



# 五管区水路通報第38号

## 1019項-1066項

平成28年9月30日

※本通報に使用している経度、緯度は世界測地系(WGS-84)に基づいています。

第1019項	四国南岸	足摺岬南方(リマ海域)	射撃訓練
第1020項	本州南岸	潮岬南西方	フレア発射訓練
第1021項	紀伊水道南方		射撃訓練
第1022項	和歌山下津港	外港	ヨットレース
第1023項	大阪湾		海上訓練
第1024項	阪南港		橋梁点検作業
第1025項	大阪湾	泉州港	潜水訓練
第1026項	阪神港及び付近		海洋調査
第1027項	阪神港	大阪区、第1区	灯付浮標点検作業等
第1028項	阪神港	大阪区、第2区	護岸補強工事
第1029項	阪神港	大阪区、第3区	棧橋改修工事
第1030項	阪神港	大阪区、第3区	潜水調査作業
第1031項	阪神港	大阪区、第3区	護岸改修工事等
第1032項	阪神港	大阪区、第3区	護岸築造工事
第1033項	阪神港	大阪区、第3区	防潮堤調査
第1034項	阪神港	大阪区、第3区	潜水調査作業等
第1035項	阪神港	大阪区、第4区	岸壁改修工事
第1036項	阪神港	尼崎西宮芦屋区、第2区	航泊禁止
第1037項	阪神港	尼崎西宮芦屋区及び神戸区	飛行艇離着水
第1038項	阪神港	神戸区、第2区	防災訓練
第1039項	阪神港	神戸区、第2区	深淺測量
第1040項	阪神港	神戸区、第2区	取水口等整備作業
第1041項	阪神港	神戸区、第2区	灯浮標交換作業
第1042項	阪神港	神戸区、第3区	防舷材改修工事
第1043項	阪神港	神戸区、第4区	小型船舶実技講習
第1044項	阪神港	神戸区、第4区	防舷材改修工事
第1045項	阪神港	神戸区、第6区	灯浮標移設作業
第1046項	明石海峡付近		灯浮標交換作業
第1047項	明石海峡付近		無線方位信号所一時業務休止
第1048項	淡路島	古茂江港	灯付浮標復旧工事
第1049項	姫路港	飾磨区、第1区	水深減少
第1050項	鳴門海峡北東方		魚礁設置作業
第1051項	鳴門海峡	撫養港北方	養殖施設設置
第1052項	鳴門海峡	撫養港	養殖施設設置
第1053項	鳴門海峡	撫養港及び付近	養殖施設設置
第1054項	紀伊水道	今切港及び付近	養殖施設設置
第1055項	紀伊水道	今切港	磁気探査作業
第1056項	徳島小松島港北方		灯付浮標設置
第1057項	徳島小松島港	徳島区、第1区	地質調査
第1058項	徳島小松島港	徳島区、第1区	深淺測量
第1059項	徳島小松島港	徳島区、第1区	潜水調査作業等
第1060項	徳島小松島港	小松島区、第1区	ドルフィン撤去工事

第 1061 項	紀伊水道	橘港	岸壁築造工事
第 1062 項	紀伊水道	橘港	岸壁補修作業
第 1063 項	紀伊水道	橘港	灯標復旧（予告）
第 1064 項	紀伊水道	橘港	簡易灯標交換作業等
第 1065 項	四国南岸	高知港	防波堤延長工事
第 1066 項	四国南岸	高知港	灯付浮標流失

※海図の改補（小改正）のお知らせ（海上保安庁水路通報第38号（平成28年9月23日発行）掲載分）

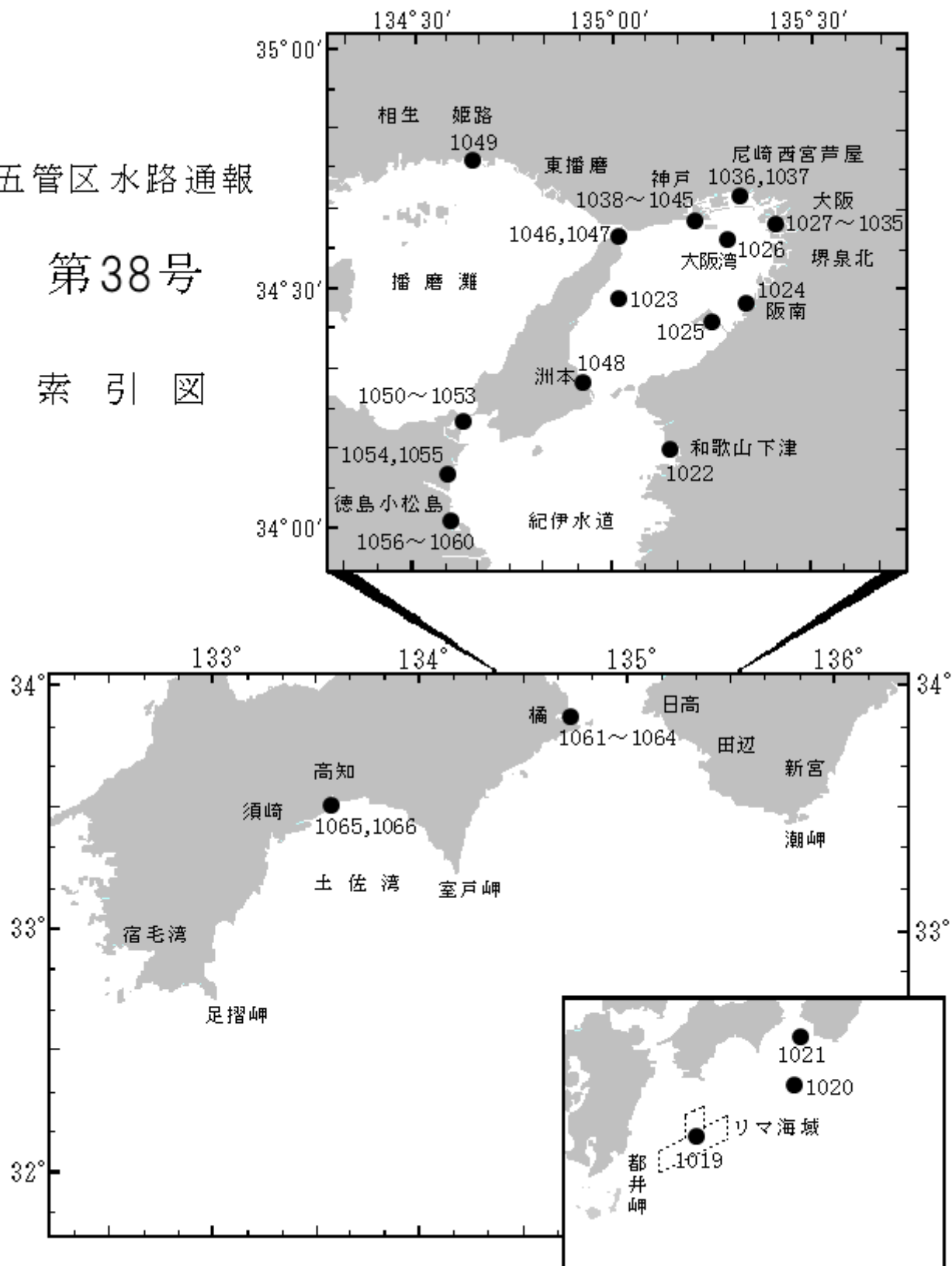
海 域	改正内容	該当海図	項 数	五管区水路通報の項数
徳島小松島港	灯浮標移設	W150C(JP 共)	569	28 年 19 号 531 項

---

五管区水路通報

第38号

索引図



※項数は、太平洋で実施される訓練から先に付与します。

※五管区水路通報に関するお問合せはこちらまで  
〒650-8551 神戸市中央区波止場町1-1  
第五管区海上保安本部海洋情報部監理課情報係  
TEL:078-391-6651(内線2515、2516)  
FAX:078-332-6307(自動受信)

※五管区水路通報提供サービス  
FAX: 078-332-6307.....最新号(ポーリング受信方式)  
インターネット: URL <http://www1.kaiho.mlit.go.jp/KAN5/tuho/tuho2.htm>

★28年1019項 四国南岸 — 足摺岬南方(リマ海域)

射撃訓練

自衛艦及び航空機による水上射撃訓練が実施される。

期間 平成28年10月10日～12日(予備日13日、14日)0600～1800

区域 下記6地点により囲まれる区域

(1) 31-48-13N 133-29-51E

(2) 31-42-13N 133-29-51E

(3) 31-28-13N 132-59-51E

(4) 31-36-13N 132-59-51E

(5) 31-36-13N 132-37-51E

(6) 31-48-13N 132-37-51E

備考 射撃訓練は、射撃海面上に船舶・航空機が存在しないことを確認しながら実施される

海図 W157

出所 防衛省海上幕僚監部



★28年1020項 本州南岸 — 潮岬南西方 フレア発射訓練

潮岬南西方において、自衛隊航空機によるフレア発射訓練が実施される。

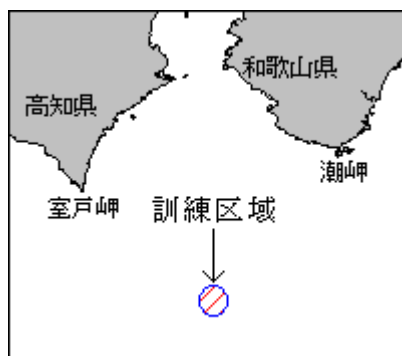
期間 平成28年10月11日～13日(予備日14日)0800～1800

区域 32-40N 135-00Eを中心とする半径5海里の円内区域

備考 発射訓練は、発射海面上に船舶・航空機が存在しないことを確認しながら実施される

海図 W157

出所 防衛省海上幕僚監部



★28年1021項 紀伊水道南方 射撃訓練

日ノ御埼南方において、巡視船による射撃訓練が実施される。

期間 平成28年10月11日(予備日12日)0900～1700

区域 33-34.8N 135-03.0Eを中心とする半径5海里の円内区域

備考 巡視船は「UY」及び「NE4」旗を掲揚、紅色閃光灯を点灯

海図 W77(JP共)

出所 五本部警備救難部



## ★28年1022項 和歌山下津港 — 外港 ヨットレース

和歌浦湾において、ヨットレース（40隻参加）が実施される。

期 間 平成28年10月8日～10日 0900～日没

区 域 下記9地点により囲まれる区域

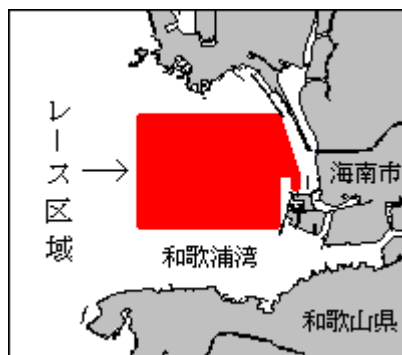
- (1) 34-10-36N 135-10-19E
- (2) 34-10-36N 135-08-06E
- (3) 34-09-09N 135-08-06E
- (4) 34-09-09N 135-10-19E
- (5) 34-09-51N 135-10-19E
- (6) 34-09-51N 135-10-34E
- (7) 34-09-38N 135-10-34E
- (8) 34-09-38N 135-10-38E
- (9) 34-09-51N 135-10-38E

備 考 上記区域内に浮標が5基設置される

レース中は警戒船が配備される

海 図 W1144 (JP共) - W1145 - W150C (JP共)

出 所 和歌山下津港長



## ★28年1023項 大阪湾 — 海上訓練

大阪湾において、巡視船艇による海上訓練が実施される。

期 間 平成28年10月5日 1300～1400

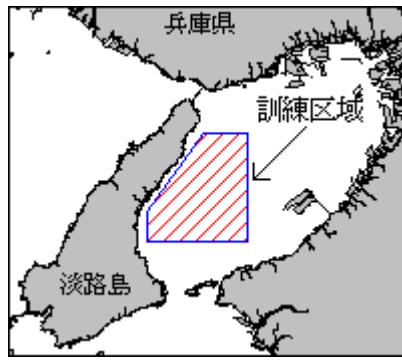
区 域 下記5地点により囲まれる区域

- (1) 34-33.0N 135-02.0E
- (2) 34-33.0N 135-07.5E
- (3) 34-22.0N 135-07.5E
- (4) 34-22.0N 134-55.0E
- (5) 34-25.0N 134-55.0E

備 考 訓練参加船艇は「UY」旗を掲揚

海 図 W150A (JP共)

出 所 五本部警備救難部



## ★28年1024項 阪南港 — 橋梁点検作業

阪南港において、橋梁の点検作業が実施される。

期 間 平成28年10月11日～12月24日（予備日 平成29年1月5日～2月28日）0800～1800、2200～0600

区 域 下記2地点付近

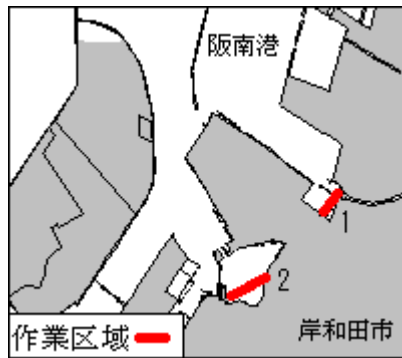
(1) 34-28-27N 135-22-33E

(2) 34-28-07N 135-22-08E

備 考 作業中は橋梁点検車及び移動式足場が使用され、可航高が最大2.0m減少する  
作業中は警戒船が配備される

海 図 W1141(JP共)

出 所 阪神港長



## ★28年1025項 大阪湾 — 泉州港 潜水訓練

泉州港において、海上保安庁による潜水訓練が実施される。

期 間 平成28年10月2日～4日 0900～2300

区域1 下記2地点を結ぶ線及び陸岸により囲まれる区域

(1) 34-26-42.7N 135-15-28.0E

(2) 34-26-38.8N 135-15-31.9E

区域2 下記6地点を結ぶ線及び陸岸により囲まれる区域

(3) 34-26-16.2N 135-15-53.9E

(4) 34-26-24.5N 135-16-06.0E

(5) 34-26-13.3N 135-16-16.8E

(6) 34-24-28.2N 135-13-38.5E

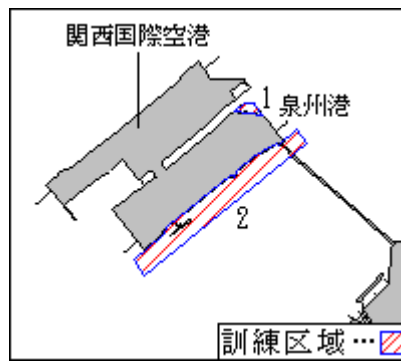
(7) 34-24-40.4N 135-13-28.5E

(8) 34-24-48.1N 135-13-40.0E

備 考 警戒船は「UY」旗を掲揚、夜間は紅色閃光灯を点灯  
訓練中は警戒船が配備される

海 図 W199-W1103(JP共)

出 所 五本部警備救難部



## ★28年1026項 阪神港及び付近 海洋調査

大阪湾北東部において、測量船「うずしお」(30トン)による海洋調査が実施される。

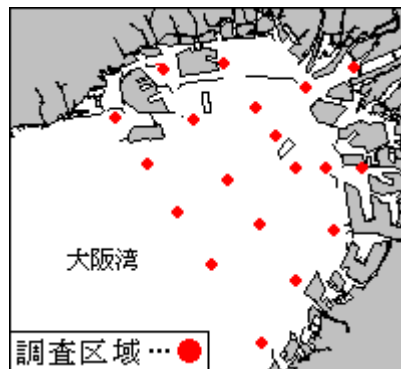
期 間 平成28年10月11日、12日(予備日13日～26日)0830～日没

区 域 付図に示す19地点

備 考 測量船は白紅白のえん尾旗を掲揚

海 図 W1103(JP共)～W150A(JP共)

出 所 五本部海洋情報部



## ★28年1027項 阪神港 — 大阪区、第1区 灯付浮標点検作業等

内港航路南方において、潜水士・作業船による灯付浮標の点検作業及び沈錘の撤去作業が実施される。

期 間 平成28年10月3日～31日のうち6日間(土曜、日曜及び祝日を除く)日出～日没

区 域 34-38-25N 135-24-11E 付近

備 考 作業中は警戒船が配備される

海 図 W123(JP共)

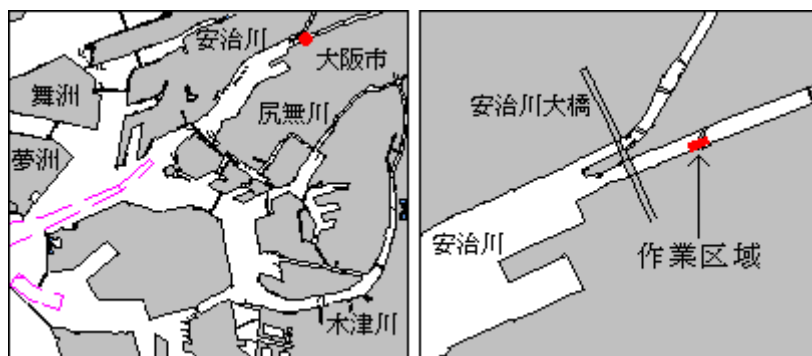
出 所 阪神港長



## ★28年1028項 阪神港 — 大阪区、第2区 護岸補強工事

JR 安治川橋梁付近において、潜水士・スパッド台船等による護岸補強工事が実施される。

期 間 平成28年10月1日～12月31日 日出～日没  
区 域 34-40-38N 135-27-41E 付近  
備 考 防護柵が設置され、三角旗及び黄色灯で明示される  
夜間停泊時は、台船等の四隅に黄色標識灯が設置される  
作業中は警戒船が配備される  
海 図 W123 (安治川接続図、JP共)  
出 所 阪神港長



## ★28年1029項 阪神港 — 大阪区、第3区 棧橋改修工事

五管区水路通報28年25号677項削除

木津川千本松大橋付近において、スパッド式クレーン付台船等による棧橋改修工事が期間を延長して実施されている。

期 間 平成28年12月31日まで 日出～日没  
区 域 34-37-54N 135-28-34E 付近  
備 考 作業船のアンカー位置を示す浮標が設置される  
夜間停泊時は、台船の四隅に黄色標識灯が設置される  
作業中は警戒船が配備される  
海 図 W1148  
出 所 阪神港長

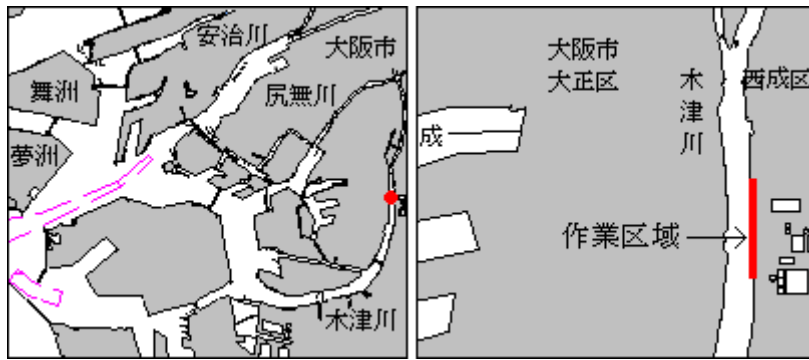


## ★28年1030項 阪神港 — 大阪区、第3区 潜水調査作業

木津川において、潜水士による護岸の状況調査が実施される。

期 間 平成28年10月3日～7日のうち1日間 日出～日没  
区 域 34-38-38N 135-28-47E 付近  
備 考 作業中は警戒船が配備される  
海 図 W1148  
出 所 阪神港長





★28年1031項 阪神港 — 大阪区、第3区 護岸改修工事等

五管区水路通報 28年 24号 640 項関連

木津川運河において、スパッド式クレーン付台船による護岸改修工事が実施される。

期 間 平成 28 年 10 月 11 日～平成 29 年 1 月 10 日 日出～日没

区 域 34-38-00N 135-27-48E 付近

備 考 作業中は汚濁防止膜が設置される  
作業中は警戒船が配備される

海 図 W1148

出 所 阪神港長



★28年1032項 阪神港 — 大阪区、第3区 護岸築造工事

天保山運河において、潜水士・スパッド式クレーン付台船等による護岸築造工事が実施される。

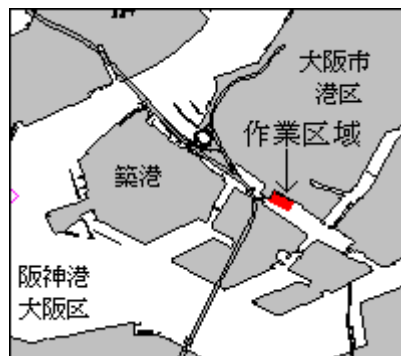
期 間 平成 28 年 10 月 3 日～30 日 日出～日没

区 域 34-39-08N 135-26-40E 付近

備 考 区域内に汚濁防止膜が設置される  
作業船のアンカー位置を示す浮標が設置される  
夜間停泊時は、作業船の二隅に黄色標識灯が設置される  
作業中は警戒船が配備される

海 図 W1148-W123 (JP共)

出 所 阪神港長



## ★28年1033項 阪神港 — 大阪区、第3区 防潮堤調査

天保山運河において、作業船による防潮堤調査が実施される。

期 間 平成28年10月3日～31日のうち1日間 日出～日没

区 域 下記2地点付近

(1) 34-39-14N 135-26-31E

(2) 34-39-06N 135-26-45E

海 図 W1148-W123(JP共)

出 所 阪神港長



## ★28年1034項 阪神港 — 大阪区、第3区 潜水調査作業等

第1突堤第2号、第3号岸壁及び第2突堤北東側において、潜水士・作業船による障害物探査が実施される。

期 間 平成28年10月3日～31日のうち4日間 日出～日没

区 域 下記2地点付近

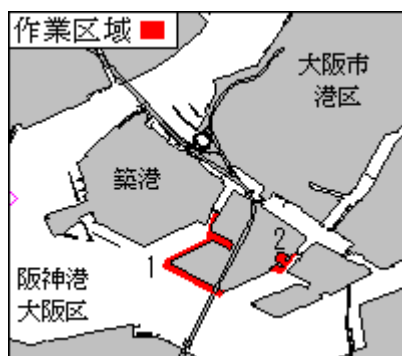
(1) 34-38-57N 135-26-15E

(2) 34-38-54N 135-26-40E

備 考 潜水作業中は警戒船が配備される

海 図 W1148-W123(JP共)

出 所 阪神港長



## ★28年1035項 阪神港 — 大阪区、第4区 岸壁改修工事

五管区水路通報28年25号678項削除

R岸壁No.3、4前面において、潜水士・スパッド式クレーン付台船等による岸壁改修工事が期間を延長して実施されている。

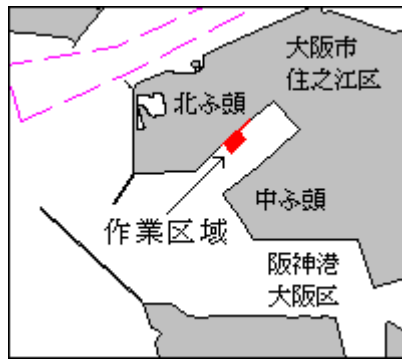
期 間 平成28年12月31日まで 日出～日没

区 域 34-38-03N 135-24-31E 付近

備 考 区域内に飛散防止柵、足場が設置され、足場は黄色標識灯で明示される  
夜間停泊時は台船の四隅及び荷台船の2箇所に標識灯が設置される

海 図 W123(JP共)

出 所 阪神港長



★28年1036項 阪神港 — 尼崎西宮芦屋区、第2区 航泊禁止

新西宮ヨットハーバー南側海域において、海上花火大会の実施に伴い一般船舶の航泊が禁止される。  
(当大会関係船舶及び港長が許可した船舶を除く)

期 間 平成28年10月16日 1730～1830

区 域 下記4地点により囲まれる区域

(1) 34-42-27N 135-19-52E

(2) 34-42-19N 135-19-52E

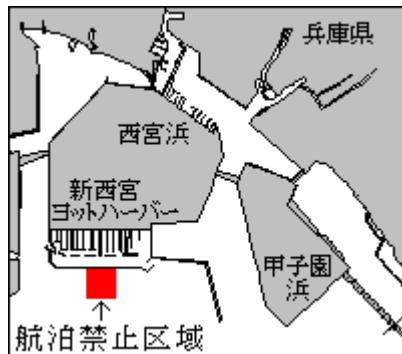
(3) 34-42-19N 135-19-43E

(4) 34-42-27N 135-19-43E

備 考 荒天等のため行事が中止された場合、航泊禁止は解除される  
上記区域を示す黄色灯付浮標が7基設置される  
行事中は警戒船が配備される

海 図 W1107 (JP共)

出 所 阪神港長公示西第28-2号(28.9.21)



★28年1037項 阪神港 — 尼崎西宮芦屋区及び神戸区 飛行艇離着水

六甲アイランド東方において、水陸両用救難飛行艇(長さ約33m、幅約33m)の離着水が実施される。

期 間 平成28年10月11日～13日、17日、18日 0900～日没

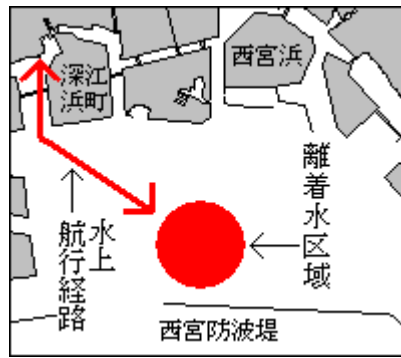
(予備日10月14日、15日、19日～11月9日(うち日曜、祝日を除く))

区 域 34-41-12N 135-19-14Eを中心とする半径750mの円内区域

備 考 付近海域には警戒船が配備され、飛行艇離着水時に警戒船より発煙筒が投入される  
飛行艇は、離着水の前後に上記区域と新明和工業(34-43.0N 135-17.4E概位)との間を航行する  
(東神戸航路経由)

海 図 W1107 (JP共) - W101A (JP共)

出 所 阪神港長



★28年1038項 阪神港 — 神戸区、第2区 防災訓練

昭和産業岸壁前面において、流出油の防除訓練が実施される。

期 間 平成28年10月7日（予備日20日）1400～1500

区 域 34-42-03N 135-15-37E 付近

備 考 区域内にオイルフェンスが展張される

海 図 W101A（JP共）

出 所 阪神港長



★28年1039項 阪神港 — 神戸区、第2区 深浅測量

ティーエムターミナル棧橋前面において、作業船による深浅測量が実施される。

期 間 平成28年10月11日～15日（予備日16日～21日）日出～日没

区 域 34-42-00N 135-15-27E 付近

海 図 W101A（JP共）

出 所 阪神港長



## ★28年1040項 阪神港 — 神戸区、第2区 取水口等整備作業

神戸製鋼所 KS-1,2 岸壁前面において、潜水士・クレーン付台船等による取水口設備の一部取り外し作業及び灯付浮標の整備作業が実施される。

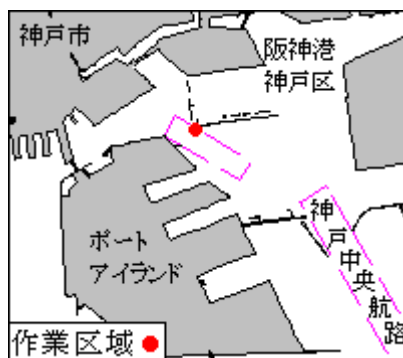
期間 平成28年10月5日～7日（予備日8日～16日）日出～日没  
区域 34-42-02N 135-14-23E 付近  
備考 台船のアンカー位置を示す黄色球形浮標が設置される  
作業中は警戒船が配備される  
海図 W101A（JP共）  
出所 阪神港長



## ★28年1041項 阪神港 — 神戸区、第2区 灯浮標交換作業

第4防波堤南側において、起重機船による灯浮標の交換作業が実施される。

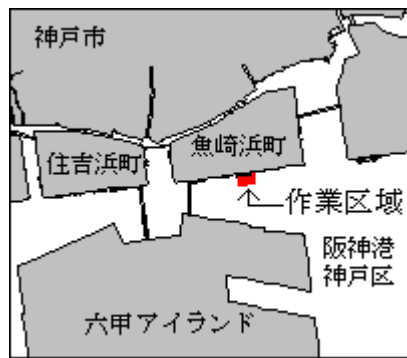
期間 平成28年10月7日（予備日8日～14日）日出～日没  
名称 神戸第4防波堤南端灯浮標（灯台表第1巻3660）(34-41.0N 135-13.5E)  
備考 作業中は警戒船が配備される  
海図 W101A（JP共）-W101B（JP共）  
出所 阪神港長



## ★28年1042項 阪神港 — 神戸区、第3区 防舷材改修工事

阪神サイロ棧橋前面において、起重機船等による防舷材改修工事が実施される。

期間 平成28年10月12日～14日（予備日15日～30日）日出～日没  
区域 34-42-10N 135-16-51E 付近  
備考 区域内に仮設足場が設置される  
起重機船のアンカー位置を示す橙色浮標が設置される  
起重機船による作業中は警戒船が配備される  
海図 W101A（JP共）  
出所 阪神港長



★28年1043項 阪神港 — 神戸区、第4区 小型船舶実技講習

和田岬西方において、小型船舶実技講習が実施される。

期 間 平成28年10月6日、7日、13日、14日、20日、21日、27日、28日（予備日25日、26日）0900～日没

区 域 下記2地点付近

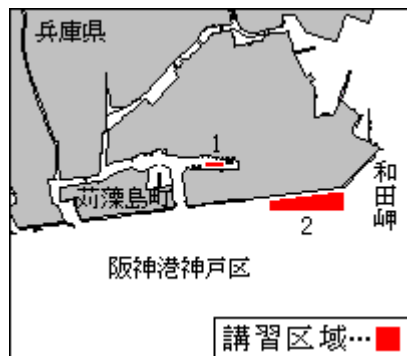
(1) 34-39-05N 135-10-12E

(2) 34-38-54N 135-10-49E

備 考 上記(1)地点付近に蛇行コースを示す橙色球形浮標が3基設置される

海 図 W101A(JP共)～W101B(JP共)

出 所 阪神港長



★28年1044項 阪神港 — 神戸区、第4区 防舷材改修工事

セントラルタンクターミナル棧橋前面において、潜水士・作業船による防舷材改修工事が実施される。

期 間 平成28年10月11日～15日（予備日16日～31日）日出～日没

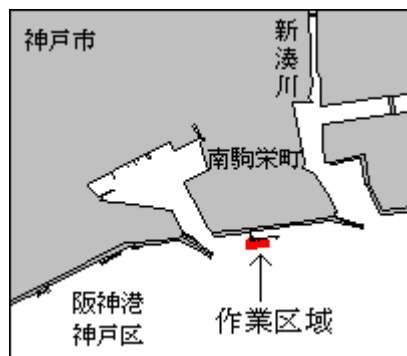
区 域 34-38-45N 135-09-09E 付近

備 考 作業船のアンカー位置を示す浮標が設置される

作業中は警戒船が配備される

海 図 W101B(JP共)

出 所 阪神港長



## ★28年1045項 阪神港 — 神戸区、第6区 灯浮標移設作業

五管区水路通報 28年37号 1014 項関連

起重機船による神戸六甲アイランド東水路中央第1号灯浮標（灯台表第1巻 3635）の移設作業が実施される。

期 間 平成28年10月7日（予備日8日～14日）日出～日没

位 置 新) 34-37-45.7N 135-18-32.3E

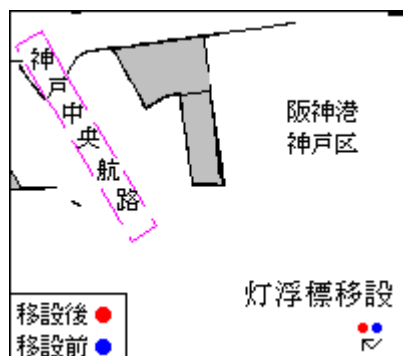
旧) 34-37-46.3N 135-18-41.3E

備 考 移設作業の前日に、新設位置に黄色灯付橙色浮標が設置される

移設作業中は警戒船が配備される

海 図 W101A (JP共)

出 所 阪神港長



## ★28年1046項 明石海峡付近 — 灯浮標交換作業

起重機船による下記灯浮標の交換作業が実施される。

1 名称 明石海峡航路東方灯浮標 (灯台表第1巻 3716) (34-35.0N 135-04.9E)

期 間 平成28年10月9日（予備日10日～12日、23日～25日）

2 名称 明石海峡航路西方灯浮標 (灯台表第1巻 3720) (34-36.5N 134-56.7E)

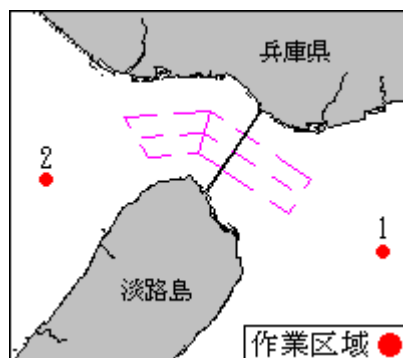
期 間 平成28年10月11日（予備日12日、23日～25日）

区 域 上記各灯浮標を中心とする半径275mの円内区域

備 考 作業中は警戒船が配備される

海 図 W131 (JP共)

出 所 神戸海上保安部



## ★28年1047項 明石海峡付近 — 無線方位信号所一時業務休止

前項関連

灯浮標交換作業に伴い、灯浮標に併設されている下記無線方位信号所（レーダービーコン）は業務を休止（欠射）する。

1 名称 明石海峡航路東方無線方位信号所 (灯台表第1巻 9063.8) (34-35.0N 135-04.9E)

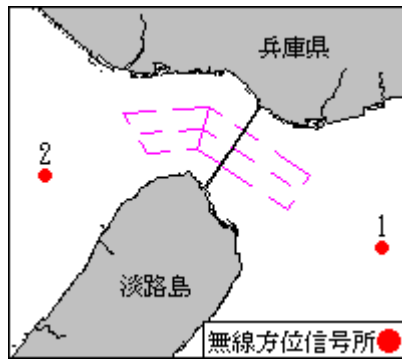
期 間 平成28年10月9日（予備日10日～12日、23日～25日）

2 名称 明石海峡航路西方無線方位信号所 (灯台表第1巻 9064) (34-36.5N 134-56.7E)

期 間 平成28年10月11日（予備日12日、23日～25日）

海 図 W131 (JP共) - W150A (JP共) - W150B - W106 (JP共) - W100A

出 所 五本部交通部、神戸海上保安部



## ★28年1048項 淡路島 — 古茂江港 灯付浮標復旧工事

古茂江港において、潜水士・作業船による灯付浮標の復旧工事が実施される。

期 間 平成28年10月4日（予備日5日～7日）

区 域 34-20-02N 134-54-55E 付近

備 考 既設緑色灯付浮標が復旧するまでの間、黄色灯付浮標が設置される  
作業船のアンカー位置を示す橙色浮標が設置される  
作業中は警戒船が配備される

海 図 W1143

出 所 五本部海洋情報部



## ★28年1049項 姫路港 — 飾磨区、第1区 水深減少

入船物揚場北方において、水深が海図記載より減少している。

1. 海図記載より0.5～1.5m減少している。

区 域 下記4地点により囲まれる区域

(1) 34-46-55.0N 134-38-54.3E

(2) 34-46-55.7N 134-38-55.1E

(3) 34-46-54.0N 134-38-55.2E

(4) 34-46-53.7N 134-38-54.0E

2. 最浅水深が2.5m

区 域 下記2地点を結ぶ線上付近

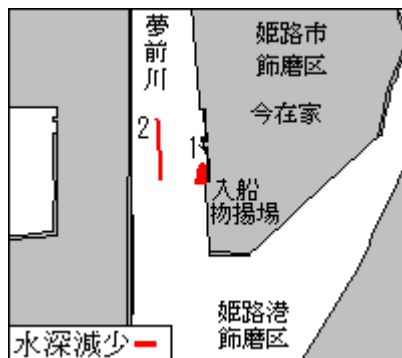
(5) 34-46-59.9N 134-38-49.6E

(6) 34-46-54.1N 134-38-50.0E

海 図 W134B (JP共)

出 所 五本部海洋情報部





## ★28年1050項 鳴門海峡北東方 魚礁設置作業

阿那賀浦において、ガット船・起重機船等による魚礁設置作業が実施される。

期 間 平成28年10月11日～11月13日（予備日14日～30日）日出～日没

区 域 下記4地点により囲まれる区域

(1) 34-15-53N 134-39-37E

(2) 34-15-53N 134-39-49E

(3) 34-15-38N 134-39-49E

(4) 34-15-38N 134-39-37E

備 考 作業船のアンカー位置を示す橙色浮標が設置される  
作業中は警戒船が配備される

海 図 W112（JP共）

出 所 徳島海上保安部



## ★28年1051項 鳴門海峡 一 撫養港北方 養殖施設設置

小鳴門海峡及び付近において、わかめ養殖筏及び黄色灯付浮標の設置作業が実施される。

期 間 平成28年10月10日～平成29年6月30日

区 域 下記4地点付近

(1) 34-14-24N 134-34-30E

(2) 34-14-48N 134-36-00E

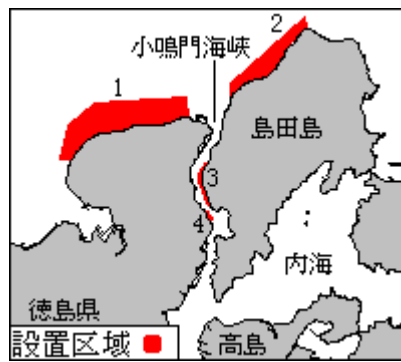
(3) 34-13-50N 134-35-16E

(4) 34-13-33N 134-35-21E

備 考 平成28年10月10日～11月30日の間、養殖筏等の設置作業が実施される  
平成29年3月20日～6月30日の間、養殖筏等の撤去作業が実施される

海 図 W112（JP共）

出 所 徳島海上保安部



★28年1052項 鳴門海峡 — 撫養港 養殖施設設置

高島西方において、わかめ養殖筏及び黄色灯付浮標が設置される。

期 間 平成28年10月15日～平成29年5月31日

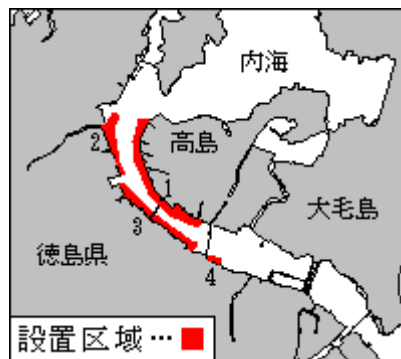
区 域 下記4地点付近

- (1) 34-12-11N 134-35-20E
- (2) 34-12-29N 134-35-03E
- (3) 34-11-57N 134-35-26E
- (4) 34-11-40N 134-35-56E

備 考 平成28年10月15日～11月30日の間、養殖筏及び灯付浮標の設置作業が実施される  
平成29年4月1日～5月31日の間、養殖筏及び灯付浮標の撤去作業が実施される

海 図 W112(JP共)

出 所 徳島海上保安部



★28年1053項 鳴門海峡 — 撫養港及び付近 養殖施設設置

撫養港及び付近において、わかめ養殖筏及び黄色灯付浮標が設置される。

期 間 平成28年10月5日～平成29年5月31日

区 域 34-09.6N 134-38.3E 付近

備 考 平成28年10月5日～11月15日の間、潜水土・漁船による養殖施設の設置作業が実施される

海 図 W1216(撫養港、粟津港)－W112(JP共)－W150C(JP共)

出 所 徳島海上保安部



## ★28年1054項 紀伊水道 ー 今切港及び付近 養殖施設設置

今切港及び付近において、海苔養殖施設及び黄色灯付浮標が設置される。

期 間 平成28年10月1日～平成29年4月30日

区域1 下記10地点により囲まれる区域

- (1) 34-08-08N 134-37-33E
- (2) 34-08-04N 134-37-46E
- (3) 34-07-42N 134-37-52E
- (4) 34-06-31N 134-37-23E
- (5) 34-06-21N 134-36-46E
- (6) 34-06-24N 134-36-24E
- (7) 34-07-25N 134-36-43E
- (8) 34-07-30N 134-36-56E
- (9) 34-07-43N 134-37-00E
- (10) 34-07-40N 134-37-25E

区域2 下記6地点により囲まれる区域

- (11) 34-06-02N 134-36-24E
- (12) 34-06-03N 134-36-43E
- (13) 34-05-57N 134-37-02E
- (14) 34-05-44N 134-37-19E
- (15) 34-05-02N 134-37-12E
- (16) 34-05-02N 134-36-25E

区域3 下記4地点により囲まれる区域

- (17) 34-04-47N 134-36-15E
- (18) 34-04-37N 134-37-02E
- (19) 34-04-06N 134-36-45E
- (20) 34-04-19N 134-36-01E

備 考 平成28年10月1日～11月15日の間、養殖施設等の設置作業が実施される  
平成29年4月中旬～30日の間、養殖施設等の撤去作業が実施される

海 図 W1214-W1216-W1126

出 所 徳島海上保安部



## ★28年1055項 紀伊水道 ー 今切港 磁気探査作業

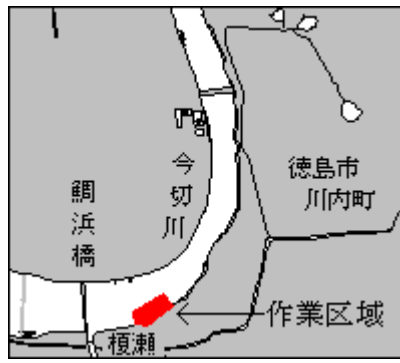
榎瀬地先において、潜水士・作業船による磁気探査作業が実施されている。

期 間 平成28年10月15日まで（予備日含む）日出～日没

区 域 34-06-29N 134-33-31E 付近

海 図 W1214

出 所 徳島海上保安部



## ★28年1056項 徳島小松島港北方 灯付浮標設置

吉野川河口において、海苔養殖施設等を示す黄色灯付浮標(10基)が設置される。

期 間 平成28年10月3日～平成29年5月31日

位 置 下記4地点を結ぶ線上付近

- (1) 34-04-45N 134-36-19E
- (2) 34-04-31N 134-36-15E
- (3) 34-04-11N 134-36-32E
- (4) 34-04-05N 134-36-55E

備 考 平成28年10月3日～31日のうち1日間、灯付浮標の設置作業が実施される

海 図 W1126

出 所 徳島小松島港長



## ★28年1057項 徳島小松島港 — 徳島区、第1区 地質調査

新町川河口付近において、潜水士による磁気探査作業及び作業台船によるボーリング作業等が実施される。

期 間 平成28年10月15日～11月5日 日出～日没

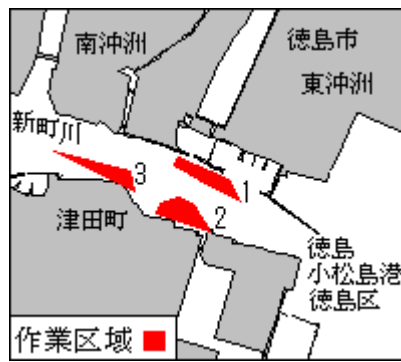
区 域 下記3地点付近

- (1) 34-03-13N 134-35-24E
- (2) 34-03-07N 134-35-18E
- (3) 34-03-15N 134-35-02E

備 考 磁気探査作業中は、区域を示す浮標が設置される  
ボーリング作業台船には、四隅を示す黄色標識灯、頂部を示す赤旗が設置される  
作業中は警戒船が配備される

海 図 W1126

出 所 徳島小松島港長



★28年1058項 徳島小松島港 — 徳島区、第1区 深浅測量

勝浦川の河口付近において、深浅測量が実施される。

期 間 平成28年10月1日～31日のうち8日間 日出～日没

区 域 34-02-17N 134-35-00E 付近

海 図 W1126

出 所 徳島小松島港長



★28年1059項 徳島小松島港 — 徳島区、第1区 潜水調査作業等

勝浦川河口において、潜水士・作業船による海生生物調査が実施される。

期 間 平成28年10月12～21日（予備日22日～12月28日）

区 域 34-02-21N 134-34-58E 付近

備 考 地点によっては刺し網及び黄色灯付浮標の設置を伴う

海 図 W1126

出 所 徳島小松島港長



## ★28年1060項 徳島小松島港 — 小松島区、第1区 ドルフィン撤去工事

南防波堤北西方において、潜水士・起重機船によるドルフィン撤去工事が実施される。

期間 平成28年10月3日～11月30日 日出～日没

区域 下記4地点により囲まれる区域

(1) 34-00-27N 134-35-35E

(2) 34-00-32N 134-35-40E

(3) 34-00-29N 134-35-45E

(4) 34-00-24N 134-35-40E

備考 区域内に汚濁防止膜が設置され、黄色灯付浮標で明示される  
起重機船のアンカー位置を示す浮標が設置される  
作業中は警戒船が配備される

海図 W1126

出所 徳島小松島港長



## ★28年1061項 紀伊水道 — 橋港 岸壁築造工事

西浜公共岸壁前面において、潜水士・起重機船等による岸壁築造工事が実施される。

期間 平成28年10月5日～平成29年2月18日 日出～日没

区域 33-52-12N 134-38-30E 付近

備考 区域内に汚濁防止膜が設置され、黄色灯付浮標で明示される  
作業船のアンカー位置を示す浮標が設置される  
作業中は警戒船が配備される

海図 W1142

出所 徳島海上保安部



## ★28年1062項 紀伊水道 — 橋港 岸壁補修作業

西浜公共岸壁北西方において、潜水作業を伴う岸壁補修作業が実施される。

期間 平成28年10月3日～31日 日出～日没

区域 33-52-15N 134-38-20E 付近

備考 区域内に汚濁防止膜が設置され、黄色灯付浮標で明示される  
潜水作業中は警戒船が配備される

海図 W1142

出所 徳島海上保安部



## ★28年1063項 紀伊水道 — 橘港 灯標復旧（予告）

五管区水路通報 28年 25号 697 項関連

整備作業に伴い一時撤去されていた下記灯標は、復旧する。

予定日 平成 28年 10月 13日（予備日 14日～21日）

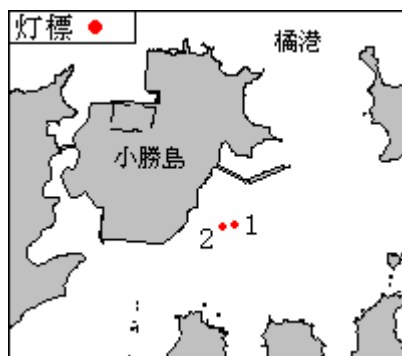
灯 標 1 橘港電発放水口 A 灯標（灯台表第 1 巻 3406.38）（33-51.3N 134-39.7E）

2 橘港電発放水口 B 灯標（灯台表第 1 巻 3406.39）（33-51.3N 134-39.6E）

備 考 灯標の復旧作業は、潜水士・起重機船により実施される

海 図 W1104

出 所 五本部交通部、徳島海上保安部



## ★28年1064項 紀伊水道 — 橘港 簡易灯標交換作業等

橘港電発放水口付近において、潜水士・起重機船による簡易灯標から灯付浮標への交換作業が実施される。

期 間 平成 28年 10月 13日～21日のうち 1 日間 日出～日没

位 置 33-51-21N 134-39-35E 付近

備 考 作業中は警戒船が配備される

海 図 W1104

出 所 徳島海上保安部



## ★28年1065項 四国南岸 ー 高知港 防波堤延長工事

高知港港口において、潜水士・起重機船等による防波堤延長工事が実施される。

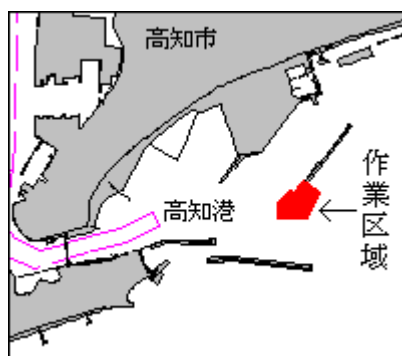
期 間 平成28年10月11日～平成29年2月28日 日出～日没

区 域 下記7地点により囲まれる区域

- (1) 33-30-23.0N 133-35-33.6E
- (2) 33-30-19.0N 133-35-39.8E
- (3) 33-30-10.9N 133-35-34.8E
- (4) 33-30-10.9N 133-35-24.0E
- (5) 33-30-16.4N 133-35-24.7E
- (6) 33-30-20.3N 133-35-28.3E
- (7) 33-30-19.1N 133-35-30.1E

備 考 区域を示す黄色灯付浮標が設置される  
作業中は警戒船が配備される

海 図 W110  
出 所 高知港長



## ★28年1066項 四国南岸 ー 高知港 灯付浮標流失

第7ふ頭西方の埋立工事区域南端を示す黄色灯付浮標は流失している。

位 置 33-30-30N 133-34-46E

海 図 W110

出 所 高知海上保安部

