



五管区水路通報第40号

1099項-1119項

平成28年10月14日

※本通報に使用している経度、緯度は世界測地系(WGS-84)に基づいています。

第1099項	本州南岸、野島崎西方至九州南岸、佐多岬西方	海洋調査
第1100項	本州南岸 日置港	防波堤改良工事
第1101項	大阪湾 泉州港	潜水訓練
第1102項	阪神港 堺泉北区、第5区	岸壁改修工事等
第1103項	阪神港 堺泉北区、浜寺航路付近	水路測量
第1104項	阪神港 大阪区、第3区	潜水作業
第1105項	阪神港 大阪区、第4区	岸壁改修工事
第1106項	阪神港 尼崎西宮芦屋区、第1区	護岸改修工事
第1107項	阪神港 神戸区、第4区	潜水作業等
第1108項	阪神港 神戸区、第4区	潜水調査作業
第1109項	阪神港 神戸区、第6区	灯付浮標交換作業
第1110項	淡路島 津名港	消波ブロック移設工事
第1111項	淡路島 富島港北東方	護岸補強工事
第1112項	淡路島 湊港及び付近	海上行事
第1113項	鳴門海峡 撫養港及び付近	養殖施設設置
第1114項	紀伊水道 今切港	深淺測量
第1115項	徳島小松島港 徳島区、第1区	護岸完成等
第1116項	徳島小松島港 小松島区、第1区	潜水訓練等
第1117項	徳島小松島港 小松島区、第3区	小型船舶実技講習
第1118項	紀伊水道 橘港	灯標復旧
第1119項	四国南岸 高知港南西方	掘下げ作業

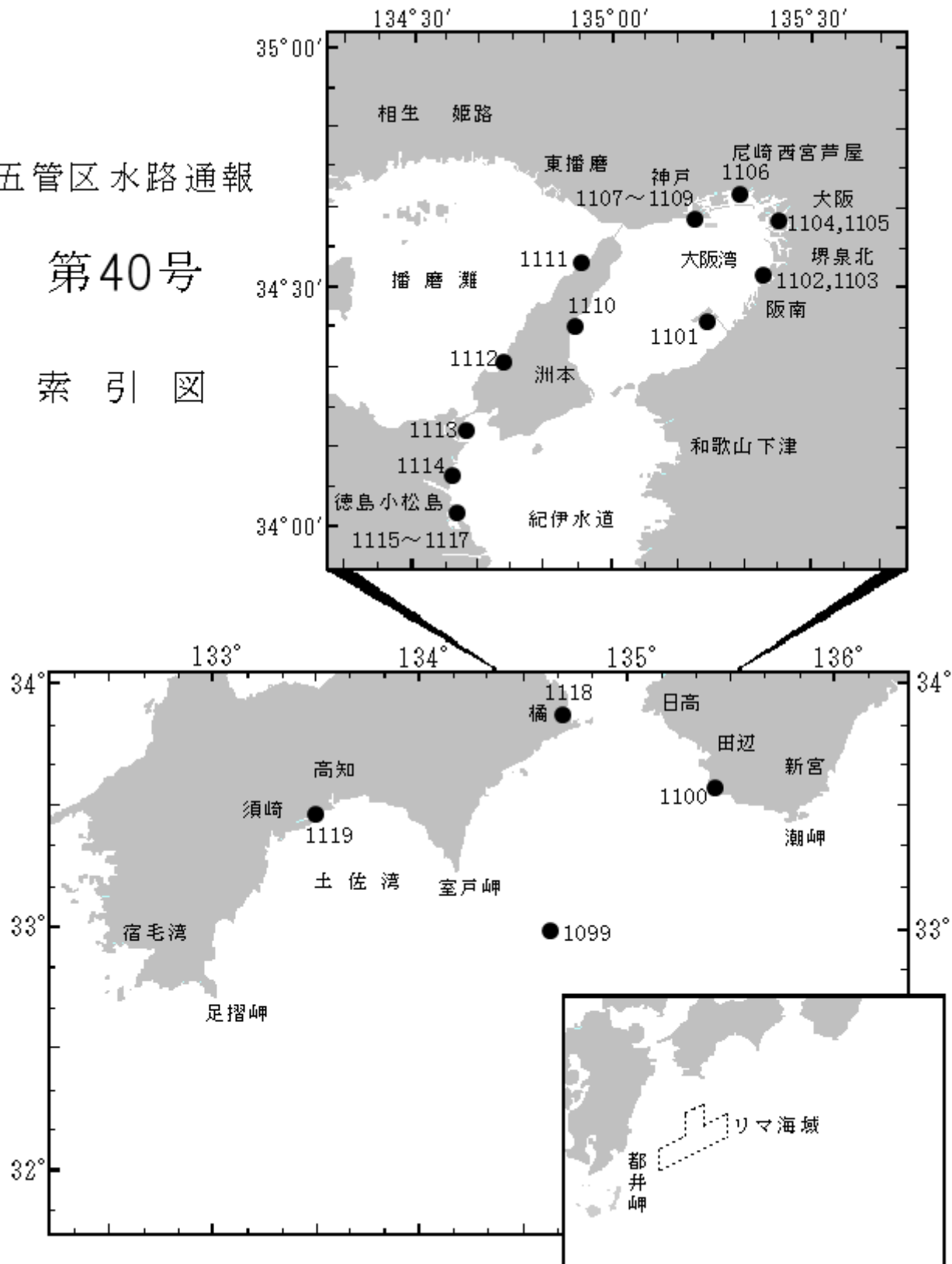
※海図の改補(小改正)のお知らせ(海上保安庁水路通報第40号(平成28年10月7日発行)掲載分)

海 域	改正内容	該当海図	項 数	五管区水路通報の項数
淡路島由良港付近	離岸堤完成	W1143	594	28年33号901項

五管区水路通報

第40号

索引図



※項数は、太平洋で実施される訓練から先に付与します。

※五管区水路通報に関するお問合せはこちらまで
〒650-8551 神戸市中央区波止場町1-1
第五管区海上保安本部海洋情報部監理課情報係
TEL:078-391-6651(内線2515、2516)
FAX:078-332-6307(自動受信)

※五管区水路通報提供サービス
FAX: 078-332-6307.....最新号(ポーリング受信方式)
インターネット: URL <http://www1.kaiho.mlit.go.jp/KAN5/tuho/tuho2.htm>

学術研究船「白鳳丸」(3,991 総トン)による地質及び地形調査等が実施される。

期 間 平成28年10月20日～11月8日

区 域 下記4地点を結ぶ線及び陸岸により囲まれる区域

(1) 35-30N 139-40E

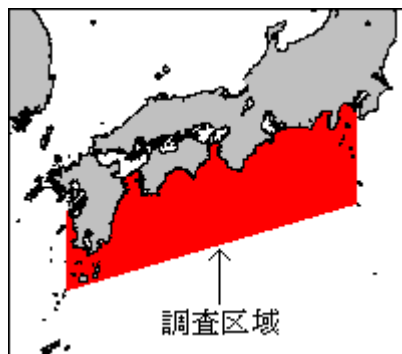
(2) 32-30N 139-40E

(3) 30-00N 130-00E

(4) 33-00N 130-00E

海 図 W1072

出 所 海洋研究開発機構



★28年1100項 本州南岸 — 日置港 防波堤改良工事

日置港において、潜水士・起重機船等による防波堤改良工事が実施される。

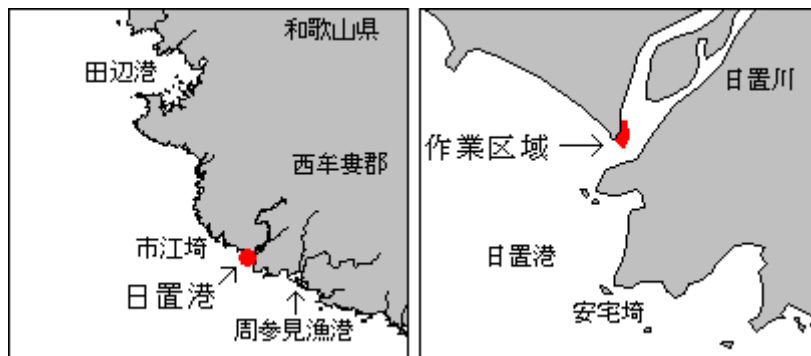
期 間 平成28年10月20日～平成29年3月10日（予備日17日～24日）日出～日没

区 域 33-33-39N 135-26-48E 付近

備 考 起重機船のアンカー位置を示す黄色俵型浮標が設置される
作業中は警戒船が配備される

海 図 W77(JP共)

出 所 田辺海上保安部



★28年1101項 大阪湾 — 泉州港 潜水訓練

泉州港において、海上保安庁による潜水訓練が実施される。

期 間 平成28年10月25日、26日 0900～2300

区域1 下記2地点を結ぶ線及び陸岸により囲まれる区域

(1) 34-26-42.7N 135-15-28.0E

(2) 34-26-38.8N 135-15-31.9E

区域2 下記6地点を結ぶ線及び陸岸により囲まれる区域

(3) 34-26-16.2N 135-15-53.9E

(4) 34-26-24.5N 135-16-06.0E

(5) 34-26-13.3N 135-16-16.8E

(6) 34-24-28.2N 135-13-38.5E

(7) 34-24-40.4N 135-13-28.5E

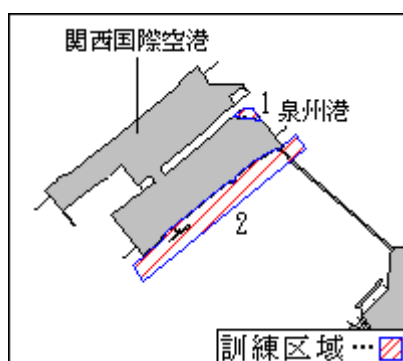
(8) 34-24-48.1N 135-13-40.0E

備 考 警戒船は「UY」旗を掲揚、夜間は紅色閃光灯を点灯

訓練中は警戒船が配備される

海 図 W199-W1103 (JP共)

出 所 五本部警備救難部



★28年1102項 阪神港 — 堺泉北区、第5区 岸壁改修工事等

汐見ふ頭第3号岸壁及び付近において、潜水士・起重機船等による岸壁改修工事及び消波ブロック据付工事が実施される。

期 間 平成28年10月24日～平成29年8月31日 日出～日没

1、岸壁改修工事

区 域 34-30-44N 135-23-08E 付近

2、消波ブロック据付工事

区 域 34-30-46N 135-23-39E 付近

備 考 夜間停泊時は、作業船の四隅に黄色標識灯が設置される

作業中は警戒船が配備される

海 図 W1110 (JP共)

出 所 阪神港長



★28年1103項 阪神港 — 堺泉北区、浜寺航路付近 水路測量

五管区水路通報 28年32号 861項関連、36号 978項削除

浜寺航路南方において、水路測量が実施される。

期 間 平成28年10月15日～31日のうち2日間 日出～日没

区 域 下記8地点により囲まれる区域

- (1) 34-33-14N 135-22-43E
- (2) 34-33-14N 135-22-58E
- (3) 34-33-07N 135-23-06E
- (4) 34-33-03N 135-22-59E
- (5) 34-33-07N 135-22-54E
- (6) 34-33-06N 135-22-53E
- (7) 34-33-10N 135-22-49E
- (8) 34-33-12N 135-22-43E

備 考 測量船は白紅白のえん尾旗を掲揚

海 図 W1110(JP共)

出 所 五本部海洋情報部



★28年1104項 阪神港 — 大阪区、第3区 潜水作業

木津川大橋北方及び木津川水門南方において、潜水土による採泥作業が実施される。

期 間 平成28年10月25日～11月11日までのうち2日間（土曜、日曜日を除く）日出～日没

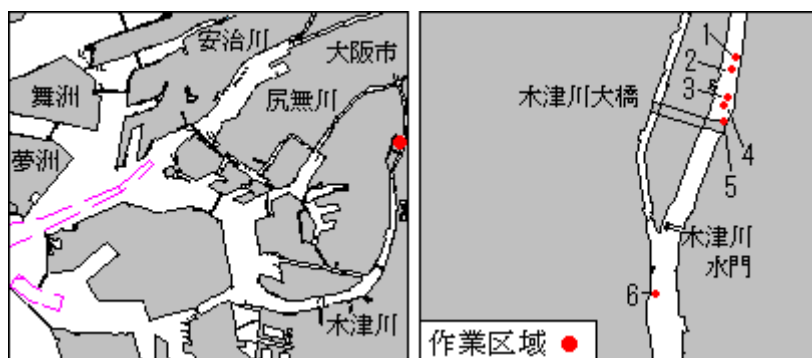
区 域 下記6地点付近

- (1) 34-39-25N 135-28-54E
- (2) 34-39-23N 135-28-54E
- (3) 34-39-20N 135-28-53E
- (4) 34-39-19N 135-28-53E
- (5) 34-39-17N 135-28-53E
- (6) 34-38-56N 135-28-43E

備 考 作業中は警戒船が配備される

海 図 W1148

出 所 阪神港長



★28年1105項 阪神港 — 大阪区、第4区 岸壁改修工事

多目的ふ頭において、潜水士・作業船による防舷材の取付作業が実施されている。

期間 平成28年11月11日まで（予備日含む） 日出～日没
区域 34-37-33N 135-24-53E 付近
備考 作業中は警戒船が配備される
海図 W123（JP共）-W1146（JP共）
出所 阪神港長



★28年1106項 阪神港 — 尼崎西宮芦屋区、第1区 護岸改修工事

東海岸町沖岸壁北東方において、潜水士・スパッド式クレーン台船等による護岸改修工事が実施される。

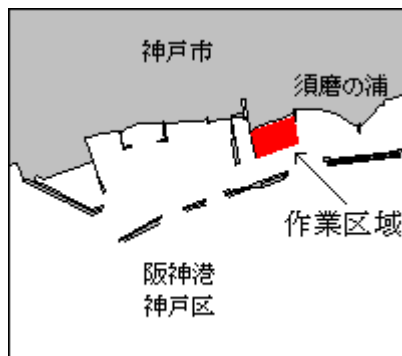
期間 平成28年10月17日～平成29年2月28日（予備日含む） 日出～日没
区域 34-41-23N 135-23-36E 付近
備考 区域内に汚濁防止膜が設置され、夜間は黄色標識灯にて明示される。
区域内に消波ブロックが仮置きされ、位置を示す黄色標識灯が設置される
作業中は警戒船が配備される
海図 W1107（JP共）
出所 阪神港長



★28年1107項 阪神港 — 神戸区、第4区 潜水作業等

須磨の浦において、潜水士・作業船による海底の耕うん作業及び清掃作業が実施される。

期間 平成28年10月23日（予備日30日） 1000～1400
区域 34-38-28N 135-07-00E 付近
備考 作業位置を示す黄色及び橙色浮標が設置される
作業中は警戒船が配備される
海図 W101B（JP共）
出所 阪神港長



★28年1108項 阪神港 — 神戸区、第4区 潜水調査作業

須磨の浦及び付近において、潜水土による海底調査作業が実施される。

期 間 平成28年10月20日～31日のうち1日間 日出～日没

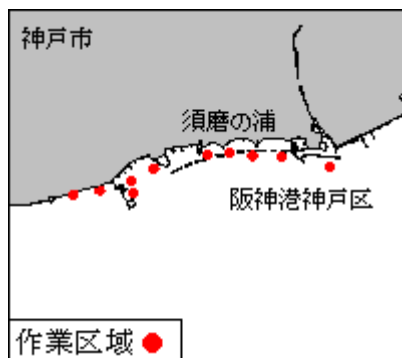
区 域 下記10地点付近

- (1) 34-38-20N 135-08-08E
- (2) 34-38-24N 135-07-42E
- (3) 34-38-25N 135-07-26E
- (4) 34-38-26N 135-07-14E
- (5) 34-38-25N 135-07-02E
- (6) 34-38-19N 135-06-32E
- (7) 34-38-14N 135-06-18E
- (8) 34-38-08N 135-06-20E
- (9) 34-38-08N 135-06-02E
- (10) 34-38-06N 135-05-48E

備 考 区域内に竹竿が設置される
作業中は警戒船が配備される

海 図 W101B(JP共)

出 所 阪神港長



★28年1109項 阪神港 — 神戸区、第6区 灯付浮標交換作業

神戸沖埋立処分場北側において、潜水土・起重機船による灯付浮標交換作業が実施されている。

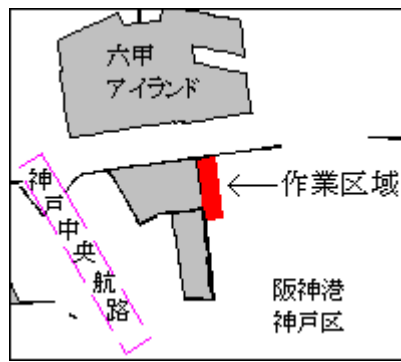
期 間 平成28年10月15日まで(予備日17日、18日) 日出～日没

位 置 34-40-09N 135-16-53E 付近

備 考 作業中は警戒船が配備される

海 図 W101A(JP共)

出 所 阪神港長



★28年1110項 淡路島 — 津名港 消波ブロック移設工事

志筑外南防波堤において、潜水士・クレーン付台船による消波ブロックの移設工事が実施される。

期 間 平成28年10月17日～11月9日（予備日10日～30日）日出～日没

区 域 34-25-54N 134-54-53E 付近

備 考 作業中は区域を示す赤旗が設置される

クレーン付台船のアンカー使用時には、アンカーワイヤー海面下5mの位置を示す浮標が設置される
作業中は警戒船が配備される

海 図 W69

出 所 神戸海上保安部



★28年1111項 淡路島 — 富島港北東方 護岸補強工事

五管区水路通報28年19号525項削除

野島轟木地先において、クレーン付台船等による護岸補強工事が期間を延長して実施されている。

期 間 平成28年11月30日まで（予備日含む）日出～日没

区 域 下記2地点付近

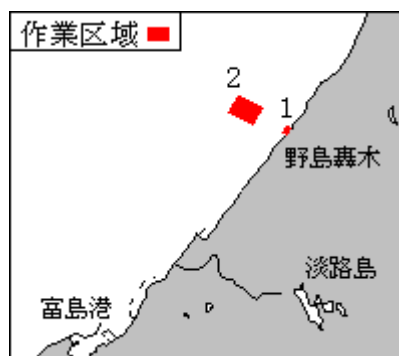
(1) 34-34-10N 134-57-15E

(2) 34-34-17N 134-56-58E

備 考 上記(2)地点において、瀬取り作業が行われる

海 図 W131(JP共)

出 所 五本部海洋情報部



★28年1112項 淡路島 — 湊港及び付近 海上行事

湊港及び付近において、水上オートバイの競技会が実施される。

期 間 平成28年10月29日 1000～1700
30日 0800～1630

区 域 34-20-21N 134-43-56E 付近

備 考 平成28年10月28日1300～30日1700までの間、区域及びコースを示す浮標が多数設置される
行事中は警戒船が配備される

海 図 W1442-W150B

出 所 神戸海上保安部



★28年1113項 鳴門海峡 — 撫養港及び付近 養殖施設設置

大毛島付近において、わかめ養殖筏及び灯付浮標が設置される。

期 間 平成28年10月20日～平成29年6月30日

区域1 下記4地点により囲まれる区域

(1) 34-13-26N 134-38-13E

(2) 34-13-22N 134-38-35E

(3) 34-11-36N 134-38-06E

(4) 34-11-37N 134-37-31E

区域2 下記5地点付近

(5) 34-11-25N 134-37-09E

(6) 34-11-33N 134-36-50E

(7) 34-11-35N 134-36-41E

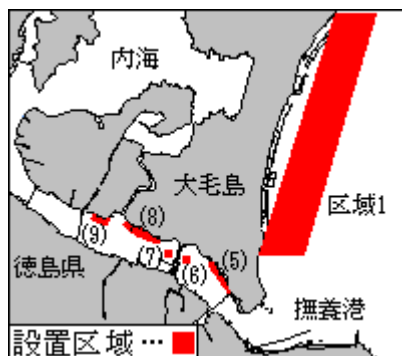
(8) 34-11-46N 134-36-21E

(9) 34-11-51N 134-36-02E

備 考 平成28年10月20日～11月20日の間、養殖施設の設置作業が実施される

海 図 W1216 (撫養港) - W112 (JP共)

出 所 徳島海上保安部



★28年1114項 紀伊水道 — 今切港 深淺測量

長原漁港において、深淺測量が実施される。

期 間 平成28年10月24日～28日のうち1日間 日出～日没
 区 域 34-06-51N 134-35-52E 付近
 備 考 測量中は警戒船が配備される
 海 図 W1214
 出 所 徳島海上保安部



★28年1115項 徳島小松島港 — 徳島区、第1区 護岸完成等

南沖洲地先において、護岸が完成し、既存の突堤及び消波ブロックが撤去された。

1. 護岸完成

- 区 域 下記2地点を結ぶ線上
- (1) 34-03-23.3N 134-35-18.6E
 - (2) 34-03-22.8N 134-35-20.1E (岸線角)

2. 突堤撤去

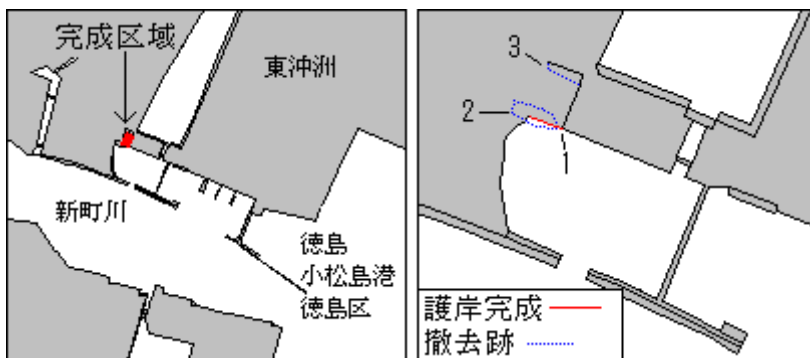
- 区 域 下記2地点を結ぶ線上 (幅約20m)
- (3) 34-03-23.6N 134-35-17.9E
 - (4) 34-03-22.9N 134-35-19.8E

3. 消波ブロック撤去

- 区 域 下記2地点を結ぶ線上 (幅約10m)
- (5) 34-03-25.2N 134-35-19.4E
 - (6) 34-03-24.7N 134-35-21.0E

備 考 完成護岸と既存岸線により囲まれる区域は埋め立てられた

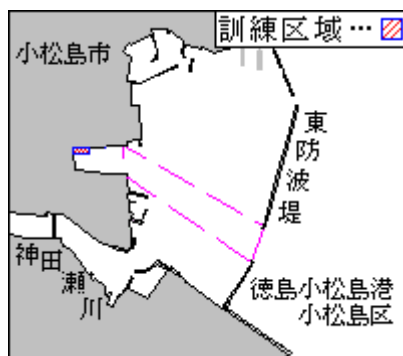
海 図 W1126
 出 所 五本部海洋情報部



★28年1116項 徳島小松島港 — 小松島区、第1区 潜水訓練等

小松島区において、小松島市消防署による潜水訓練及び救助艇取扱訓練が実施される。

期 間 平成28年10月26日（予備日11月1日）0900～1230
区 域 34-00-43N 134-35-21E 付近
備 考 区域内に浮標が設置される
海 図 W1126
出 所 徳島小松島港長



★28年1117項 徳島小松島港 — 小松島区、第3区 小型船舶実技講習

弁天島北方において、小型船舶実技講習が実施される。

期 間 平成28年10月17日～19日（予備日20日）日出～日没
区 域 34-00-07N 134-36-37E 付近
標 識 区域内に蛇行コースを示す黄色浮標が3基設置される
海 図 W1126
出 所 徳島小松島港長

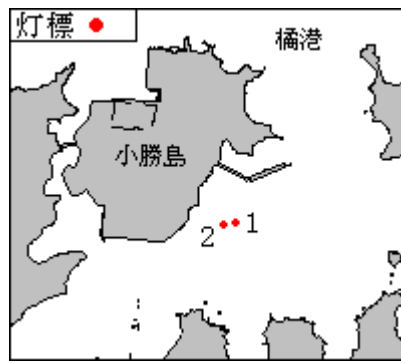


★28年1118項 紀伊水道 — 橘港 灯標復旧

五管区水路通報28年25号697項削除、38号1063項削除

整備作業に伴い一時撤去されていた下記灯標は、復旧した。

灯 標 1 橘港電発放水口A灯標(灯台表第1巻3406.38)(33-51.3N 134-39.7E)
2 橘港電発放水口B灯標(灯台表第1巻3406.39)(33-51.3N 134-39.6E)
海 図 W1104
出 所 徳島海上保安部



★28年1119項 四国南岸 ー 高知港南西方 掘下げ作業

甲殿川河口において、掘下げ作業が実施される。

期 間 平成28年10月14日～11月20日（予備日を含む）日出～日没

区 域 33-28.3N 133-30.6E 付近

海 図 W108（JP共）

出 所 五本部海洋情報部

