



五管区水路通報第43号

1210項-1235項

平成28年11月4日

※本通報に使用している経度、緯度は世界測地系(WGS-84)に基づいています。

第1210項	本州南岸	新宮港南西方、那智湾	灯付浮標設置工事
第1211項	本州南岸	梶取埼、浦神港	係留施設完成
第1212項	本州南岸	潮岬北東方、古座西向港	掘下げ作業等
第1213項	和歌山下津港	外港	ヨットレース
第1214項	大阪湾		救難訓練
第1215項	阪神港	堺泉北区、第2区	護岸改修工事
第1216項	阪神港	尼崎西宮芦屋区、第1区	護岸改修工事
第1217項	阪神港	神戸区、第1区	防災訓練
第1218項	阪神港	神戸区、第1区	海上行事
第1219項	阪神港	神戸区、第4区	ヨットレース
第1220項	阪神港	神戸区、第4区	海上行事
第1221項	東播磨港		潜水訓練
第1222項	東播磨港及び付近		ヨットレース
第1223項	姫路港東方	八木港	水門完成
第1224項	家島諸島	坊勢島付近	海底線修理作業
第1225項	淡路島	郡家港及び付近	深淺測量
第1226項	淡路島	湊港	汚濁防止膜設置
第1227項	紀伊水道	今切港	水路測量
第1228項	徳島小松島港	小松島区、第1区	ドルフィン撤去
第1229項	徳島小松島港	小松島区、第3区	養殖施設設置
第1230項	紀伊水道	橘港	深淺測量
第1231項	紀伊水道	橘港	護岸補修工事
第1232項	四国南岸	室戸岬港	防波堤補強工事
第1233項	四国南岸	高知港付近	水路測量
第1234項	四国南岸	宿毛湾港	防波堤築造工事等
第1235項	北太平洋北西部		ロケット打ち上げ終了

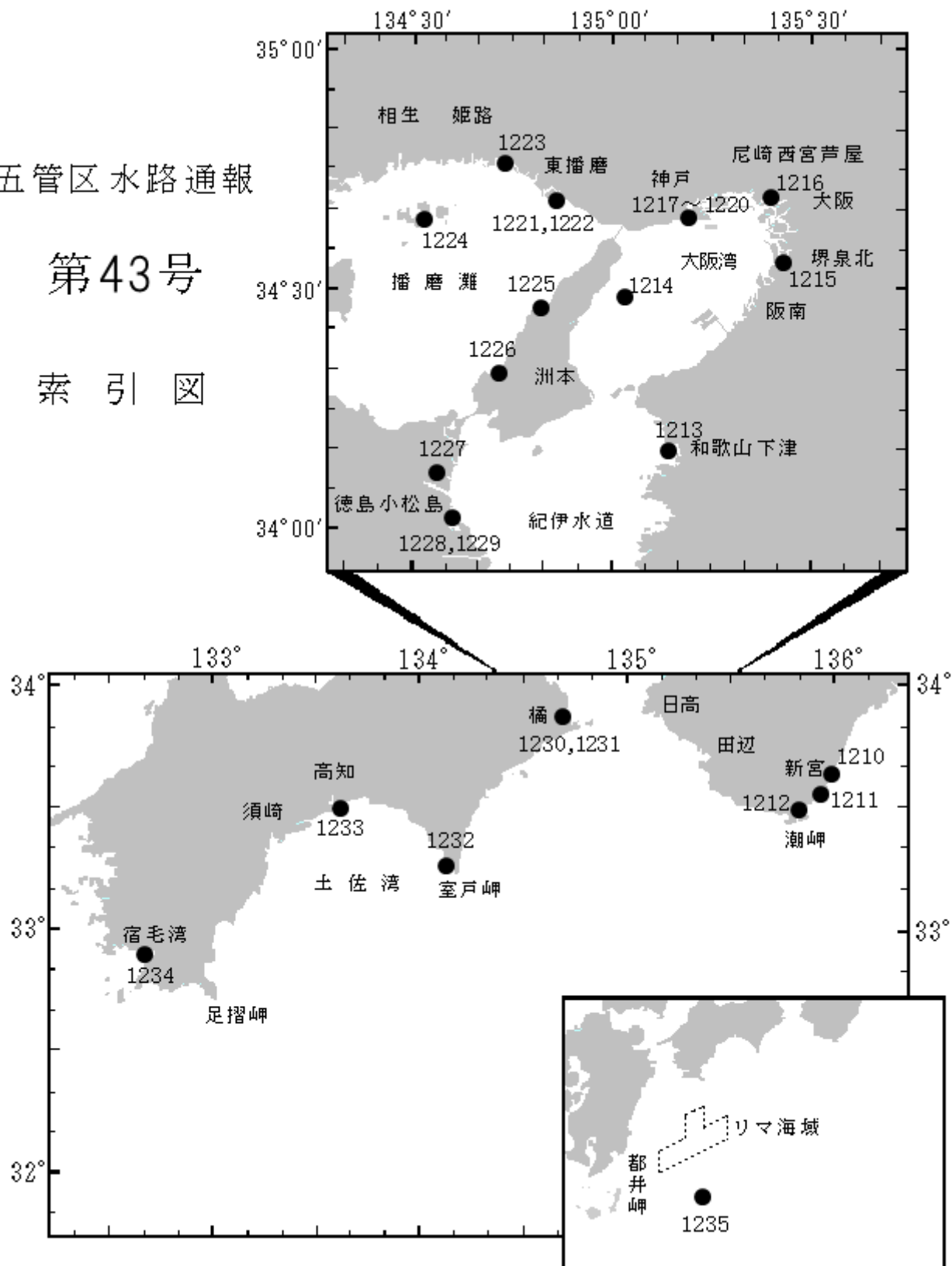
※海図の改補(小改正)のお知らせ(海上保安庁水路通報第43号(平成28年10月28日発行)掲載分)

今週は、五管区内の小改正通報はありません。

五管区水路通報

第43号

索引図



※項数は、太平洋で実施される訓練から先に付与します。

※五管区水路通報に関するお問合せはこちらまで
〒650-8551 神戸市中央区波止場町1-1
第五管区海上保安本部海洋情報部監理課情報係
TEL:078-391-6651(内線2515、2516)
FAX:078-332-6307(自動受信)

※五管区水路通報提供サービス
FAX: 078-332-6307……最新号(ポーリング受信方式)
インターネット: URL <http://www1.kaiho.mlit.go.jp/KAN5/tuho/tuho2.htm>

★28年1210項 本州南岸 — 新宮港南西方、那智湾 灯付浮標設置工事

五管区水路通報 28年 39号 1068 項削除

浜ノ宮地先において、作業船による灯付浮標の設置工事が期間を変更して実施される。

期 間 平成 28年 11月 11日～20日 日出～日没

区 域 33-38-31N 135-56-22E 付近

備 考 作業船のアンカー位置を示す橙色浮標が設置される
作業中は警戒船が配備される

海 図 W46 (分図「勝浦湾」共)

出 所 串本海上保安署



★28年1211項 本州南岸 — 梶取埼、浦神港 係留施設完成

五管区水路通報 27年 13号 312 項削除

浦神港において、係留施設(突堤、渡橋)が完成し、明示用の浮標が設置された。

1、突堤

区 域 下記 2 地点を結ぶ線上付近 (幅 4.7m)
(1) 33-33-22.4N 135-53-34.2E
(2) 33-33-22.8N 135-53-36.7E

2、渡橋

区 域 下記 2 地点を結ぶ線上付近
(3) 33-33-22.5N 135-53-36.9E
(4) 33-33-22.7N 135-53-36.7E

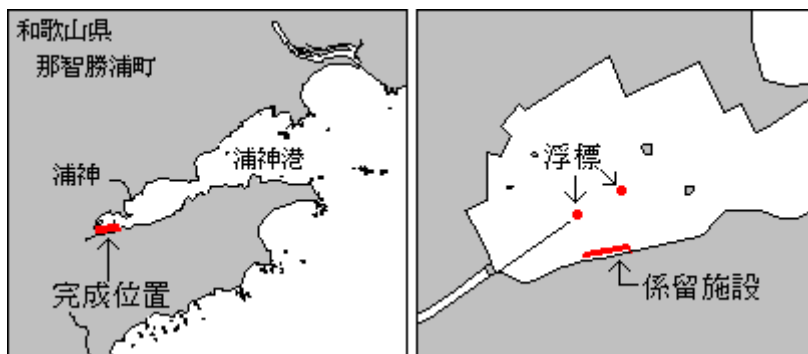
3、黄色浮標

区 域 下記 2 地点付近
(5) 33-33-24.2N 135-53-33.9E
(6) 33-33-25.4N 135-53-36.3E

備 考 突堤と黄色浮標の間には、係留用のロープが多数存在する

海 図 W46

出 所 五本部海洋情報部



★28年1212項 本州南岸 ー 潮岬北東方、古座西向港 掘下げ作業等

古座川河口において、潜水士・クレーン付台船による掘下げ作業及び根固ブロック設置作業が実施される。

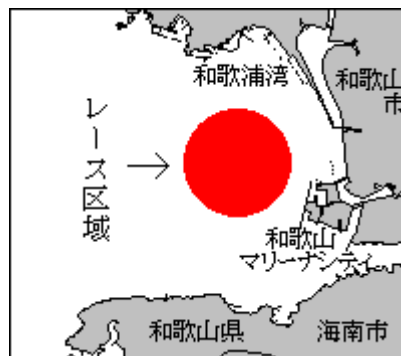
期 間 平成28年11月18日～平成29年3月24日 日出～日没
区 域 33-30-59N 135-49-32E 付近
備 考 区域を示す赤旗が設置される
作業中は警戒船が配備される
海 図 W99 (串本港付近)
出 所 串本海上保安署



★28年1213項 和歌山下津港 ー 外港 ヨットレース

和歌浦湾において、クルーザーヨット (約15隻) によるヨットレースが実施される。

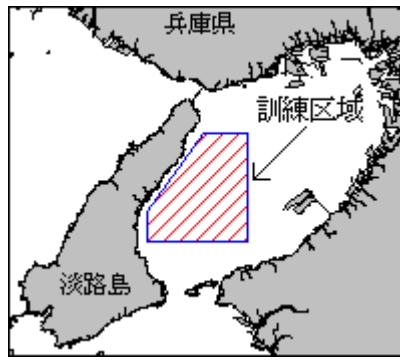
期 間 平成28年11月20日 1000～1530
区 域 34-09-48N 135-09-30E を中心とする半径1,000mの円内海域
備 考 区域内にコースを示す橙色浮標3基が設置される
レース中は警戒船が配備される
海 図 W1145
出 所 和歌山下津港長



★28年1214項 大阪湾 救難訓練

大阪湾において、巡視船艇及び航空機による救難訓練が実施される。

期 間 平成28年11月11日 0900～1300
区 域 下記5地点により囲まれる区域
(1) 34-33.0N 135-02.0E
(2) 34-33.0N 135-07.5E
(3) 34-22.0N 135-07.5E
(4) 34-22.0N 134-55.0E
(5) 34-25.0N 134-55.0E
備 考 巡視船艇は「UY」旗を掲揚
海 図 W150A (JP共)
出 所 五本部警備救難部



★28年1215項 阪神港 — 堺泉北区、第2区 護岸改修工事

大浜第1号物揚場南方において、潜水士・起重機船等による護岸改修工事が実施される。

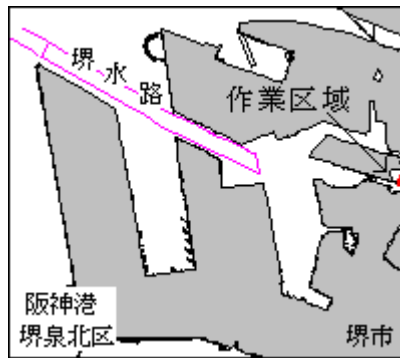
期 間 平成28年11月7日～平成29年5月31日まで（予備日を含む）日出～日没

区 域 34-35-01N 135-27-56E 付近

備 考 浚渫作業時には汚濁防止枠が設置される
 作業船がアンカーを使用する場合には、アンカー位置を示す浮標が設置される
 夜間停泊時は、作業船の四隅に黄色標識灯が設置される
 作業中は警戒船が配備される

海 図 W1146 (JP共)

出 所 阪神港長



★28年1216項 阪神港 — 尼崎西宮芦屋区、第1区 護岸改修工事

東海岸町東側護岸において、潜水士・クレーン付台船等による護岸補強工事及び瀬取り作業が実施される。

期 間 平成28年11月14日～平成29年6月30日（予備日7月1日～17日）日出～日没

1、護岸補強工事

区 域 34-41-25N 135-24-04E 付近

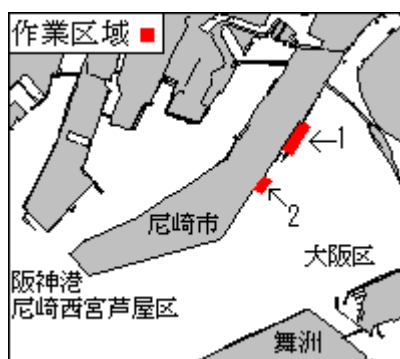
2、瀬取り作業

区 域 34-41-08N 135-23-49E 付近

備 考 区域内に汚濁防止膜が設置され、夜間は黄色標識灯4基にて明示される
 作業船の夜間停泊時には、作業船の四隅を示す黄色標識灯が設置される
 作業中は警戒船が配備される

海 図 W1107 (JP共)

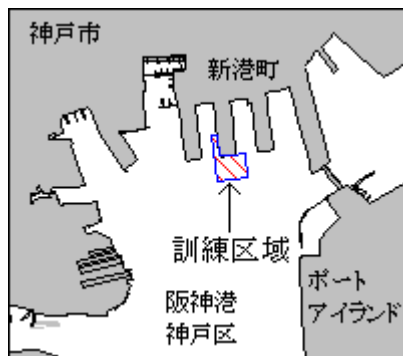
出 所 阪神港長



★28年1217項 阪神港 — 神戸区、第1区 防災訓練

新港第2突堤付近において、巡視艇、消防艇等による防災訓練が実施される。

期 間 平成28年11月13日 0900~1200
区 域 34-40-44N 135-11-47E 付近
備 考 放水作業を伴う
訓練参加船艇は「UY」旗を掲揚
訓練中は警戒船が配備される
海 図 W101A(JP共)~W101B(JP共)
出 所 阪神港長



★28年1218項 阪神港 — 神戸区、第1区 海上行事

ポートアイランドV岸壁前面において、港務艇及び消防艇による展示放水が実施される。

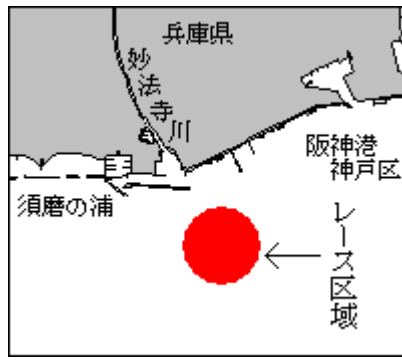
期 間 平成28年11月20日 1100~1500の間、20分毎に10分間実施
区 域 34-40-13N 135-12-04E 付近
備 考 荒天等により行事が中止される場合がある
海 図 W101A(JP共)~W101B(JP共)
出 所 阪神港長



★28年1219項 阪神港 — 神戸区、第4区 ヨットレース

須磨沖において、ディンギーヨット(18隻)によるヨットレースが実施される。

期 間 平成28年11月13日 1000~日没
区 域 34-38-10N 135-08-23E 付近を中心とする半径300mの円内海域
備 考 上記区域内にコースを示す橙色円筒型浮標3基が設置される
レース中は警戒船が配備される
海 図 W101B(JP共)
出 所 阪神港長



★28年1220項 阪神港 — 神戸区、第4区 海上行事

海釣り公園西側において、消防艇による展示放水が実施される。

期 間 平成28年11月20日 0900～1030の間、20分毎に10分間実施

区 域 34-38-06N 135-06-06E を中心とする半径100mの円内区域

備 考 荒天等により行事が中止される場合がある

海 図 W101B(JP共)

出 所 阪神港長



★28年1221項 東播磨港 潜水訓練

二見公共ふ頭西側前面において、加古川市消防本部による潜水訓練が実施される。

期 間 平成28年11月11日、24日（予備日25日、12月8日）0930～1230

区 域 34-42-09N 134-51-52E 付近

備 考 訓練中は警戒船が配備される

海 図 W107(JP共)

出 所 東播磨港長



★28年1222項 東播磨港及び付近 ヨットレース

東播磨港南方において、ヨットレース(約10隻)が実施される。

期 間 平成28年11月20日 0900~1400

区 域 下記2地点を結ぶ線上付近

(1) 34-41-25.0N 134-50-30.0E

(2) 34-40-10.0N 134-48-38.5E

備 考 上記2地点に黄色浮標が設置される

レース中は警戒船が配備される

海 図 W107(JP共)

出 所 東播磨港長



★28年1223項 姫路港東方 - 八木港 水門完成

八家川河口において、水門が完成した。

位 置 下記4地点により囲まれる区域

(1) 34-46-38.0N 134-43-28.1E

(2) 34-46-38.2N 134-43-28.8E

(3) 34-46-37.9N 134-43-28.9E

(4) 34-46-37.7N 134-43-28.2E

海 図 W134A

出 所 姫路海上保安部



★28年1224項 家島諸島 - 坊勢島付近 海底線修理作業

五管区水路通報28年42号1195項削除

坊勢島北東方において、潜士・敷設船による海底線(通信線)の修理作業が期間を変更して実施される。

期 間 平成28年11月8日~16日(予備日17日~19日)日出~日没

区 域 34-39-24N 134-31-20E 付近

備 考 区域内に灯付浮標が設置される

潜水作業中は、区域を示す黄色浮標が設置される

作業中は警戒船が配備される

海 図 W1113

出 所 姫路海上保安部



★28年1225項 淡路島 — 郡家港及び付近 深浅測量

郡家港及び付近において、深浅測量が実施される。

期 間 平成28年11月14日、15日（予備日16日～30日）日出～日没

区 域 34-28-48N 134-50-51E 付近

海 図 W131(JP共)

出 所 神戸海上保安部



★28年1226項 淡路島 — 湊港 汚濁防止膜設置

御原橋周辺において、工事に伴う汚濁防止膜が設置されている。

期 間 平成29年3月20日（予備日21日～25日）まで 日出～日没

区 域 34-19-37N 134-44-03E 付近

備 考 標識灯で明示される

海 図 W1442

出 所 神戸海上保安部



★28年1227項 紀伊水道 — 今切港 水路測量

鯛浜橋付近において、リモコンボートによる水路測量が実施される。

期 間 平成28年11月14日～18日（予備日21日～25日）日出～日没

区 域 34-06-30N 134-33-18E 付近

備 考 測量船は白紅白のえん尾旗を掲揚

測量中は警戒船が配備される

海 図 W1214

出 所 五本部海洋情報部、徳島海上保安部



★28年1228項 徳島小松島港 — 小松島区、第1区 ドルフィン撤去

五管区水路通報28年38号1060項削除

南防波堤北西方において、ドルフィン2基が撤去された。

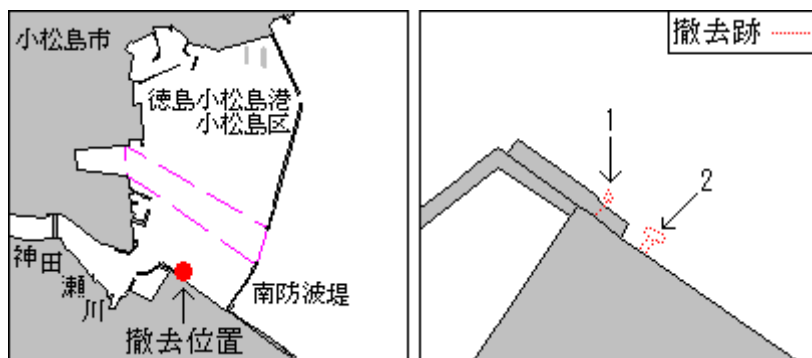
区 域 下記2地点付近

(1) 34-00-25.6N 134-35-37.0E

(2) 34-00-24.9N 134-35-38.0E

海 図 W1126

出 所 徳島小松島港長



★28年1229項 徳島小松島港 — 小松島区、第3区 養殖施設設置

根井鼻北東方において、わかめ養殖施設及び黄色灯付浮標が設置される。

期 間 平成28年11月7日～平成29年5月31日

区 域 34-01-17N 134-36-16E 付近

備 考 平成28年11月7日～30日の間、養殖施設等の設置作業が実施される

海 図 W1126

出 所 徳島小松島港長



★28年1230項 紀伊水道 — 橘港 深浅測量

四国電力橘湾発電所周辺において、深浅測量が実施される。

期 間 平成28年11月8日～10日（予備日11日～18日）日出～日没

区 域 下記3地点付近

(1) 33-52-26N 134-39-45E

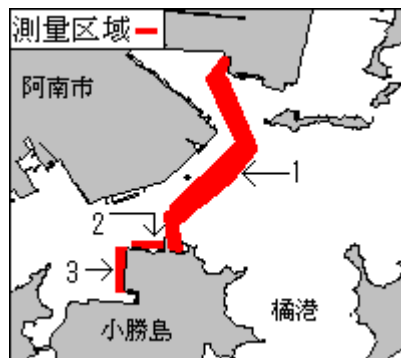
(2) 33-52-04N 134-39-19E

(3) 33-51-59N 134-39-10E

備 考 測量中は警戒船が配備される

海 図 W1142

出 所 徳島海上保安部



★28年1231項 紀伊水道 — 橘港 護岸補修工事

小勝島南東側において、護岸補修工事が実施される。

期 間 平成28年11月21日～平成29年1月20日

区 域 34-51-18N 134-39-23E 付近

備 考 区域内に汚濁防止膜が設置され、黄色灯付浮標で明示される

海 図 W1104

出 所 徳島海上保安部



★28年1232項 四国南岸 — 室戸岬港 防波堤補強工事

沖防波堤B付近において、潜水士・起重機船による防波堤補強工事が実施される。

期間 平成28年11月7日～平成29年1月20日（予備日含む）

区域 33-15-44N 134-09-35E 付近

備考 作業船のアンカーワイヤー海面下約3mの位置を示す浮標が設置される
作業中は警戒船が配備される

海図 W1140

出所 高知海上保安部



★28年1233項 四国南岸 — 高知港付近 水路測量

物部川河口から宇佐港付近において、水路測量が実施される。

期間 平成28年11月15日～平成29年1月15日

区域 下記3地点付近

(1) 33-31.4N 133-38.5E

(2) 33-29.1N 133-32.5E

(3) 33-27.5N 133-29.0E

備考 測量船は白紅白のえん尾旗を掲揚

海図 W108(JP共)

出所 五本部海洋情報部



★28年1234項 四国南岸 一 宿毛湾港 防波堤築造工事等

池島岸壁南方において、潜水士・ガット船等による防波堤築造工事及び地盤改良工事が実施される。

期 間 平成28年11月15日～平成29年2月28日 日出～日没

1、防波堤築造工事

区 域 下記4地点により囲まれる区域

- (1) 32-55-04N 132-40-29E
- (2) 32-54-57N 132-40-35E
- (3) 32-54-51N 132-40-26E
- (4) 32-54-58N 132-40-20E

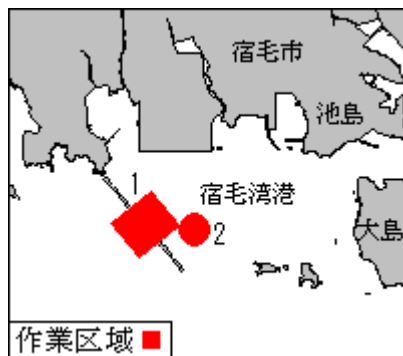
2、地盤改良工事

区 域 32-54-56N 132-40-39E を中心とする半径100mの円内区域

備 考 作業中は警戒船が配備される

海 図 W1237 (分図「宿毛湾港」共)

出 所 宿毛海上保安署



★28年1235項 北太平洋北西部 ロケット打ち上げ終了

五管区水路通報28年41号1170項削除

宇宙航空研究開発機構種子島宇宙センター(30-24-04N 130-58-39E)における、H-IIA ロケット31号機の打上げは終了した。

海 図 W1072

出 所 宇宙航空研究開発機構