



五管区水路通報第22号

505項-515項

平成29年6月9日

※本通報に使用している経度、緯度は世界測地系(WGS-84)に基づいています。

第505項	四国南岸	足摺岬南方(リマ海域)	射撃訓練
第506項	紀伊水道南方		射撃訓練
第507項	本州南岸	串本港南方	防波堤改修工事等
第508項	和歌山下津港付近		浅所存在
第509項	阪南港	第3区	護岸完成
第510項	阪神港	大阪区、第1区	水路測量
第511項	淡路島	浦港南方	海底調査
第512項	播磨灘		灯浮標交換作業
第513項	家島諸島	院下島北西方	灯浮標補修作業
第514項	紀伊水道	今切港	掘下げ作業
第515項	徳島小松島港及び付近		ヨット練習会

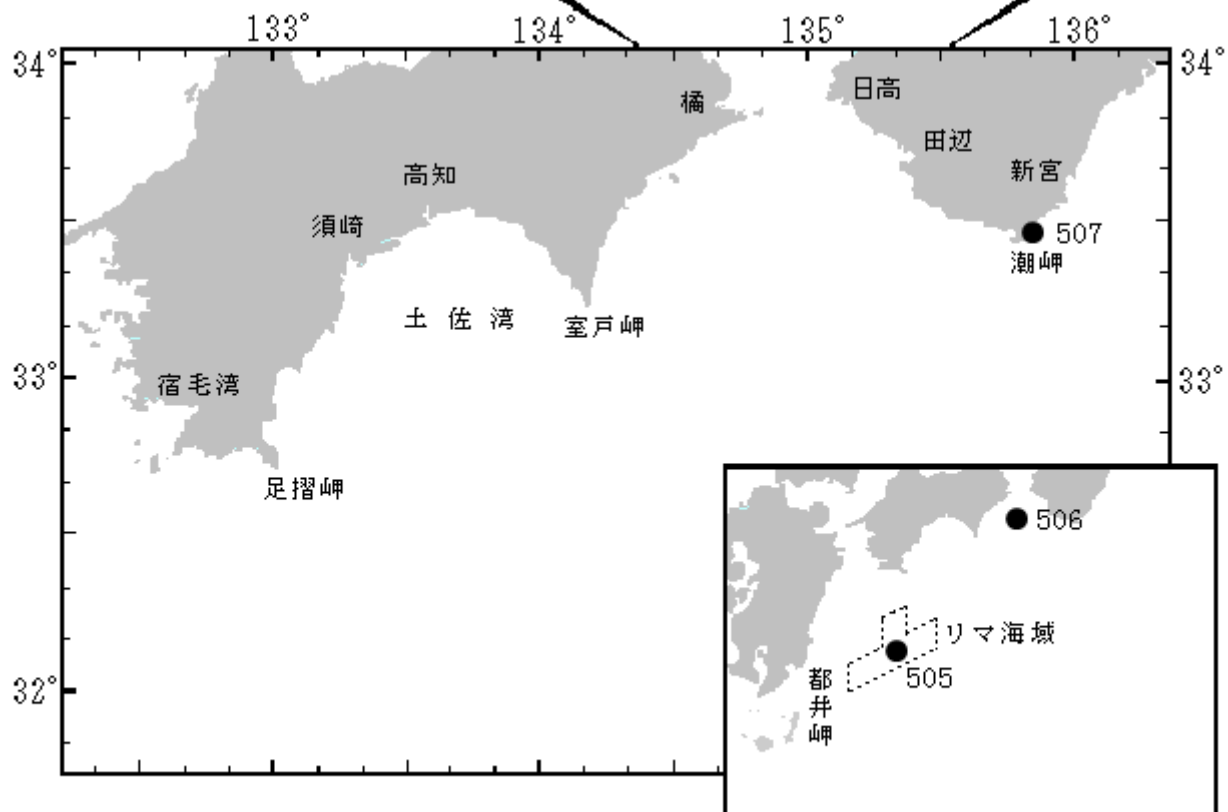
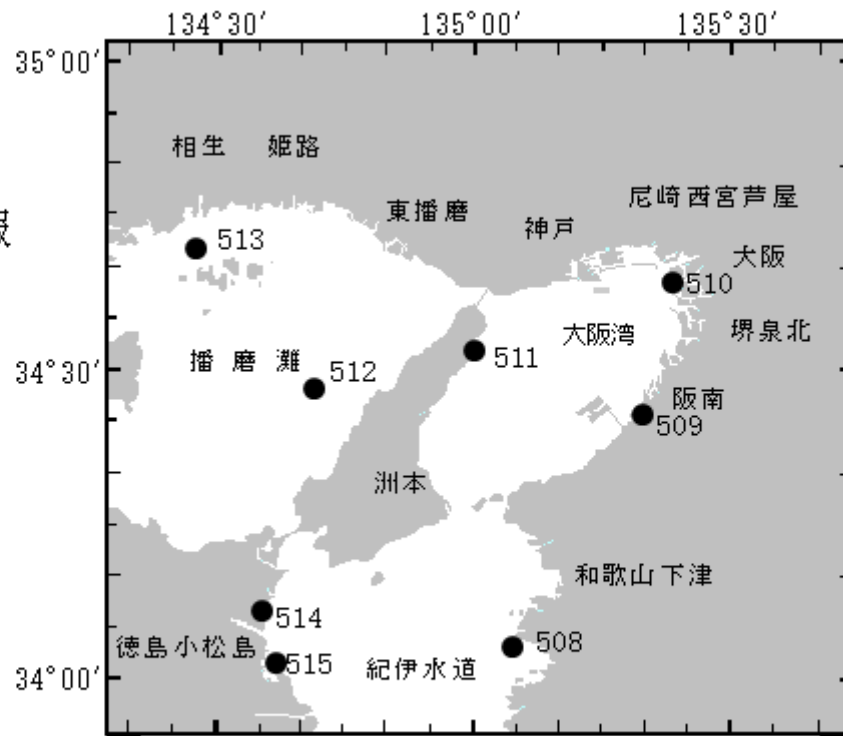
※海図の改補(小改正)のお知らせ(海上保安庁水路通報第22号(平成29年6月2日発行)掲載分)

今週は、五管区内の小改正通報はありません。

五管区水路通報

第22号

索引図



※項数は、太平洋で実施される訓練から先に付与します。

※五管区水路通報に関するお問合せはこちらまで
〒650-8551 神戸市中央区波止場町1-1
第五管区海上保安本部海洋情報部監理課情報係
TEL:078-391-6651(内線2515、2516)
FAX:078-332-6307(自動受信)

※五管区水路通報提供サービス
FAX: 078-332-6307……最新号(ポーリング受信方式)
インターネット: URL <http://www1.kaiho.mlit.go.jp/KAN5/tuho/tuho2.htm>

★29年505項 四国南岸 ー 足摺岬南方(リマ海域) 射撃訓練

自衛艦及び航空機による対空射撃、水上射撃及び対潜ロケット射撃訓練が実施される。

期間 平成29年6月19日～21日(予備日22日、23日)0600～1800

区域 下記6地点により囲まれる区域

(1) 31-48-13N 133-29-51E

(2) 31-42-13N 133-29-51E

(3) 31-28-13N 132-59-51E

(4) 31-36-13N 132-59-51E

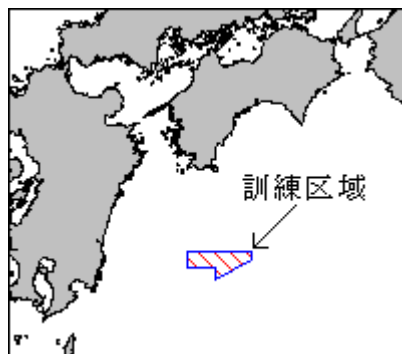
(5) 31-36-13N 132-37-51E

(6) 31-48-13N 132-37-51E

備考 射撃訓練は、射撃海面上に船舶・航空機が存在しないことを確認しながら実施される
対潜ロケット射撃訓練は、20日(予備日21日～23日)に実施される

海図 W157

出所 防衛省海上幕僚監部



★29年506項 紀伊水道南方 射撃訓練

蒲生田岬南方において、自衛隊航空機による水上射撃訓練が実施される。

期間 平成29年6月19日～21日(予備日22日、23日)0800～1800

区域 33-30-12N 134-49-50Eを中心とする半径5海里の円内区域

備考 射撃訓練は、射撃海面上に船舶・航空機が存在しないことを確認しながら実施される

海図 W77(JP共)

出所 防衛省海上幕僚監部



★29年507項 本州南岸 ー 串本港南方 防波堤改修工事等

浅海漁場防波堤南側において、潜水土・クレーン付台船等による防波堤改修工事及び捨石投入作業が実施されている
期 間 平成30年3月9日まで（予備日含む）日出～日没

1、防波堤改修工事

区 域 下記4地点及び岸線により囲まれる区域

- (1) 33-27-39N 135-47-40E（岸線上）
- (2) 33-27-34N 135-47-43E
- (3) 33-27-30N 135-47-35E
- (4) 33-27-35N 135-47-32E（岸線上）

2、捨石投入作業

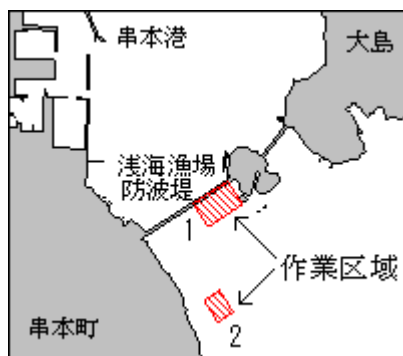
区 域 下記4地点により囲まれる区域

- (5) 33-27-17N 135-47-35E
- (6) 33-27-19N 135-47-38E
- (7) 33-27-15N 135-47-41E
- (8) 33-27-13N 135-47-38E

備 考 防波堤改修工事区域には汚濁防止膜が設置され、夜間は標識灯で明示される
作業中は警戒船が配備される

海 図 W99（分図「串本港」）

出 所 串本海上保安署



★29年508項 和歌山下津港付近 浅所存在

宮崎ノ鼻西方において、浅所が存在する。

位 置 34-04-13.9N 135-04-15.4E（水深：約33m）

海 図 W150C（JP共）

出 所 五本部海洋情報部



★29年509項 阪南港 ー 第3区 護岸完成

佐野漁港において、護岸が改修された。

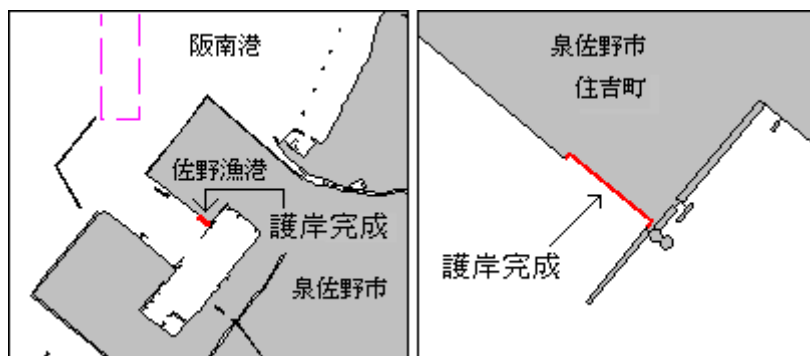
位置 下記4地点を結ぶ線上

- (1) 34-25-51.0N 135-19-26.9E (岸線上)
- (2) 34-25-51.2N 135-19-27.1E
- (3) 34-25-49.1N 135-19-30.1E
- (4) 34-25-48.9N 135-19-29.9E (岸線上)

備考 新護岸から沖合い約4mまでは干出の護岸

海図 W1141 (JP共)

出所 五本部海洋情報部



★29年510項 阪神港 ー 大阪区、第1区 水路測量

夢洲コンテナふ頭 C11 パース前面において、水路測量が実施される。

期間 平成29年6月22日～7月31日 (予備日含む)

区域 34-39-00N 135-24-04E 付近

備考 測量船は白紅白のえん尾旗を掲揚

海図 W123 (JP共)

出所 五本部海洋情報部



★29年511項 淡路島 ー 浦港南方 海底調査

浦港南方において、潜水士・作業船による海底の状況調査が実施される。

期間 平成29年6月20日、21日、26日～28日 (予備日22日～25日、29日～7月9日) 日出～日没

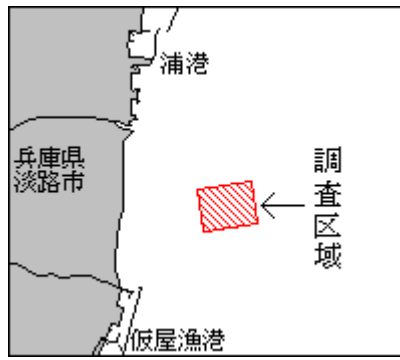
区域 34-31.8N 135-00.0E 付近

備考 区域内に橙色浮標が設置される

作業中は警戒船が配備される

海図 W131 (JP共)

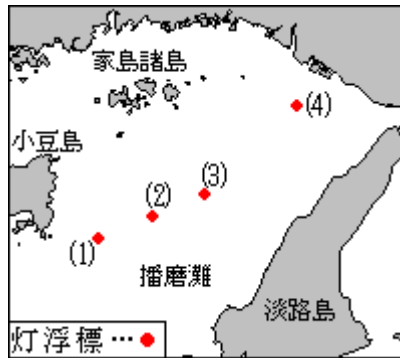
出所 神戸海上保安部



★29年512項 播磨灘 灯浮標交換作業

播磨灘において、起重機船による下記灯浮標の交換作業が実施される。

- | | | | |
|-------|-------------------------|--------------|----------------------|
| 1. 期間 | 平成29年6月25日(予備日26日~7月2日) | | |
| 名称 | (1) 播磨灘航路第2号灯浮標 | (灯台表第1巻3803) | (34-25.9N 134-26.4E) |
| | (2) 播磨灘航路第3号灯浮標 | (灯台表第1巻3804) | (34-28.0N 134-32.6E) |
| 2. 期間 | 平成29年6月29日(予備日30日~7月6日) | | |
| 名称 | (3) 播磨灘航路第4号灯浮標 | (灯台表第1巻3805) | (34-30.1N 134-38.7E) |
| 3. 期間 | 平成29年7月2日(予備日3日~9日) | | |
| 名称 | (4) 播磨灘北航路第10号灯浮標 | (灯台表第1巻3821) | (34-38.5N 134-49.1E) |
| 備考 | 作業中は警戒船が配備される | | |
| 海図 | W131(JP共)-W150B | | |
| 出所 | 姫路海上保安部 | | |



★29年513項 家島諸島 一 院下島北西方 灯浮標補修作業

播磨灘北航路第6号灯浮標(灯台表第1巻3817)(34-40.2N 134-24.1E)の補修作業が実施される。

- | | | |
|----|--------------------------------|--|
| 期間 | 平成29年6月13日(予備日14日~7月20日) 日出~日没 | |
| 備考 | 作業中は警戒船が配備される | |
| 海図 | W1113 | |
| 出所 | 姫路海上保安部 | |



★29年514項 紀伊水道 ー 今切港 掘下げ作業

今切川河口付近において、スパッド式グラブ浚渫船による掘下げ作業が実施される。

期間 平成29年6月9日～9月15日（予備日16日～29日）日出～日没

区域 下記6地点により囲まれる区域

(1) 34-06-19N 134-36-11E

(2) 34-06-14N 134-36-21E

(3) 34-06-14N 134-36-27E

(4) 34-06-10N 134-36-27E

(5) 34-06-10N 134-36-20E

(6) 34-06-16N 134-36-08E

備考 作業中は汚濁防止柵が設置される

作業中は警戒船が配備される

海図 W1214

出所 徳島海上保安部



★29年515項 徳島小松島港及び付近 ヨット練習会

津田外防波堤東方において、クルーザーヨット(6隻)による練習会が実施される。

期間 平成29年6月18日 0900～1500

区域 下記4地点により囲まれる区域

(1) 34-02-40.7N 134-36-32.7E

(2) 34-02-24.1N 134-37-27.7E

(3) 34-01-27.8N 134-36-48.7E

(4) 34-02-03.0N 134-35-52.6E

備考 上記区域内にコースを示す橙色三角形浮標が2基設置される

海図 W1126

出所 徳島小松島港長

