



# 五管区水路通報第24号

## 537項-565項

平成29年6月23日

※本通報に使用している経度、緯度は世界測地系(WGS-84)に基づいています。

第537項	四国南岸	足摺岬南方(リマ海域)	射撃訓練
第538項	四国南岸	足摺岬南方(リマ海域及び付近)	射撃訓練
第539項	紀伊水道南方		射撃訓練
第540項	四国南岸	足摺岬南方(リマ海域及び付近)	救難訓練
第541項	本州南岸	潮岬東方	救難訓練
第542項	豊後水道南口至足摺岬東方		飛行艇離着水訓練
第543項	本州南岸	梶取埼南西方、森戸埼付近	消波ブロック設置工事
第544項	本州南岸	日高港及び付近	海上訓練
第545項	和歌山下津港西方		沈船存在
第546項	和歌山下津港	海南区、第2区	灯台復旧等
第547項	和歌山下津港	海南区、第2区	灯標廃止
第548項	大阪湾	大川港北東方	魚礁設置作業
第549項	阪南港	第2区	潜水訓練
第550項	阪南港	第2区	小型船舶実技講習
第551項	阪神港及び付近		海洋調査
第552項	阪神港	神戸区、第1区	潜水訓練
第553項	阪神港	神戸区、第3区	小型船舶実技講習
第554項	阪神港	神戸区、第3区	小型船舶実技講習
第555項	阪神港	神戸区、第4区	水難救助訓練
第556項	淡路島	洲本港	水難救助訓練
第557項	明石海峡	明石港	浮棧橋交換作業
第558項	東播磨港		掘下げ作業
第559項	姫路港	飾磨区、飾磨航路及び付近	掘下げ作業終了
第560項	淡路島	郡家港及び付近	浮標等設置
第561項	淡路島	都志港	浮標等設置
第562項	鳴門海峡		無線方位信号所一時業務休止
第563項	鳴門海峡南西方		灯付浮標流失
第564項	徳島小松島港	小松島区、第3区	小型船舶実技講習
第565項	紀伊水道	橘港	岸壁改修工事

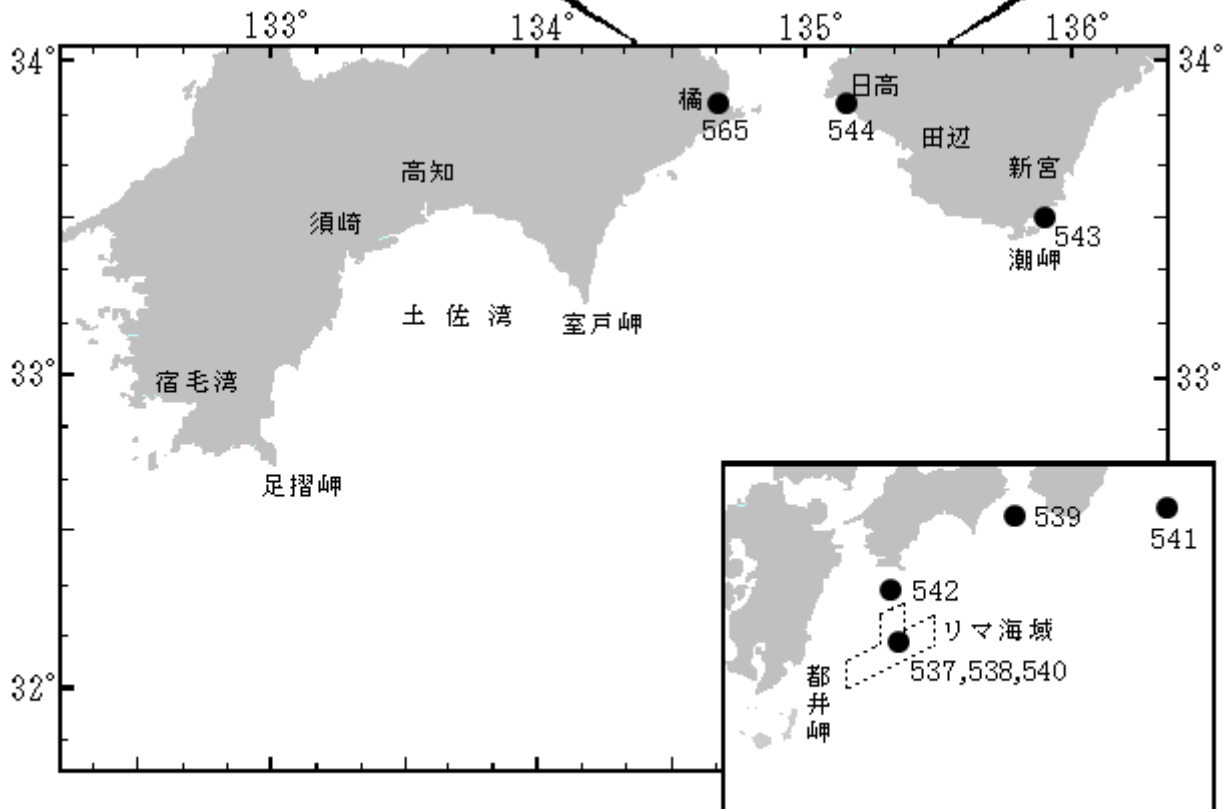
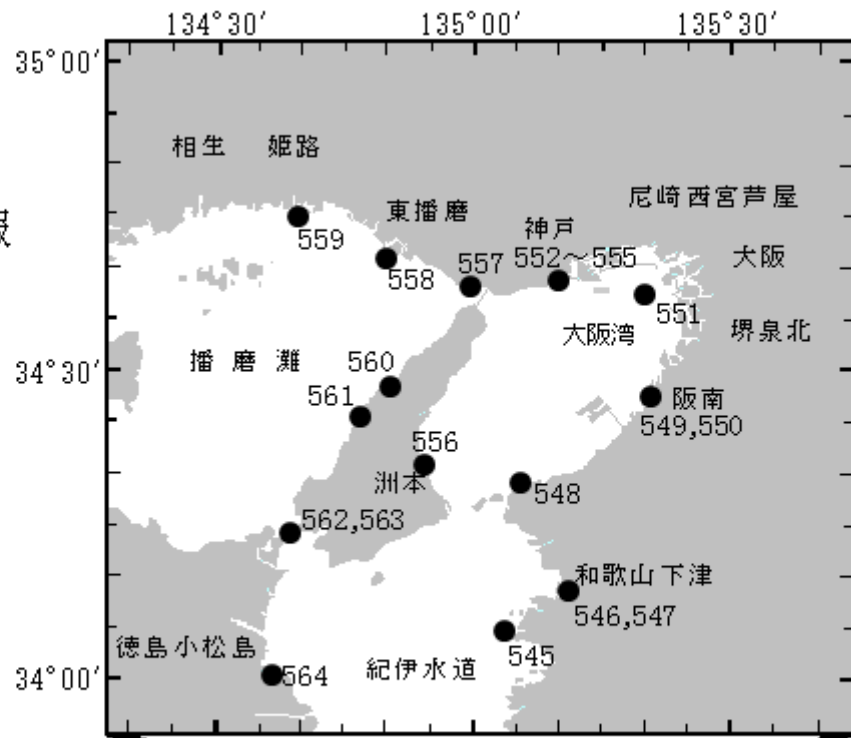
※海図の改補(小改正)のお知らせ(海上保安庁水路通報第24号(平成29年6月16日発行)掲載分)

海 域	改正内容	該当海図	項 数	五管区水路通報の項数
田辺港、第1区	栈橋撤去	W74	385	29年18号420項
阪神港、堺泉北区、第6区	水深等について(補正図)	W1110(JP共)	382	-----

# 五管区水路通報

## 第24号

### 索引図



※項数は、太平洋で実施される訓練から先に付与します。

※五管区水路通報に関するお問合せはこちらまで  
〒650-8551 神戸市中央区波止場町1-1  
第五管区海上保安本部海洋情報部監理課情報係  
TEL:078-391-6651(内線2515、2516)  
FAX:078-332-6307(自動受信)

※五管区水路通報提供サービス  
FAX: 078-332-6307……最新号(ポーリング受信方式)  
インターネット: URL <http://www1.kaiho.mlit.go.jp/KAN5/tuho/tuho2.htm>

★29年537項 四国南岸 ー 足摺岬南方(リマ海域)

射撃訓練

自衛艦及び航空機による水上射撃訓練が実施される。

期 間 平成29年7月3日 0800~1700  
4日(予備日5日) 0600~1800

区 域 下記6地点により囲まれる区域  
(1) 31-48-13N 133-29-51E  
(2) 31-42-13N 133-29-51E  
(3) 31-28-13N 132-59-51E  
(4) 31-36-13N 132-59-51E  
(5) 31-36-13N 132-37-51E  
(6) 31-48-13N 132-37-51E

備 考 射撃訓練は、射撃海面上に船舶・航空機が存在しないことを確認しながら実施される  
海 図 W157  
出 所 防衛省海上幕僚監部



★29年538項 四国南岸 ー 足摺岬南方(リマ海域及び付近)

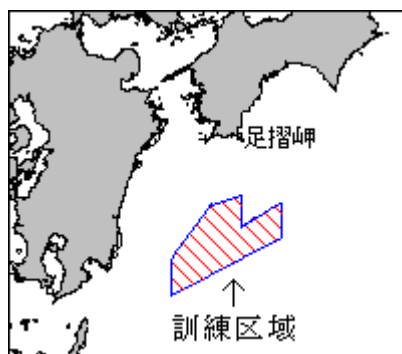
射撃訓練

自衛隊航空機による空対空射撃訓練が実施される。

期 間 平成29年7月3日~31日(土曜、日曜及び祝日を除く) 0800~1700

区 域 下記10地点により囲まれる区域  
(1) 32-09-13N 132-59-51E  
(2) 31-48-13N 132-59-51E  
(3) 32-02-13N 133-29-51E  
(4) 31-42-13N 133-29-51E  
(5) 31-04-13N 132-07-51E  
(6) 31-25-13N 132-07-51E  
(7) 31-30-43N 132-09-21E  
(8) 32-00-13N 132-34-51E  
(9) 32-03-13N 132-37-51E  
(10) 32-01-43N 132-37-51E

海 図 W157  
出 所 防衛省防衛政策局



## ★29年539項 紀伊水道南方 射撃訓練

蒲生田岬南方において、自衛艦による水上射撃訓練が実施される。

期 間 平成29年7月5日（予備日6日）0700～1700

区 域 33-30-12N 134-49-50E を中心とする半径5海里の円内区域

備 考 射撃訓練は、射撃海面上に船舶・航空機が存在しないことを確認しながら実施される

海 図 W77（JP共）

出 所 防衛省海上幕僚監部



## ★29年540項 四国南岸 — 足摺岬南方(リマ海域及び付近) 救難訓練

自衛隊航空機による救難訓練が実施される。

期 間 平成29年7月3日～31日（土曜、日曜及び祝日を除く）0700～2100

区 域 下記6地点により囲まれる区域

(1) 32-35-50N 134-00-00E

(2) 31-52-55N 134-00-00E

(3) 30-48-13N 132-22-51E

(4) 31-04-13N 132-07-51E

(5) 31-23-13N 132-07-51E

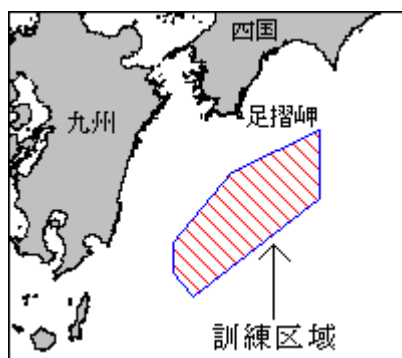
(6) 32-09-13N 132-53-51E

備 考 照明筒吊光、信号筒、信号発煙照明筒、目標弾及びフレアが使用される

上記区域内に訓練捜索目標(黄色、1.25m 四方)又は一人用浮舟(橙色又は緑色)が設置される

海 図 W157

出 所 航空自衛隊新田原救難隊



## ★29年541項 本州南岸 ー 潮岬東方 救難訓練

自衛隊航空機による救難訓練が実施される。

期間 平成29年7月3日～31日（土曜、日曜及び祝日を除く）0800～2100

区域 下記6地点により囲まれる区域

(1) 34-38-12N 137-29-22E

(2) 34-38-12N 137-59-49E

(3) 34-25-12N 138-29-49E

(4) 32-40-13N 138-29-49E

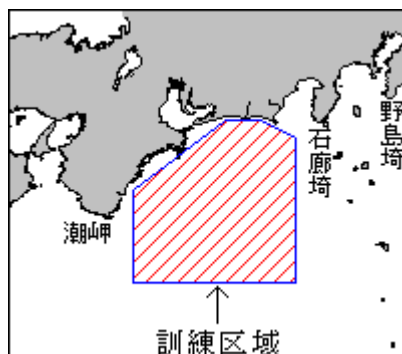
(5) 32-40-13N 136-09-50E

(6) 33-47-12N 136-09-50E

備考 キャンドルライト、スモークライト、マリンマーカー、シーマーカー及びフレアが使用される

海図 W61B

出所 航空自衛隊浜松救難隊



## ★29年542項 豊後水道南口至足摺岬東方 飛行艇離着水訓練

救難飛行艇の離着水訓練が実施される。

期間 平成29年7月3日～31日（土曜及び日曜を除く）日出～日没

区域1 32-51N 133-19E を中心とする半径10海里の円内

区域2 32-25N 132-55E を中心とする半径15海里の円内

区域3 32-40N 132-20E を中心とする半径15海里の円内のうち、132-10E以西を除く区域

区域4 下記4地点により囲まれる区域

(1) 32-44N 132-10E

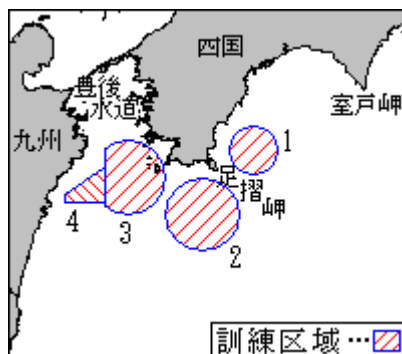
(2) 32-30N 132-10E

(3) 32-30N 131-50E

(4) 32-34N 131-50E

海図 W157

出所 海上自衛隊第31航空群



★29年543項 本州南岸 一 梶取埼南西方、森戸埼付近 消波ブロック設置工事

下田原漁港において、潜水士・クレーン付台船による消波ブロック設置工事が実施される。

期 間 平成29年6月26日～平成30年1月15日（予備日含む）日出～日没  
 区 域 33-31-53N 135-52-29E 付近  
 備 考 区域を示す赤旗が設置される  
 作業船アンカーワイヤーの海面下3mの位置を示す赤色浮標が設置される  
 作業中は警戒船が配備される  
 海 図 W46-W99（串本港付近）  
 出 所 串本海上保安署



★29年544項 本州南岸 一 日高港及び付近 海上訓練

煙樹ヶ浜前面海域において、水陸両用車を使用した海上訓練が実施される。

期 間 平成29年7月3日～10日、18日～20日、24日～26日  
 （予備日11日～14日、21日、27日、28日）日出～日没  
 区 域 下記4地点及び岸線により囲まれる区域  
 (1) 33-53-02N 135-08-40E(岸線上)  
 (2) 33-52-33N 135-08-23E  
 (3) 33-53-00N 135-07-13E  
 (4) 33-53-30N 135-07-29E(岸線上)  
 備 考 訓練区域を示す黄色標識灯9基が設置される  
 訓練中は警戒船が配備される  
 海 図 W77（分図「日高港」、JP共）-W150C（JP共）  
 出 所 田辺海上保安部



★29年545項 和歌山下津港西方 沈船存在

和歌山下津港西方において、沈船（水深約35m、比高約2m、長さ約12m）が存在する。

位 置 34-05-13.9N 135-04-22.9E  
 海 図 W150C（JP共）  
 出 所 五本部海洋情報部



## ★29年546項 和歌山下津港 — 海南区、第2区 灯台復旧等

五管区水路通報 27年27号672項、29年23号518項削除、29年19号447項関連

一時撤去中の海南南防波堤灯台(灯台表第1巻3337)(34-08.7N 135-11.1E)は、防波堤の延長に伴い、位置及び高さを変更の上、復旧した。

位置 新) 34-08-40.8N 135-11-04.3E

旧) 34-08-40.2N 135-11-03.8E

高さ 新) 9.7m

旧) 12m

防波堤延長1 下記2地点を結ぶ線上(幅約16m)

(1) 34-08-41.1N 135-11-04.3E

(2) 34-08-40.5N 135-11-04.3E

防波堤延長2 下記2地点を結ぶ線上(幅約9m)

(3) 34-08-40.5N 135-11-04.1E

(4) 34-08-39.9N 135-11-04.1E(防波堤上)

防波堤撤去 下記3地点を結ぶ線上付近(消波ブロック含む)

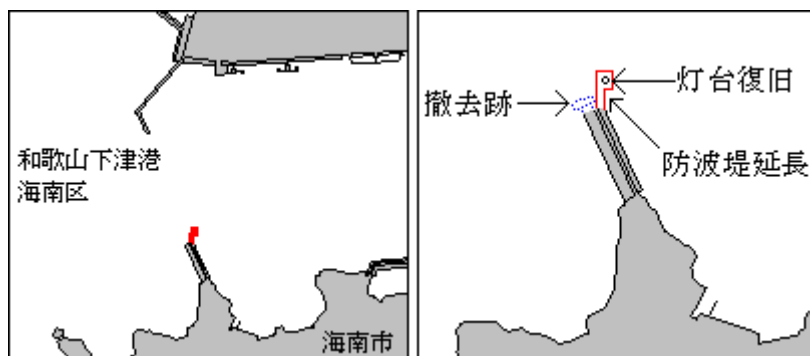
(5) 34-08-39.9N 135-11-03.0E

(6) 34-08-40.2N 135-11-03.7E

(7) 34-08-39.9N 135-11-03.9E

海図 W1145-W1143-W150C(JP共)-W106(JP共)-W77(JP共)-W100A

出所 五本部海洋情報部、和歌山海上保安部



## ★29年547項 和歌山下津港 — 海南区、第2区 灯標廃止

五管区水路通報 27年27号671項、29年23号519項削除

海南南防波堤仮設灯標(灯台表第1巻3337.1)(34-08.7N 135-11.0E)は廃止された。

海図 W1145

出所 和歌山海上保安部



★29年548項 大阪湾 — 大川港北東方 魚礁設置作業

多奈川小島地先において、潜水士・起重機船による魚礁設置作業が実施される。

期 間 平成29年6月30日（予備日7月7日）

区 域 34-19.0N 135-05.9E 付近

備 考 作業中は警戒船が配備される

海 図 W1143

出 所 関西空港海上保安航空基地



★29年549項 阪南港 — 第2区 潜水訓練

新貝塚第2、3号岸壁前面において、潜水訓練が実施される。

期 間 平成29年7月6日 1700~2400

区 域 下記4地点を結ぶ線及び陸岸により囲まれる区域

(1) 34-28-10N 135-20-21E (岸線角)

(2) 34-28-13N 135-20-27E

(3) 34-27-35N 135-20-56E

(4) 34-27-31N 135-20-50E (岸線角)

備 考 訓練中は警戒船が配備される

海 図 W1141 (JP共)

出 所 阪南港長





## ★29年550項 阪南港 ー 第2区 小型船舶実技講習

阪南第4号物揚場北東方において、小型船舶実技講習が実施される。

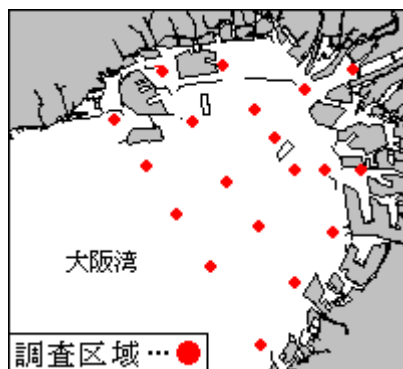
期 間 平成29年7月1日～31日 0900～1630  
区 域 34-28-10N 135-21-59E 付近  
備 考 区域内に蛇行コースを示す球形浮標が3～6基設置される  
海 図 W1141(JP共)  
出 所 阪南港長



## ★29年551項 阪神港及び付近 海洋調査

大阪湾北東部において、測量船「うずしお」(30トン)による海洋調査が実施される。

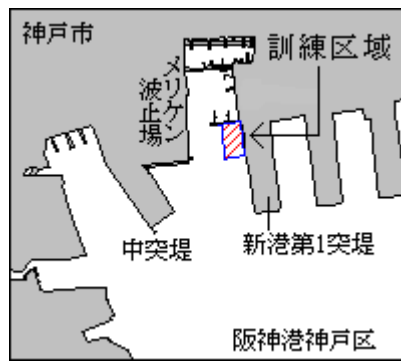
期 間 平成29年7月4日、5日(予備日6日～19日) 0830～日没  
区 域 付図に示す19地点  
備 考 測量船は白紅白のえん尾旗を掲揚  
海 図 W1103(JP共)ーW150A(JP共)  
出 所 五本部海洋情報部



## ★29年552項 阪神港 ー 神戸区、第1区 潜水訓練

新港第1突堤C岸壁前面において、海上保安庁による潜水訓練が実施される。

期 間 平成29年6月29日 1500～1700  
区 域 34-40-55N 135-11-32E 付近  
備 考 警戒船が配備される  
海 図 W101A(JP共)ーW101B(JP共)  
出 所 阪神港長



★29年553項 阪神港 — 神戸区、第3区 小型船舶実技講習

東部第4工区南側において、小型船舶実技講習が実施される。

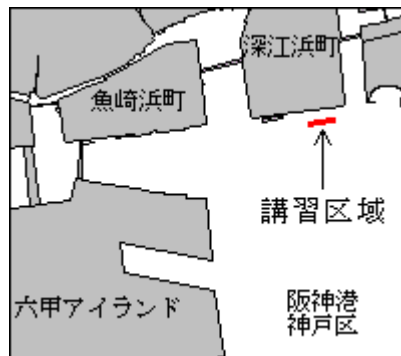
期 間 平成29年7月1日～31日のうち15日間 0730～日没

区 域 34-42-15N 135-18-04E 付近

備 考 上記区域に蛇行コースを示す橙色球形浮標3基又は黄色球形浮標6基が設置される

海 図 W101A(JP共)

出 所 阪神港長



★29年554項 阪神港 — 神戸区、第3区 小型船舶実技講習

東神戸フェリーふ頭西方において、小型船舶実技講習が実施される。

期 間 平成29年7月1日、2日、8日、9日、15日～17日、23日、29日、30日 0700～日没

区 域 34-42-41N 135-16-56E 付近

備 考 区域内に蛇行コースを示す橙色球形浮標が3基設置される

海 図 W101A(JP共)

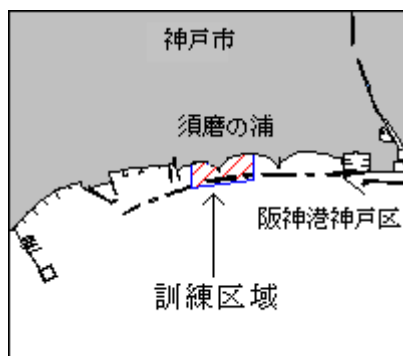
出 所 阪神港長



## ★29年555項 阪神港 — 神戸区、第4区 水難救助訓練

須磨の浦において、海上保安庁等による水難救助訓練が実施される。

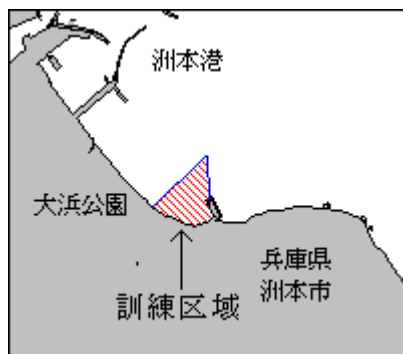
期 間 平成29年6月25日 1045～1140  
区 域 34-38-27N 135-07-11E 付近  
備 考 訓練中は警戒船が配備される  
海 図 W101B (JP共)  
出 所 阪神港長



## ★29年556項 淡路島 — 洲本港 水難救助訓練

大浜海水浴場において、海上保安庁等による水難救助訓練が実施される。

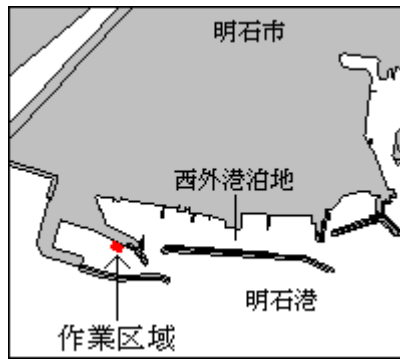
期 間 平成29年7月1日 1000～1200  
区 域 34-20-30N 134-54-18E 付近  
備 考 訓練中、参加艇は「UY」旗を掲揚  
海 図 W1149 (洲本港)  
出 所 神戸海上保安部



## ★29年557項 明石海峡 — 明石港 浮棧橋交換作業

西外港西防波堤西方において、作業船等による浮棧橋の交換作業が実施される。

期 間 平成29年7月2日、16日  
(予備日1日、8日、9日、15日、17日、22日、23日、29日、30日) 日出～日没  
区 域 34-38-27.5N 134-58-55.5E 付近  
備 考 作業中は警戒船が配備される  
海 図 W1217 (明石港)  
出 所 神戸海上保安部



## ★29年558項 東播磨港 掘下げ作業

堀川河口の西防波堤付近において、スパッド式グラブ浚渫船による掘下げ作業が実施される。

期 間 平成29年7月3日～31日（予備日8月1日～31日）日出～日没

区 域 下記4地点により囲まれる区域

(1) 34-43-49N 134-47-50E

(2) 34-43-49N 134-47-56E

(3) 34-43-46N 134-47-56E

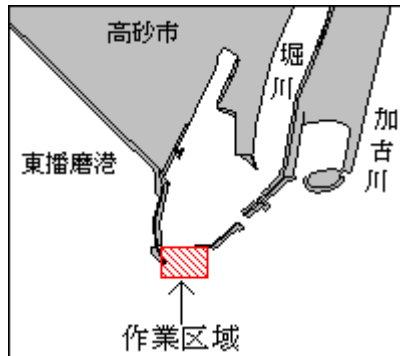
(4) 34-43-46N 134-47-50E

備 考 作業中は汚濁防止柵が設置される

作業中は警戒船が配備される

海 図 W107(JP共)

出 所 東播磨港長



## ★29年559項 姫路港 一 飾磨区、飾磨航路及び付近 掘下げ作業終了

五管区水路通報29年18号436項削除

飾磨航路及び付近における掘下げ作業は終了した。

海 図 W134B(JP共)

出 所 姫路港長

## ★29年560項 淡路島 一 郡家港及び付近 浮標等設置

郡家港及び付近において、海水浴場の遊泳区域を示す黄色浮標及びサメ対策防護ネットが設置される。

期 間 平成29年7月3日～8月31日（予備日9月1日～7日）

区 域 34-28-14N 134-50-23E 付近

海 図 W131(JP共)

出 所 神戸海上保安部



★29年561項 淡路島 ー 都志港 浮標等設置

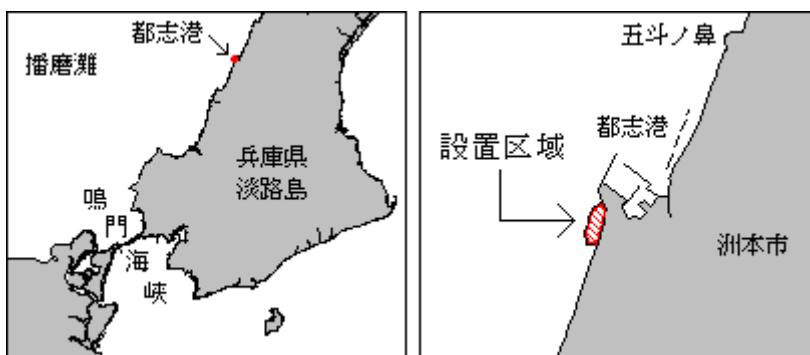
都志港において、海水浴場の遊泳区域を示す黄色灯付浮標、橙色浮標及びロープが設置される。

期 間 平成29年7月1日～9月1日（予備日2日～10日）

区 域 34-24.8N 134-46.5E 付近

海 図 W150B

出 所 神戸海上保安部



★29年562項 鳴門海峡 無線方位信号所一時業務休止

大鳴門橋無線方位信号所（レーダービーコン）（灯台表第1巻9063.2）（34-14.4N 134-39.3E）は、定期点検に伴い業務を休止（欠射）する。

期 間 平成29年7月4日（予備日5日～7日、11日～13日）1000～1600

海 図 W112（JP共）

出 所 五本部交通部



★29年563項 鳴門海峡南西方 灯付浮標流失

飛島南西方において、潜堤を示す黄色灯付浮標1基が流失している。

位 置 34-13-38N 134-38-17E

海 図 W112（JP共）

出 所 徳島海上保安部



★29年564項 徳島小松島港 — 小松島区、第3区 小型船舶実技講習

弁天島北方において、小型船舶実技講習が実施される。

- 期間1 平成29年6月29日、30日（予備日7月1日）日出～日没
- 期間2 平成29年7月2日～9日（予備日10日、11日）日出～日没
- 区域 34-00-08N 134-36-33E 付近
- 備考 区域内に蛇行コースを示す黄色浮標が、期間1では6基、期間2では3基設置される
- 海図 W1126
- 出所 徳島小松島港長



★29年565項 紀伊水道 — 橘港 岸壁改修工事

西浜公共岸壁北西方において、潜水作業を伴う岸壁改修工事が実施されている。

- 期間 平成29年7月20日まで 日出～日没
- 区域 33-52-15N 134-38-20E 付近
- 備考 区域内に汚濁防止膜が設置され、灯付浮標で明示される  
潜水作業中は警戒船が配備される
- 海図 W1142
- 出所 徳島海上保安部

