



五管区水路通報第28号

630項-645項

平成29年7月21日

※本通報に使用している経度、緯度は世界測地系(WGS-84)に基づいています。

第630項	本州南岸	潮岬西北西方、周参見漁港	消波ブロック据付工事
第631項	本州南岸	田辺港南西方、鉛山湾	花火大会
第632項	本州南岸	田辺港、第1区	物揚場改修工事
第633項	和歌山下津港	海南区、第2区及び付近	花火打ち上げ
第634項	阪神港及び付近		海洋調査
第635項	阪神港	神戸区、第3区	潜水作業
第636項	阪神港	神戸区、第4区	小型船舶実技講習
第637項	阪神港	神戸区、第4区	潜水作業
第638項	阪神港	神戸区、第4区	標識灯設置
第639項	阪神港	神戸区、第5区	海上訓練
第640項	姫路港	飾磨区、第1区	航泊禁止
第641項	家島諸島	家島	防波堤築造工事
第642項	淡路島	湊港	花火大会
第643項	紀伊水道	今切港	掘下げ作業
第644項	紀伊水道	橘港	物揚場一部完成
第645項	四国南岸	須崎港	花火大会

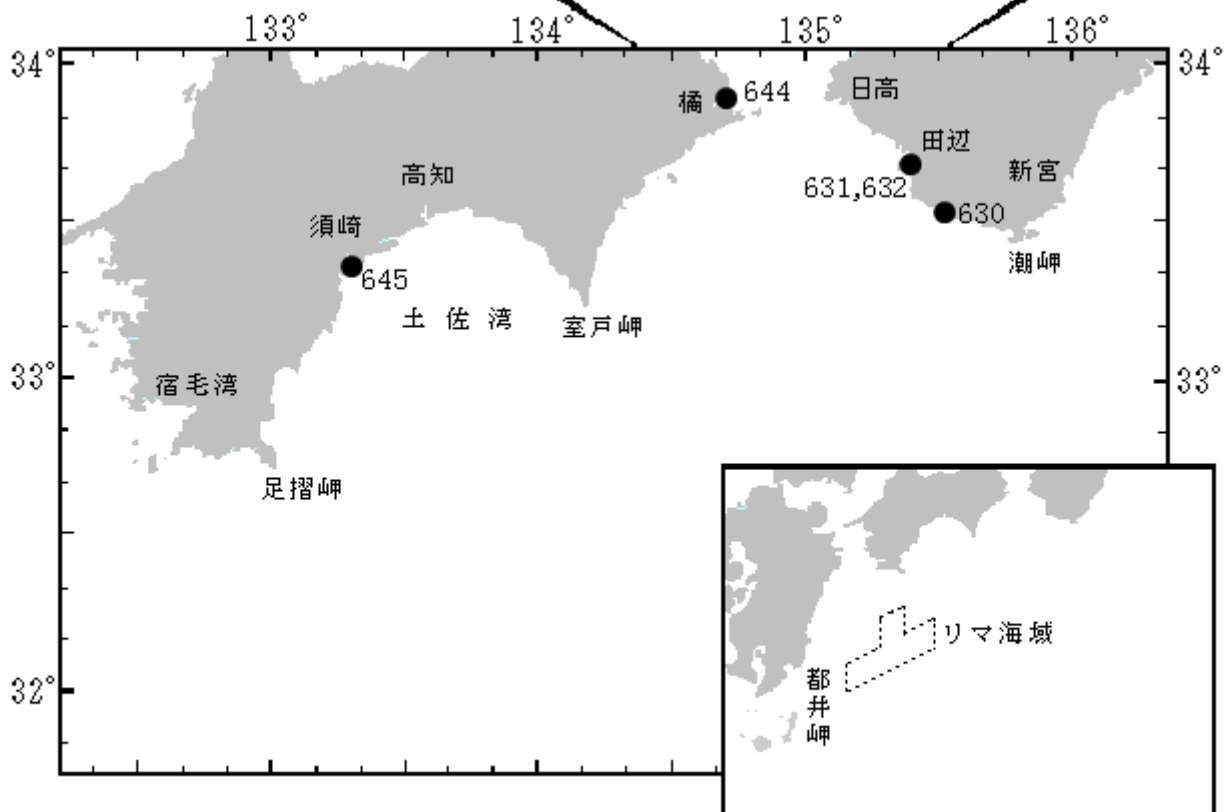
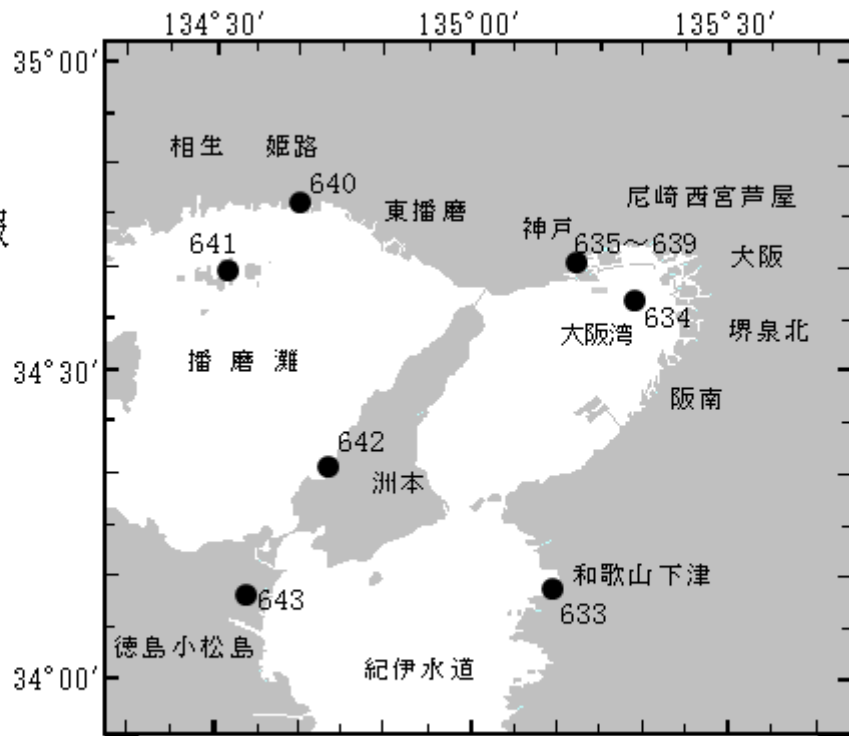
※海図の改補(小改正)のお知らせ(海上保安庁水路通報第28号(平成29年7月14日発行)掲載分)

今週は、五管区内の小改正通報はありません。

五管区水路通報

第28号

索引図



※項数は、太平洋で実施される訓練から先に付与します。

※五管区水路通報に関するお問合せはこちらまで
〒650-8551 神戸市中央区波止場町1-1
第五管区海上保安本部海洋情報部監理課情報係
TEL:078-391-6651(内線2515、2516)
FAX:078-332-6307(自動受信)

※五管区水路通報提供サービス
FAX: 078-332-6307.....最新号(ポーリング受信方式)
インターネット: URL <http://www1.kaiho.mlit.go.jp/KAN5/tuho/tuho2.htm>

★29年630項 本州南岸 ー 潮岬西北西方、周参見漁港 消波ブロック据付工事

周参見漁港において、潜水士・起重機船等による消波ブロック据付及び仮置き作業が実施される。

期 間 平成29年7月31日～9月28日（予備日含む）日出～日没

1、消波ブロック据付工事

区 域 下記2地点付近

(1) 33-32-49N 135-29-15E

(2) 33-32-31N 135-29-26E

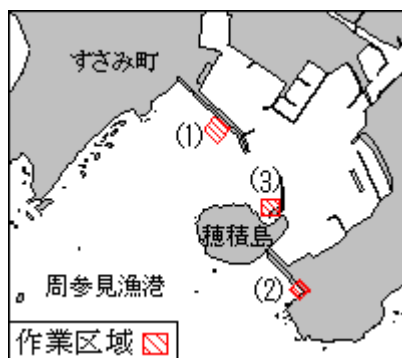
2、消波ブロック仮置き作業

(3) 33-32-41N 135-29-22E 付近

備 考 作業中は警戒船が配備される

海 図 W99（周参見漁港）

出 所 五本部海洋情報部



★29年631項 本州南岸 ー 田辺港南西方、鉛山湾 花火大会

白良浜前面において、花火大会が実施される。

期 間 平成29年7月30日（予備日31日）2000～2040

8月10日（予備日11日、17日、18日）2000～2100

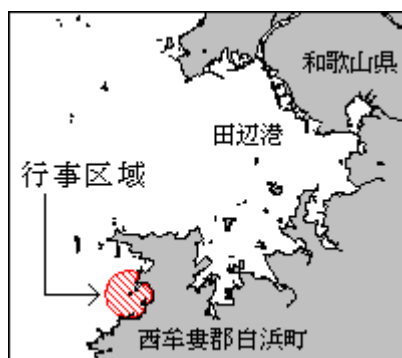
区 域 33-40-54N 135-20-22E を中心とする半径600mの円内区域

備 考 上記区域明示用の浮標5基が設置される

行事中は警戒船が配備される

海 図 W74

出 所 田辺海上保安部



★29年632項 本州南岸 ー 田辺港、第1区 物揚場改修工事

堅田漁港において、潜水士・起重機船等による物揚場改修工事が実施されている。

期 間 平成30年1月15日まで 日出～日没

区 域 33-40-58N 135-22-35E 付近

備 考 区域内に汚濁防止膜が設置される

作業船のアンカー位置を示す浮標が設置される

海 図 W74

出 所 田辺港長



★29年633項 和歌山下津港 — 海南区、第2区及び付近 花火打ち上げ

和歌山マリーナシティ付近において、花火の打ち上げが実施される。

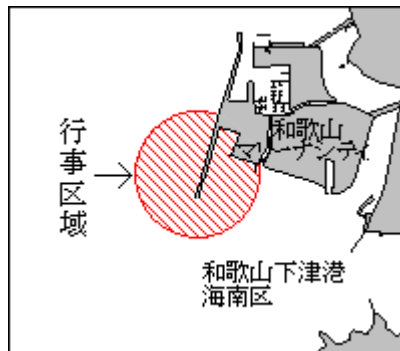
期 間 平成29年8月6日、11日、13日～15日、20日、27日 1900～2100のうち約10分間

区 域 34-09.1N 135-10.4E 付近

備 考 当日1300から区域明示用の黄色灯付浮標10基が設置される
行事中は警戒船が配備される

海 図 W1145

出 所 和歌山下津港長



★29年634項 阪神港及び付近 海洋調査

大阪湾北東部において、測量船「うずしお」(30トン)による海洋調査が実施される。

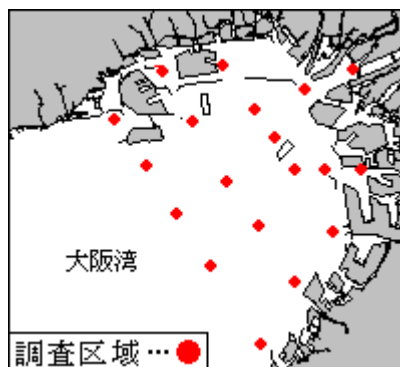
期 間 平成29年8月1日、2日(予備日3日～16日) 0830～日没

区 域 付図に示す19地点

備 考 測量船は白紅白のえん尾旗を掲揚

海 図 W1103(JP共)～W150A(JP共)

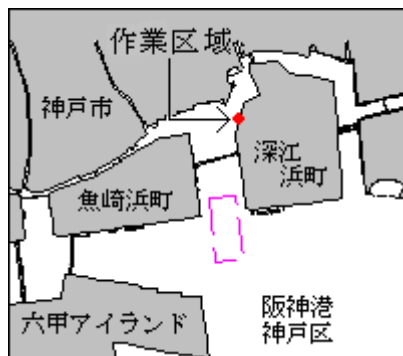
出 所 五本部海洋情報部



★29年635項 阪神港 — 神戸区、第3区 潜水作業

深江浜町において、潜水士による制水扉の点検作業が実施される。

期 間 平成29年8月1日（予備日2日～4日）日出～日没
区 域 34-42-49N 135-17-34E 付近
備 考 作業中は警戒船が配備される
海 図 W101A（JP共）
出 所 阪神港長



★29年636項 阪神港 — 神戸区、第4区 小型船舶実技講習

和田岬西方において、小型船舶実技講習が実施される。

期 間 平成29年8月4日～6日（予備日10日）0900～日没
区 域 下記2地点付近
(1) 34-39-06N 135-10-10E
(2) 34-38-54N 135-10-49E

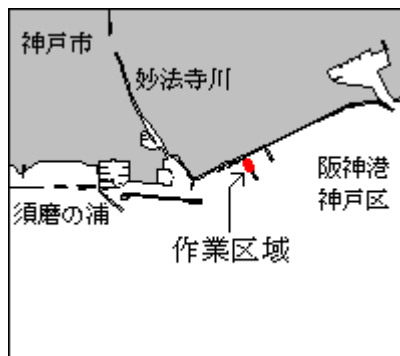
備 考 上記(1)地点付近に蛇行コースを示す橙色球形浮標が3基設置される
海 図 W101A（JP共）-W101B（JP共）
出 所 阪神港長



★29年637項 阪神港 — 神戸区、第4区 潜水作業

昭和シェル石油棧橋において、潜水士による棧橋の点検作業が実施される。

期 間 平成29年8月1日～16日までのうち3日間 日出～日没
区 域 34-38-33N 135-08-26E 付近
備 考 作業中は警戒船が配備される
海 図 W101B（JP共）
出 所 阪神港長



★29年638項 阪神港 — 神戸区、第4区 標識灯設置

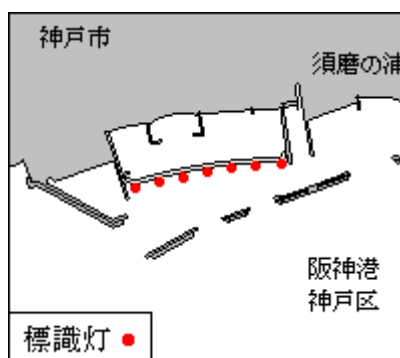
須磨の浦において、潜堤を明示するための黄色標識灯が設置された。

位置 下記7地点

- | | | |
|-----|-------------|--------------|
| (1) | 34-38-25.4N | 135-06-54.7E |
| (2) | 34-38-25.3N | 135-06-52.2E |
| (3) | 34-38-25.1N | 135-06-49.7E |
| (4) | 34-38-24.8N | 135-06-47.2E |
| (5) | 34-38-24.4N | 135-06-44.7E |
| (6) | 34-38-24.0N | 135-06-42.2E |
| (7) | 34-38-23.4N | 135-06-39.8E |

海図 W101B (JP共)

出所 神戸海上保安部



★29年639項 阪神港 — 神戸区、第5区 海上訓練

神戸空港旅客船ターミナル東方において、監視艇による海上訓練が実施される。

期間 平成29年8月1日 0930~1150、1350~1600

区域 34-38-26N 135-13-55E 付近

備考 監視艇は「UY」旗を掲揚

海図 W101A (JP共)

出所 阪神港長



★29年640項 姫路港 ー 飾磨区、第1区 航泊禁止

飾磨岸壁東側において、海上花火大会の実施に伴い一般船舶の航泊が禁止される。
(当該行事に従事する船舶、官公庁所属の船舶及び姫路港長が許可した船舶を除く。)

期 間 平成29年7月29日(予備日30日)1820~2045

区 域 (1)(2)及び(3)(4)をそれぞれ結ぶ線並びに陸岸により囲まれる区域

(1) 34-47-01N 134-39-47E(岸線角)

(2) 34-46-59N 134-39-51E(防波堤南端)

(3) 34-46-26N 134-39-29E(防波堤西端)

(4) 34-46-31N 134-39-19E(岸線上)

備 考 上記区域を示す黄色標識灯2基及び黄色灯付浮標1基が設置される
当日1530頃から、上記区域内に花火打上用台船が設置される
雨天などにより行事を実施できない場合、航泊禁止は解除される
行事中は警戒船が配備される

海 図 W134B(JP共)

出 所 姫路港長公示第29-1号(29.7.14)



★29年641項 家島諸島 ー 家島 防波堤築造工事

家島網手地区において、作業船等による防波堤築造工事が実施される。

期 間 平成29年8月1日~10月2日(予備日含む)

区 域 34-39-51N 134-31-35E 付近

備 考 作業中は警戒船が配備される

海 図 W1113

出 所 五本部海洋情報部



★29年642項 淡路島 ー 湊港 花火大会

三原川河口北東方において、花火大会が実施される。

期 間 平成29年7月29日(予備日30日)2000~2045

区 域 34-20-23N 134-43-54E を中心とする半径250mの円内区域

備 考 区域明示用の黄色灯付浮標6基が設置される

花火打ち上げ用台船が当日1130~2230の間設置され、台船の四隅を明示する黄色標識灯が設置される
行事中は警戒船が配備される

海 図 W1442-W150B

出 所 神戸海上保安部



★29年643項 紀伊水道 — 今切港 掘下げ作業

東亜合成岸壁前面において、クレーン付台船による掘下げ作業が実施されている。

期 間 平成29年9月15日まで 日出～日没

区 域 34-07-03N 134-33-36E 付近

備 考 区域内に汚濁防止柵が設置され、両端に黄色標識灯が設置される
作業船のアンカー位置を示す浮標が設置される
夜間停泊時は、クレーン付台船の四隅に黄色標識灯が設置される
作業中は警戒船が配備される

海 図 W1214 (今切港接続図)

出 所 徳島海上保安部



★29年644項 紀伊水道 — 橘港 物揚場一部完成

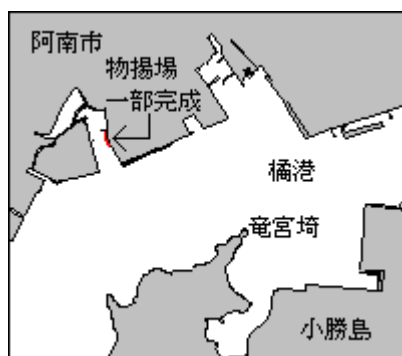
西浜公共岸壁北西方において、物揚場が一部完成した。

区 域 33-52-14N 134-38-21E 付近

備 考 完成した物揚場の南側には鋼矢板が設置されている

海 図 W1142

出 所 五本部海洋情報部



★29年645項 四国南岸 ー 須崎港 花火大会

山崎鼻西方において、花火大会が実施される。

期 間 平成29年8月5日（予備日26日）2000～2100

区 域 33-23-00N 133-17-09E を中心とする半径350mの円内海域

備 考 上記区域内に花火打上げ用台船・浮棧橋が打上当日0800～翌日0800の間設置される
上記区域及び台船・浮棧橋のアンカー位置を示す黄色標識灯、白色標識灯が設置される
行事中は警戒船が配備される

海 図 W105（分図「須崎港」共）

出 所 高知海上保安部

