



五管区水路通報第30号

684項-699項

平成29年8月4日

※本通報に使用している経度、緯度は世界測地系(WGS-84)に基づいています。

第684項	潮岬東方至四国南岸		水路測量
第685項	本州南岸	新宮港南西方、那智漁港	花火大会
第686項	本州南岸	串本港	航泊禁止
第687項	本州南岸	日置港付近	潜堤完成等
第688項	本州南岸	日高港及び付近	海上訓練
第689項	紀伊水道	由良港	係船浮標撤去
第690項	和歌山下津港	外港	ヨットレース
第691項	阪南港	第3区	航泊禁止
第692項	阪神港	堺泉北区、第3区	オイルフェンス撤去工事等
第693項	阪神港	大阪区、第2区	水路測量
第694項	阪神港	大阪区、第5区	沈船撤去作業
第695項	姫路港	網干区、第1区	掘下げ作業
第696項	淡路島	都志港	花火大会
第697項	徳島小松島港北方		ヨットレース
第698項	徳島小松島港至富岡港付近		ヨットレース
第699項	四国南岸	高知港及び付近	水路測量

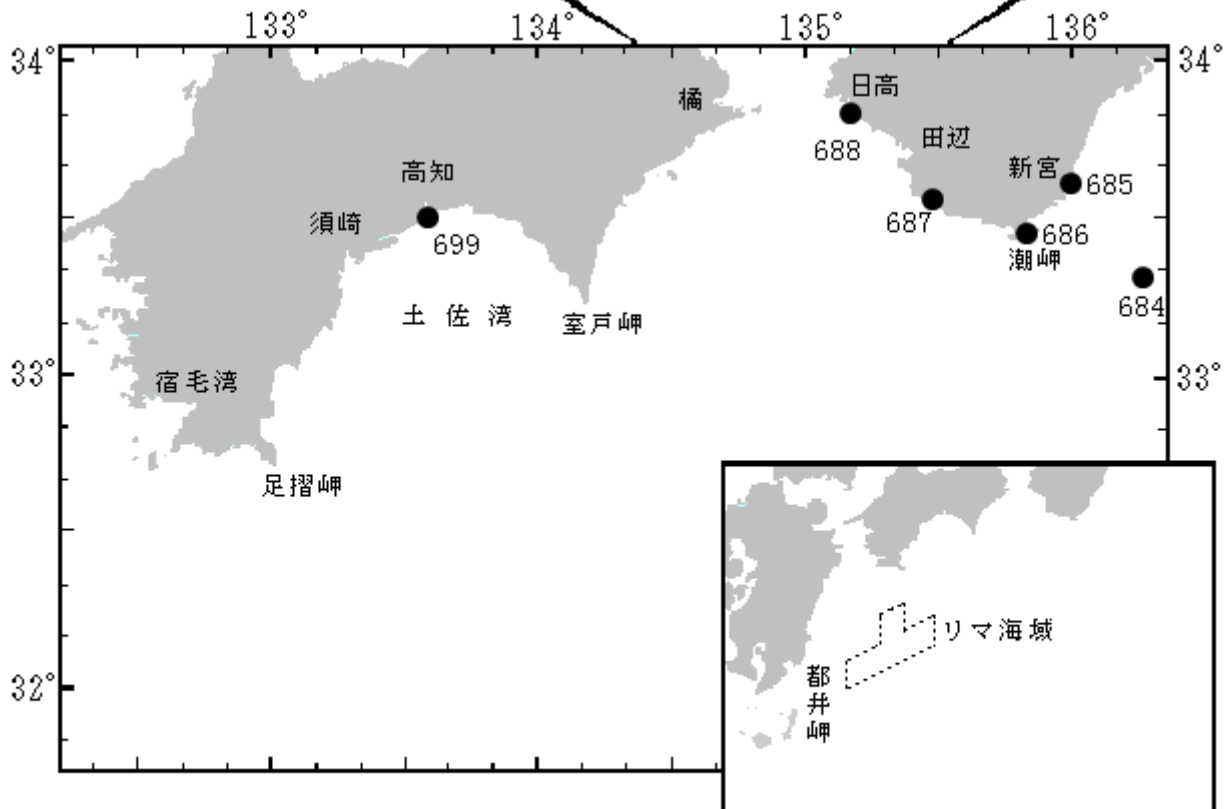
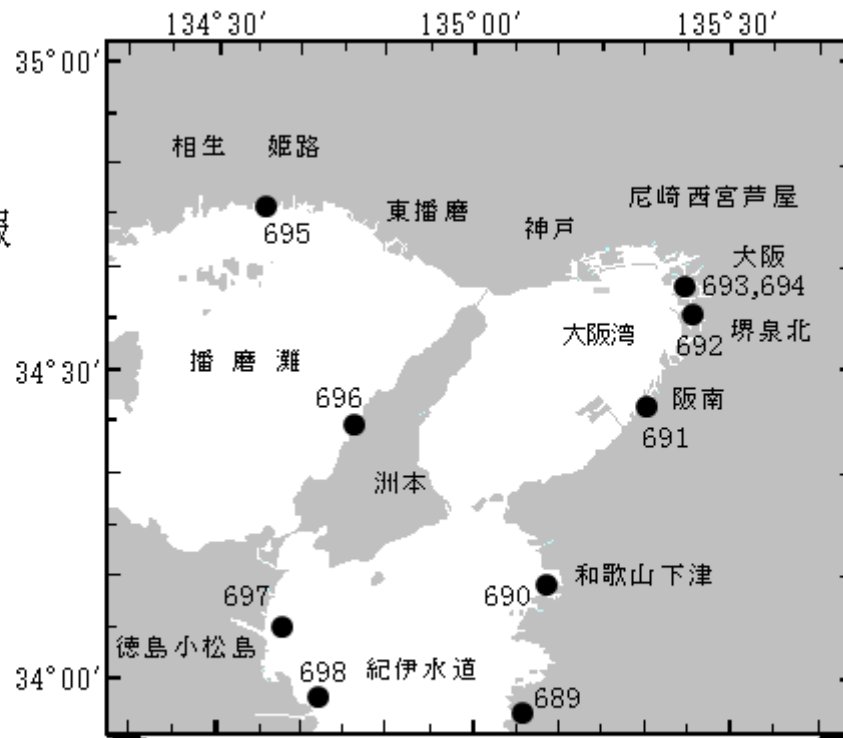
※海図の改補(小改正)のお知らせ(海上保安庁水路通報第30号(平成29年7月28日発行)掲載分)

今週は、五管区内の小改正通報はありません。

五管区水路通報

第30号

索引図



※項数は、太平洋で実施される訓練から先に付与します。

※五管区水路通報に関するお問合せはこちらまで
〒650-8551 神戸市中央区波止場町1-1
第五管区海上保安本部海洋情報部監理課情報係
TEL:078-391-6651(内線2515、2516)
FAX:078-332-6307(自動受信)

※五管区水路通報提供サービス
FAX: 078-332-6307.....最新号(ポーリング受信方式)
インターネット: URL <http://www1.kaiho.mlit.go.jp/KAN5/tuho/tuho2.htm>

★29年686項 本州南岸 ー 串本港 航泊禁止

串本港において、海上花火大会の実施に伴い一般船舶の航泊が禁止される。

(当該行事に従事する船舶、田辺海上保安部長が許可した船舶及び官公庁船舶を除く。)

期 間 平成29年8月5日(予備日6日、7日)1900~2130

区 域 下記4地点を結ぶ線及び陸岸により囲まれる区域

- (1) 33-28-03N 135-47-13E (灯台)
- (2) 33-28-01N 135-47-10E (灯台)
- (3) 33-27-55N 135-47-10E (防波堤南端)
- (4) 33-27-56N 135-47-03E (岸線角)

備 考 雨天等により花火の打ち上げが中止、延期される場合、航泊禁止は解除される
行事中は警戒船が配備される

海 図 W99(分図「串本港」)

出 所 田辺海上保安部長公示第1号(29.7.31)



★29年687項 本州南岸 ー 日置港付近 潜堤完成等

五管区水路通報26年23号574項一部削除、28年24号632項削除、29年15号347項削除
日置港西方において、潜堤が完成し、付近海域に黄色灯付浮標が設置された。

1、潜堤完成

区 域 下記2地点を結ぶ線上(幅60m)

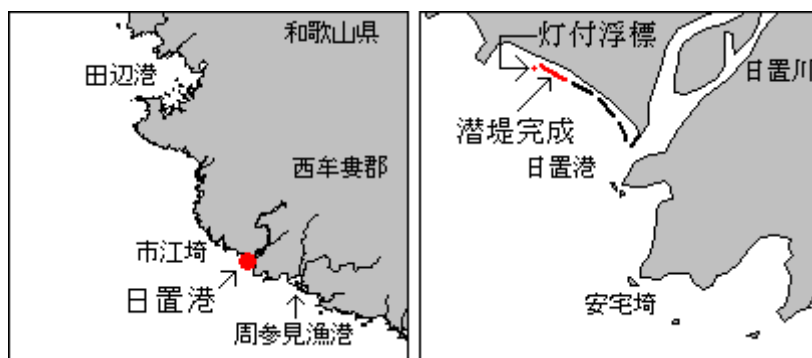
- (1) 33-33-57.1N 135-26-11.4E
- (2) 33-33-53.9N 135-26-20.4E

2、灯付浮標設置

位 置 33-33-56.0N 135-26-10.3E

海 図 W77(JP共)-W93(JP共)

出 所 五本部海洋情報部



★29年688項 本州南岸 — 日高港及び付近 海上訓練

煙樹ヶ浜前面海域において、水陸両用車を使用した海上訓練が実施される。

期 間 平成29年8月16日～23日、28日～30日（予備日24日～27日、31日、9月1日）日出～日没

区 域 下記4地点及び岸線により囲まれる区域
(1) 33-53-02N 135-08-40E(岸線上)
(2) 33-52-33N 135-08-23E
(3) 33-53-00N 135-07-13E
(4) 33-53-30N 135-07-29E(岸線上)

備 考 訓練区域を示す黄色標識灯9基が設置される
訓練中は警戒船が配備される

海 図 W77(分図「日高港」、JP共)－W150C(JP共)

出 所 田辺海上保安部



★29年689項 紀伊水道 — 由良港 係船浮標撤去

吹井ノ浦の係船浮標は、撤去された。

位 置 33-57-42.9N 135-06-03.3E

海 図 W97

出 所 和歌山海上保安部



★29年690項 和歌山下津港 — 外港 ヨットレース

和歌浦湾において、クルーザーヨット（約15隻）によるヨットレースが実施される。

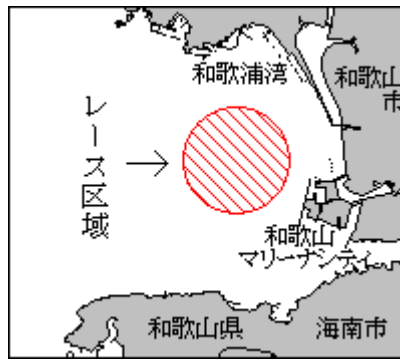
期 間 平成29年8月20日 1000～1530

区 域 34-09-48N 135-09-30Eを中心とする半径1,000mの円内区域

備 考 区域内にコースを示す橙色浮標3基が設置される
レース中は警戒船が配備される

海 図 W1145

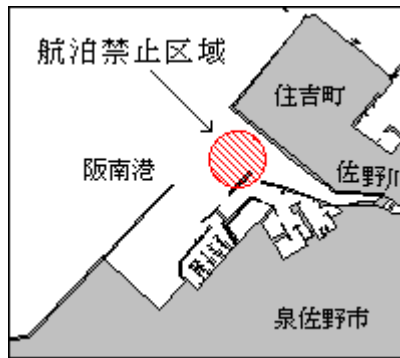
出 所 和歌山下津港長



★29年691項 阪南港 — 第3区 航泊禁止

佐野漁港において、花火大会の実施に伴い一般船舶の航泊が禁止される。
 (阪南港長が許可した船舶及び官公庁船舶並びに当該行事に従事する船舶を除く。)

- 期 間 平成29年8月16日 1945～2045
 区 域 34-25-27N 135-18-51E を中心とする半径150mの円内区域
 備 考 上記区域明示用の黄色灯付浮標が9基設置される
 荒天等のため行事が中止された場合、航泊の禁止は解除される
 行事中は警戒船が配備される
 海 図 W1141 (JP共)
 出 所 阪南港長公示第29-2号(29.7.21)



★29年692項 阪神港 — 堺泉北区、第3区 オイルフェンス撤去工事等

工事中の人工干潟周辺において、潜水土・起重機船等によるオイルフェンスの撤去工事及び灯付浮標の設置工事が実施される。

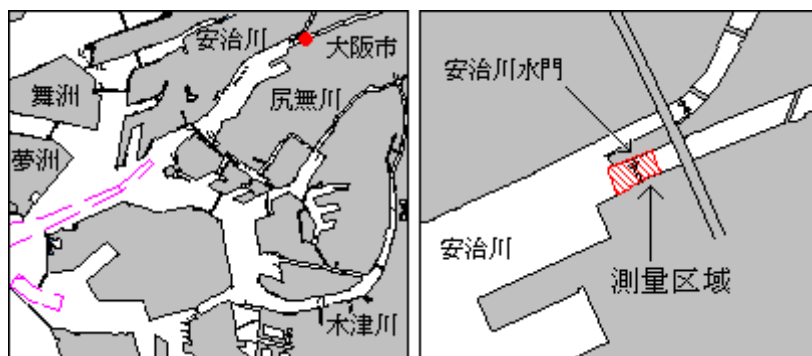
- 期 間 平成29年8月9日、10日(予備日17日、18日) 日出～日没
 区 域 下記2地点付近
 (1) 34-36-17N 135-25-23E
 (2) 34-36-00N 135-25-24E
 備 考 区域(2)では灯付浮標の設置工事のみ実施される
 作業中は警戒船が配備される
 海 図 W1146 (JP共)
 出 所 阪神港長



★29年693項 阪神港 — 大阪区、第2区 水路測量

安治川水門周辺において、水路測量が作業が実施される。

期 間 平成29年8月19日～31日のうち1日間
区 域 34-40-32N 135-27-21E 付近
備 考 測量船は白紅白のえん尾旗を掲揚
海 図 W123(JP共)
出 所 五本部海洋情報部

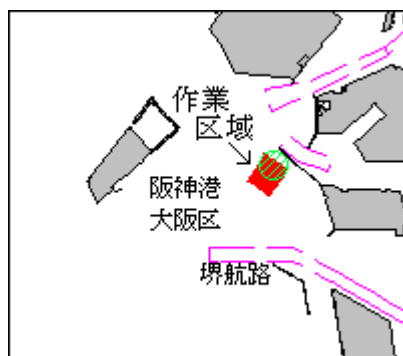


★29年694項 阪神港 — 大阪区、第5区 沈船撤去作業

南港南防波堤西方において、潜水士・起重機船等による沈船の撤去作業が実施されている。

期 間 平成29年8月14日まで（予備日15日～28日）日出～日没
区域1 34-37-29N 135-23-18E を中心とする半径300mの円内区域
区域2 下記4地点により囲まれる区域
(1) 34-37-37N 135-23-10E
(2) 34-37-27N 135-23-31E
(3) 34-37-07N 135-23-18E
(4) 34-37-17N 135-22-56E

備 考 作業船のアンカーワイヤー海面下5mの位置を示す黄色標識灯が設置される
警戒船が配備される
海 図 W1146(JP共)～W123(JP共)
出 所 阪神港長



★29年695項 姫路港 — 網干区、第1区 掘下げ作業

興浜地先において、スパッド式浚渫船等による掘下げ作業が実施される。

期 間 平成29年8月9日～19日（予備日20日～25日）日出～日没
区 域 34-46-07N 134-35-24E 付近
備 考 作業中は汚濁防止柵が設置される
夜間停泊時は作業船の位置を示す黄色標識灯が設置される
作業中は警戒船が配備される
海 図 W134B(JP共)
出 所 姫路港長



★29年696項 淡路島 ー 都志港 花火大会

都志港において、花火大会が実施される。

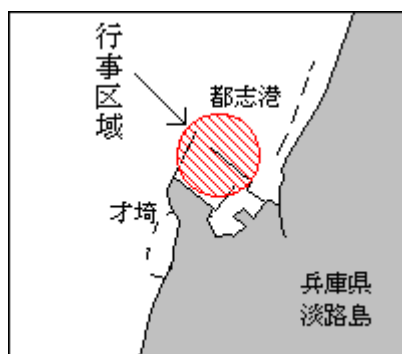
期 間 平成29年8月15日(予備日16日)2030~2130

区 域 34-25.0N 134-46.7E 付近

備 考 当日1530~2200の間、区域明示用の黄色灯付浮標が3基設置される
灯付浮標の設置・撤去作業及び行事中は警戒船が配備される

海 図 W150B

出 所 神戸海上保安部



★29年697項 徳島小松島港北方 ヨットレース

徳島小松島港北方において、ヨットレース(約10艇)が実施される。

期 間 平成29年8月13日1100~1500

区 域 下記2地点を結ぶ線上付近

(1) 34-04-32N 134-38-41E (スタート地点)

(2) 34-05-50N 134-38-41E (折り返し地点)

備 考 当日1000~1600の間、上記各地点にコースを示す黄色円筒形浮標が設置される
レース中は警戒船が配備される

海 図 W1126-W150C(JP共)

出 所 徳島海上保安部



★29年698項 徳島小松島港 至 富岡港付近 ヨットレース

徳島小松島港から富岡港までの間において、ヨットレース(約60艇)が実施される。

期 間 平成29年8月14日 0830~1530

区 域 下記3地点を結ぶ線上付近

(1) 34-02.2N 134-37.8E (スタート地点)

(2) 33-55.7N 134-45.1E

(3) 33-54.0N 134-43.0E (折り返し地点)

備 考 当日日出~日没の間、上記(1)(3)に黄色円筒形浮標、(2)に橙色三角形浮標が設置される
レース中は警戒船が配備される

海 図 W1126-W1147-W1104-W150C(JP共)

出 所 徳島海上保安部



★29年699項 四国南岸 — 高知港及び付近 水路測量

高知港及び付近において、水路測量が実施される。

期 間 平成29年8月18日~9月15日のうち4日間 日出~日没

区域1 下記5地点により囲まれる区域

(1) 33-31-04N 133-35-36E

(2) 33-31-06N 133-35-44E

(3) 33-30-50N 133-36-02E

(4) 33-30-44N 133-35-53E

(5) 33-30-56N 133-35-38E

区域2 下記5地点により囲まれる区域

(6) 33-30-49N 133-35-42E

(7) 33-30-38N 133-35-55E

(8) 33-30-09N 133-35-28E

(9) 33-30-23N 133-35-12E

(10) 33-30-47N 133-35-34E

区域3 下記7地点により囲まれる区域

(11) 33-30-03N 133-34-37E

(12) 33-30-01N 133-35-00E

(13) 33-29-56N 133-35-17E

(14) 33-29-42N 133-35-33E

(15) 33-29-06N 133-34-48E

(16) 33-29-41N 133-34-08E

(17) 33-29-44N 133-34-25E

備 考 測量船は白紅白のえん尾旗を掲揚

海 図 W110

出 所 五本部海洋情報部、高知港長

