



# 五管区水路通報第31号

700項-712項

平成29年8月10日

※本通報に使用している経度、緯度は世界測地系(WGS-84)に基づいています。

第700項	紀伊水道南方		照明弾発射訓練
第701項	和歌山下津港	外港	防波堤築造工事
第702項	阪神港	尼崎西宮芦屋区、第3区	ヨットレース
第703項	阪神港	神戸区、第3区	橋梁存在
第704項	阪神港	神戸区、第3区	護岸改修工事
第705項	淡路島	津名港	花火大会
第706項	淡路島	由良港	防波堤改修工事
第707項	播磨灘		水路測量
第708項	姫路港	網干区、第1区	掘下げ作業
第709項	姫路港	網干区、第1区	深淺測量
第710項	家島諸島	男鹿島至家島	遠泳大会
第711項	淡路島	福良港	花火大会
第712項	徳島小松島港付近		ボーリング作業等

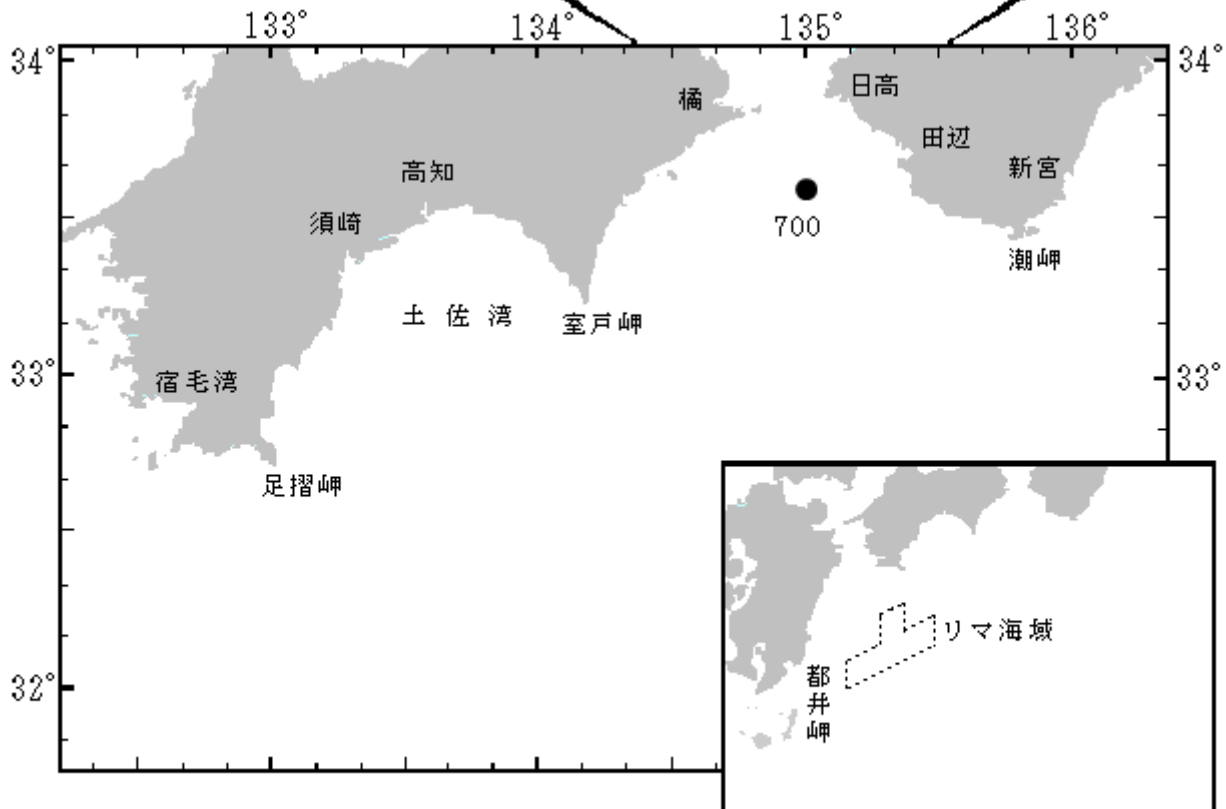
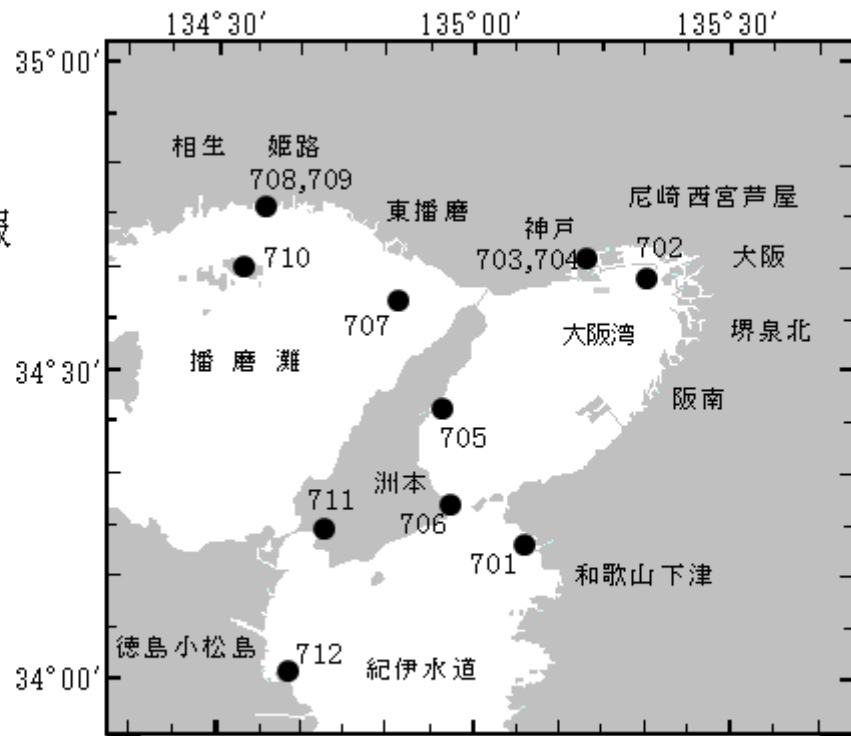
※海図の改補(小改正)のお知らせ(海上保安庁水路通報第31号(平成29年8月4日発行)掲載分)

今週は、五管区内の小改正通報はありません。

五管区水路通報

第31号

索引図



※項数は、太平洋で実施される訓練から先に付与します。

※五管区水路通報に関するお問合せはこちらまで  
〒650-8551 神戸市中央区波止場町1-1  
第五管区海上保安本部海洋情報部監理課情報係  
TEL:078-391-6651(内線2515、2516)  
FAX:078-332-6307(自動受信)

※五管区水路通報提供サービス  
FAX: 078-332-6307……最新号(ポーリング受信方式)  
インターネット: URL <http://www1.kaiho.mlit.go.jp/KAN5/tuho/tuho2.htm>

## ★29年700項 紀伊水道南方 照明弾発射訓練

紀伊水道南方において、巡視船による照明弾発射訓練が実施される。

期間 平成29年8月19日 1000~1400  
区域 33-35N 135-03E を中心とする半径5海里の円内区域  
海図 W77(JP共)  
出所 和歌山海上保安部



## ★29年701項 和歌山下津港 外港 防波堤築造工事

北区航路西方において、潜水士・起重機船等による防波堤築造工事が実施される。

期間 平成29年8月21日~平成30年1月31日 日出~日没  
区域 下記4地点により囲まれる区域  
(1) 34-14-26.6N 135-05-36.3E  
(2) 34-14-19.9N 135-05-51.9E  
(3) 34-14-04.1N 135-05-42.0E  
(4) 34-14-10.8N 135-05-26.4E

備考 作業中は警戒船が配備される  
海図 W1150(JP共)  
出所 和歌山下津港長

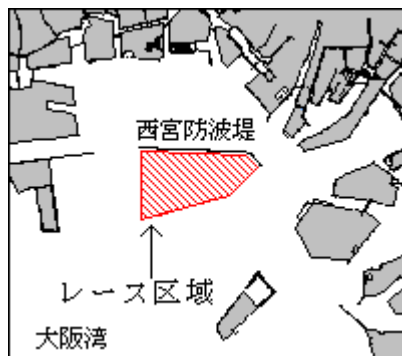


## ★29年702項 阪神港 ー 尼崎西宮芦屋区、第3区 ヨットレース

西宮防波堤南方において、クルーザーヨット(約7艇)によるヨットレースが実施される。

期間 平成29年8月27日 1000~1500  
区域 下記5地点により囲まれる区域  
(1) 34-40-38N 135-18-51E  
(2) 34-40-32N 135-21-16E  
(3) 34-40-19N 135-21-32E  
(4) 34-39-46N 135-20-49E  
(5) 34-39-19N 135-18-51E

備考 上記区域内にコースを示す黄色浮標が2基設置される  
レース中は警戒船が配備される  
海図 W1107(JP共)ーW1103(JP共)  
出所 阪神港長



★29年703項 阪神港 — 神戸区、第3区 橋梁存在

下水処理場付近において、橋梁が存在している。

区域 下記2地点を結ぶ線(幅約2.5m)  
 (1) 34-42-35.9N 135-16-45.5E  
 (2) 34-42-34.7N 135-16-46.4E

海図 W101A(JP共)  
 出所 五本部海洋情報部



★29年704項 阪神港 — 神戸区、第3区 護岸改修工事

下水処理場前面において、護岸改修工事が実施される。

期間 平成29年8月21日～11月15日 0800～1700  
 区域 34-42-34N 135-16-42E 付近  
 備考 護岸前面に汚濁防止膜、鋼矢板及び吊足場が設置される  
 汚濁防止膜のアンカー位置を示す黄色標識灯が設置される  
 汚濁防止膜の設置時には潜水作業を伴い、警戒船が配備される

海図 W101A(JP共)  
 出所 阪神港長



## ★29年705項 淡路島 ー 津名港 花火大会

塩田新島東側において、花火大会が実施される。

期 間 平成29年8月19日 2015～2050

区 域 下記4地点により囲まれる区域

(1) 34-25-02N 134-54-05E

(2) 34-24-57N 134-54-23E

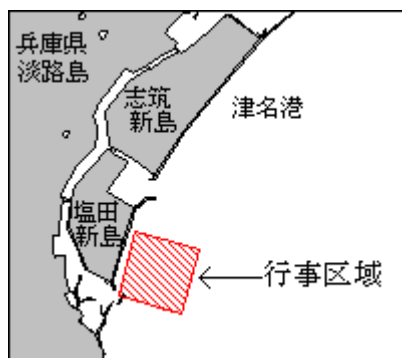
(3) 34-24-43N 134-54-17E

(4) 34-24-47N 134-54-00E

備 考 19日1300～20日1200の間、上記区域明示用の黄色灯付浮標が7基及び台船が設置される  
警戒船が配備される

海 図 W69

出 所 神戸海上保安部



## ★29年706項 淡路島 ー 由良港 防波堤改修工事

由良港において、作業船等による防波堤の改修工事が実施される。

期 間 平成29年8月17日～10月14日（予備日15日～31日）日出～日没

区 域 34-18-03N 134-56-33E 付近

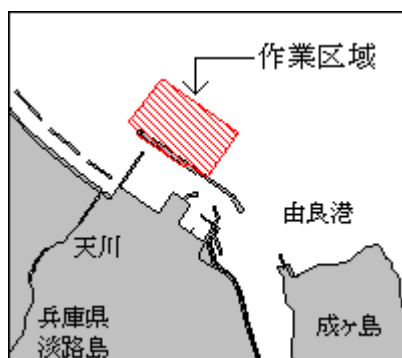
備 考 防波堤に足場が設置される

作業船のアンカー位置を示す浮標及び黄色灯付浮標が設置される

作業中は警戒船が配備される

海 図 W1149（由良港）

出 所 神戸海上保安部



## ★29年707項 播磨灘 水路測量

鹿ノ瀬北東方において、測量船「うずしお」(30トン)による水路測量が実施される。

期間 平成29年8月21日～10月6日までのうち16日間 日出～日没

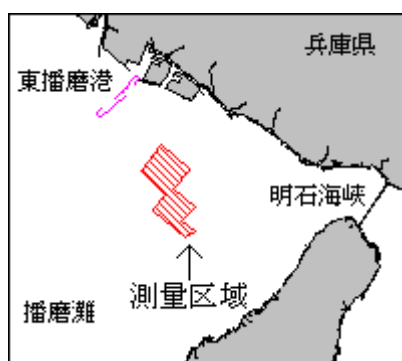
区域 下記10地点により囲まれる区域

- (1) 34-39-10N 134-51-10E
- (2) 34-38-22N 134-52-35E
- (3) 34-37-28N 134-51-41E
- (4) 34-36-54N 134-52-47E
- (5) 34-36-22N 134-52-10E
- (6) 34-35-56N 134-52-59E
- (7) 34-35-46N 134-52-32E
- (8) 34-36-40N 134-50-56E
- (9) 34-37-24N 134-51-37E
- (10) 34-38-11N 134-50-19E

備考 測量船は白紅白のえん尾旗を掲揚

海図 W131(JP共)

出所 五本部海洋情報部



## ★29年708項 姫路港 ー 網干区、第1区 掘下げ作業

五管区水路通報29年30号695項削除

興浜地先において、スパッド式浚渫船等による掘下げ作業が期間を変更して実施される。

期間 平成29年8月14日～19日(予備日20日～25日) 日出～日没

区域 34-46-07N 134-35-24E 付近

備考 作業中は汚濁防止柵が設置される

夜間停泊時は作業船の位置を示す黄色標識灯が設置される

作業中は警戒船が配備される

海図 W134B(JP共)

出所 姫路港長



## ★29年709項 姫路港 — 網干区、第1区 深淺測量

日本触媒棧橋前面において、深淺測量が実施される。

期 間 平成29年8月21日～9月22日のうち1日間

区 域 下記7地点を結ぶ線及び陸岸により囲まれる区域

(1) 34-45-59N 134-35-07E (岸線上)

(2) 34-46-01N 134-35-18E

(3) 34-45-49N 134-35-21E

(4) 34-45-47N 134-35-19E

(5) 34-45-44N 134-35-20E

(6) 34-45-43N 134-35-16E

(7) 34-45-47N 134-35-10E (岸線上)

海 図 W134B (JP共)

出 所 五本部海洋情報部



## ★29年710項 家島諸島 — 男鹿島至家島 遠泳大会

男鹿島から家島の間において、遠泳大会(約400人参加)が実施される。

期 間 平成29年8月27日 1040～1220

区 域 下記3地点を結ぶ線上付近

(1) 34-40-22N 134-34-12E

(2) 34-40-50N 134-32-43E

(3) 34-40-47N 134-32-23E

備 考 当日0800～1300の間、コースを示す黄色俵形浮標が7基設置される  
大会中は警戒船が配備される

海 図 W1113

出 所 姫路海上保安部



## ★29年711項 淡路島 ー 福良港 花火大会

洲崎島東方において、花火大会が実施される。

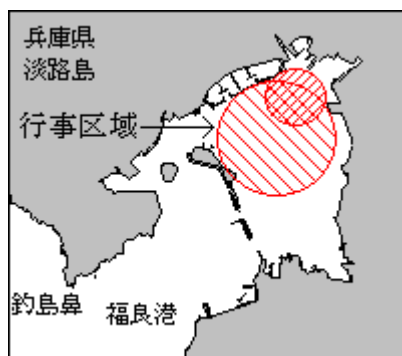
期 間 平成29年8月14日 2000～2030

区 域 34-15-10N 134-43-04E を中心とする半径210mの円内区域及び  
34-15-01N 134-42-59E を中心とする半径400mの円内区域

備 考 当日日出～15日1200の間、上記区域明示用の黄色灯付浮標6基、赤旗付浮標及び台船2隻が設置される  
灯付浮標等の設置、撤去作業及び行事中は警戒船が配備される

海 図 W112(JP共)

出 所 神戸海上保安部



## ★29年712項 徳島小松島港付近 ボーリング作業等

和田ノ鼻南東方において、潜水士による磁気探査作業及びスパッド台船によるボーリング作業が実施される。

期 間 平成29年8月14日～9月30日(予備日10月1日～31日) 日出～日没

区 域 下記2地点付近

(1) 34-00-35N 134-38-14E

(2) 34-00-28N 134-38-26E

備 考 磁気探査作業中は、作業区域を示す浮標が設置され、警戒船が配備される  
ボーリング作業中は、区域内にスパッド台船が停泊し、檣頂部に赤旗、台船の四隅に  
黄色標識灯が設置される

海 図 W1126

出 所 徳島小松島港長

