



# 五管区水路通報第36号

## 810項-829項

平成29年9月15日

※本通報に使用している経度、緯度は世界測地系(WGS-84)に基づいています。

第810項	本州南岸	潮岬西方	射撃訓練
第811項	四国南岸	土佐湾	射撃訓練
第812項	本州南岸	新宮港	標識灯消灯
第813項	本州南岸	新宮港南方、宇久井港	灯付浮標消灯
第814項	大阪湾		救難訓練
第815項	阪神港	神戸区、第1区	ドック設置工事
第816項	阪神港	神戸区、第2区	防波堤撤去工事
第817項	阪神港	神戸区、第2区	取水口整備作業
第818項	阪神港	神戸区、第2区	海上行事
第819項	阪神港	神戸区、第4区	潜水作業
第820項	阪神港	神戸区、第5区	機器試験
第821項	明石海峡	明石海峡航路	海上作業等
第822項	播磨灘		水深減少
第823項	東播磨港		防波堤延長等
第824項	東播磨港		船揚場改修工事等
第825項	姫路港	東区及び付近	養殖施設設置
第826項	相生港南方		動作試験
第827項	徳島小松島港付近		養殖施設設置
第828項	徳島小松島港	小松島区、第3区	小型船舶実技講習
第829項	四国南岸	室戸岬港	海上行事

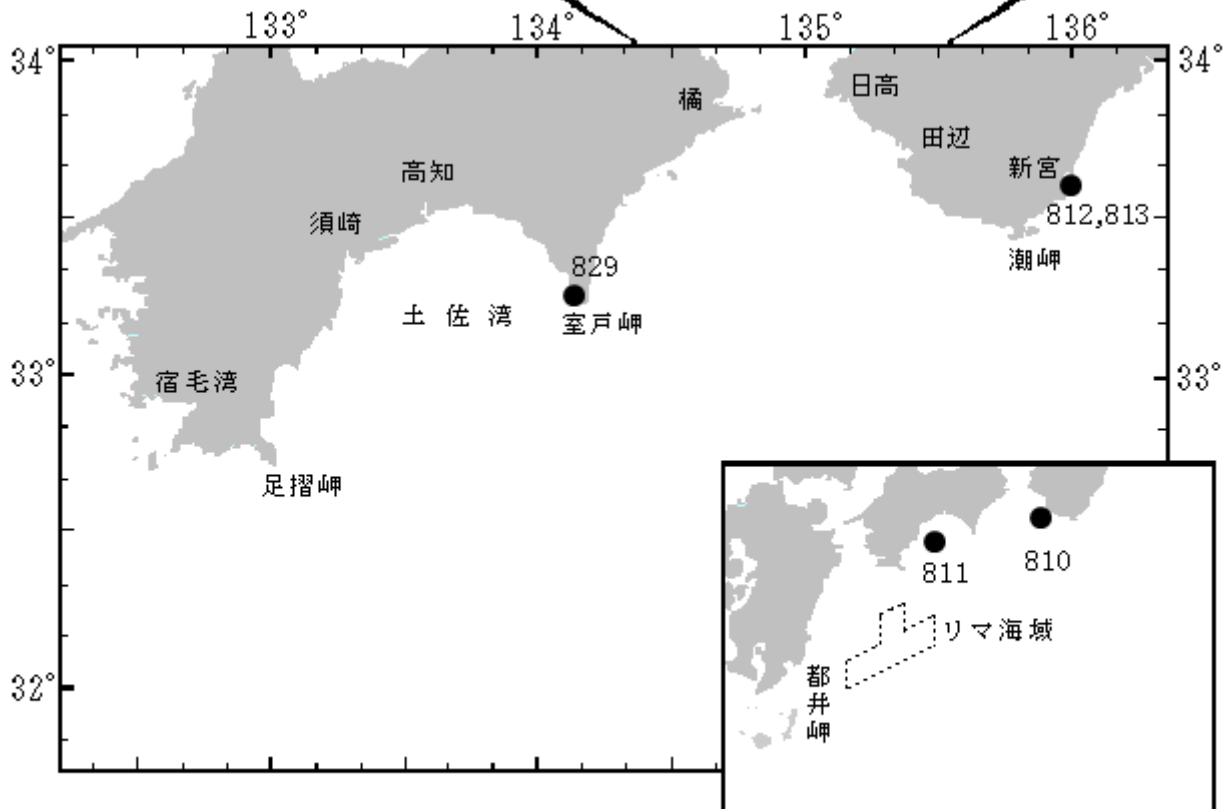
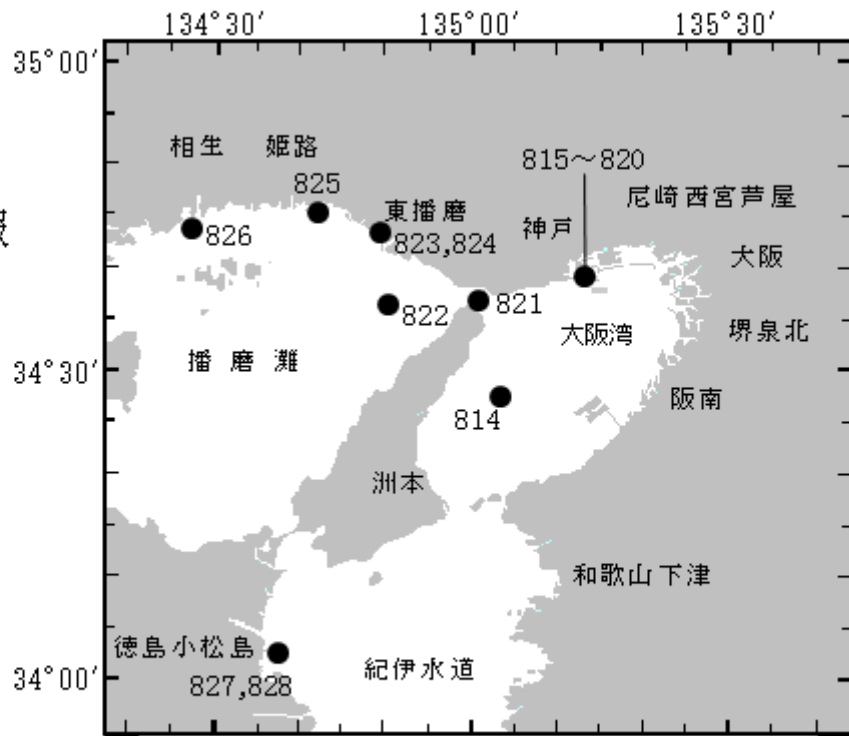
※海図の改補(小改正)のお知らせ(海上保安庁水路通報第36号(平成29年9月8日発行)掲載分)

今週は、五管区内の小改正通報はありません。

五管区水路通報

第36号

索引図



※項数は、太平洋で実施される訓練から先に付与します。

※五管区水路通報に関するお問合せはこちらまで  
〒650-8551 神戸市中央区波止場町1-1  
第五管区海上保安本部海洋情報部監理課情報係  
TEL:078-391-6651(内線2515、2516)  
FAX:078-332-6307(自動受信)

※五管区水路通報提供サービス  
FAX: 078-332-6307……最新号(ポーリング受信方式)  
インターネット: URL <http://www1.kaiho.mlit.go.jp/KAN5/tuho/tuho2.htm>

## ★29年810項 本州南岸 — 潮岬西方 射撃訓練

潮岬西方において、巡視船による射撃訓練が実施される。

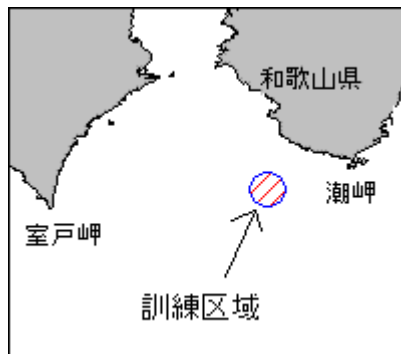
期 間 平成29年9月26日 0800~1300

区 域 33-20N 135-20E を中心とする半径5海里の円内海域

備 考 訓練参加船は「UY」及び「NE4」旗を掲揚、紅色閃光灯を点灯

海 図 W77 (JP共)

出 所 五本部警備救難部



## ★29年811項 四国南岸 — 土佐湾 射撃訓練

土佐湾において、巡視船による射撃訓練が実施される。

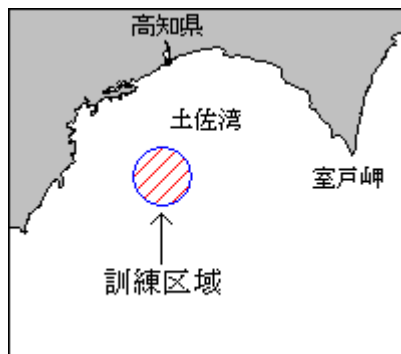
期 間 平成29年9月21日 0900~1700

区 域 33-10.8N 133-33.0E を中心とする半径5海里の円内区域

備 考 巡視船は「UY」及び「NE4」旗を掲揚、紅色閃光灯を点灯

海 図 W108 (JP共)

出 所 五本部警備救難部



## ★29年812項 本州南岸 — 新宮港 標識灯消灯

新宮港において、南防波堤先端に設置されている綠色標識灯が消灯している。

位 置 33-39-54.6N 135-59-13.0E

海 図 W46 (分図「新宮港及付近」)

出 所 田辺海上保安部



★29年813項 本州南岸 — 新宮港南方、宇久井港 灯付浮標消灯

宇久井港において、赤色灯付浮標が消灯している。

位置 33-39-15.3N 135-58-41.6E

海図 W46 (分図「新宮港及付近」)

出所 田辺海上保安部



★29年814項 大阪湾 救難訓練

大阪湾において、巡視船艇及び航空機による救難訓練が実施される。

期間 平成29年9月28日 0900~1300

区域 下記5地点により囲まれる区域

(1) 34-33.0N 135-02.0E

(2) 34-33.0N 135-07.5E

(3) 34-22.0N 135-07.5E

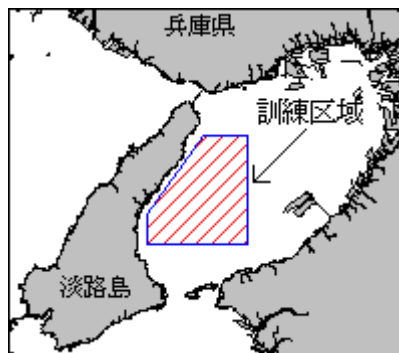
(4) 34-22.0N 134-55.0E

(5) 34-25.0N 134-55.0E

備考 巡視船艇は「UY」旗を掲揚

海図 W150A (JP共)

出所 五本部警備救難部



★29年815項 阪神港 — 神戸区、第1区 ドック設置工事

五管区水路通報29年33号750項関連

三菱重工業第3岸壁西側において、潜水土・クレーン付台船等によるドック設置工事が実施される。

期間 平成29年9月25日~平成30年2月28日 (予備日3月1日~24日) 日出~日没

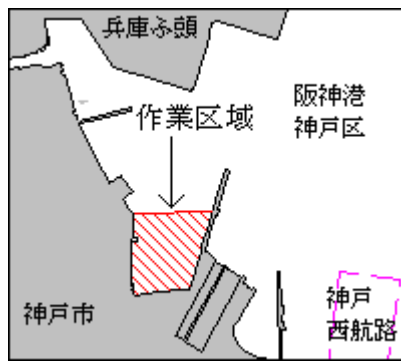
区域 34-39-24N 135-10-55E 付近

備考 潜水作業中は区域を示す浮標が設置される

作業中は警戒船が配備される

海図 W101A (JP共) - W101B (JP共)

出所 阪神港長



## ★29年816項 阪神港 — 神戸区、第2区 防波堤撤去工事

第6南防波堤において、潜水士・起重機船等による防波堤撤去工事が実施される。

期間 平成29年9月19日～平成30年2月28日（予備日3月1日～9日）日出～日没

区域 下記4地点により囲まれる区域

(1) 34-40-00.9N 135-14-36.9E

(2) 34-40-07.1N 135-14-46.9E

(3) 34-39-55.6N 135-14-57.3E

(4) 34-39-49.8N 135-14-47.9E

備考 撤去作業の進捗状況に併せてケーソン上に標識灯が設置される  
上記区域内に汚濁防止膜が設置され、灯付浮標び標識灯で明示される  
夜間停泊時には作業船の四隅及びアンカー位置に標識灯が設置される  
作業中は警戒船が配備される

海図 W101A(JP共)

出所 阪神港長



## ★29年817項 阪神港 — 神戸区、第2区 取水口整備作業

神戸製鋼所KS1,2岸壁前面において、潜水士・クレーン付台船等による取水口設備の一部取り外し作業が実施される。

期間 平成29年9月30日～10月2日（予備日3日～10日）日出～日没

区域 34-42-02N 135-14-23E 付近

備考 クレーン付台船のアンカーワイヤー海面下11mの位置を示す黄色球形浮標が設置される  
作業中は警戒船が配備される

海図 W101A(JP共)

出所 阪神港長



★29年818項 阪神港 — 神戸区、第2区 海上行事

生田川河口付近において、ボートの体験乗船が実施される。

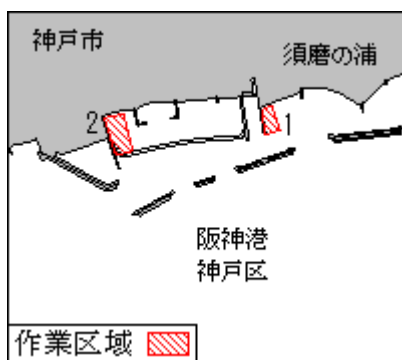
期 間 平成29年10月1日 0830～1200  
区 域 34-41-32N 135-12-23E 付近  
備 考 区域を示す浮標が2基設置される  
行事中は警戒船が配備される  
海 図 W101A(JP共)～W101B(JP共)  
出 所 阪神港長



★29年819項 阪神港 — 神戸区、第4区 潜水作業

須磨の浦において、潜水士による海底の耕うん作業が実施される。

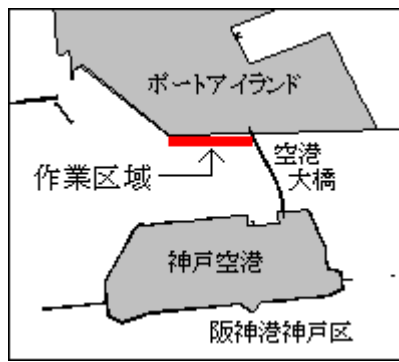
期 間 平成29年9月16日 1400～1640、18日 0900～1300 (予備日17日、23日、24日 1100～1600)  
区 域 下記2地点付近  
(1) 34-38-27N 135-06-59E  
(2) 34-38-26N 135-06-39E  
備 考 作業位置を示す黄色浮標が設置される  
作業中は警戒船が配備される  
海 図 W101B(JP共)  
出 所 阪神港長



★29年820項 阪神港 — 神戸区、第5区 機器試験

空港大橋西方において、作業船による音波探査の機器試験が実施される。

期 間 平成29年9月27日、28日 (予備日29日～10月5日) 日出～日没  
位 置 34-38-58N 135-13-23E 付近  
備 考 観測機器の曳航(曳航長15m)を伴う  
作業中は警戒船が配備される  
海 図 W101A(JP共)～W101B(JP共)  
出 所 阪神港長



★29年821項 明石海峡 — 明石海峡航路 海上作業等

明石海峡航路において、灯浮標に測量船「うずしお」(30トン)を接舷しての作業及び海洋調査が実施される。  
 期間 平成29年9月28日、29日(予備日30日~10月13日)0830~日没

1、海上作業

位置1 明石海峡航路中央第2号灯浮標(灯台表第1巻3718)(34-37.4N 135-00.6E)

位置2 明石海峡航路中央第3号灯浮標(灯台表第1巻3719)(34-36.1N 135-02.9E)

2、海洋調査

区域 上記2地点を結ぶ線上付近

備考 測量船は白紅白のえん尾旗を掲揚

海図 W131(JP共)

出所 五本部海洋情報部



★29年822項 播磨灘 水深減少

播磨灘において、水深が海図記載より約2~4m減少している。

区域 下記3地点を結ぶ線上付近

(1) 34-36-35N 134-52-16E

(2) 34-36-27N 134-52-00E

(3) 34-36-08N 134-51-42E

海図 W131(JP共)

出所 五本部海洋情報部



## ★29年823項 東播磨港 防波堤延長等

別府公共ふ頭南東方の防波堤が延長され、黄色標識灯が先端に移設されている。  
また突堤の先端を示す黄色標識灯が存在する。

### 1、防波堤延長

区域 下記2地点を結ぶ線上

(1) 34-43-08.3N 134-50-46.0E

(2) 34-43-07.5N 134-50-46.0E (防波堤上)

### 2、標識灯

位置 下記2地点

(3) 上記(1)地点

(4) 34-42-55.0N 134-50-43.2E (突堤上)

海図 W107 (JP共)

出所 五本部海洋情報部



## ★29年824項 東播磨港 船揚場改修工事等

五管区水路通報 28年11号293項関連

法華山谷川において、潜水士・起重機船等による船揚場改修工事及び仮設棧橋撤去工事が実施されている。

期間 平成29年9月20日まで (予備日21日~29日) 日出~日没

### 1、船揚場改修工事

区域 34-45-54N 134-47-14E 付近

### 2、仮設棧橋撤去工事

区域 34-45-50N 134-47-04E 付近

海図 W107 (JP共)

出所 東播磨港長





## ★29年825項 姫路港 ー 東区及び付近 養殖施設設置

姫路港東側において、海苔養殖施設及び区域を示す黄色灯付浮標が設置される。

期 間 平成29年9月25日～平成30年4月30日

区 域 下記4地点により囲まれる区域

(1) 34-45-11N 134-42-50E

(2) 34-45-02N 134-43-40E

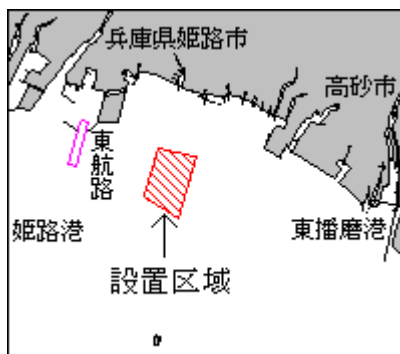
(3) 34-43-50N 134-43-22E

(4) 34-44-14N 134-42-37E

備 考 起重機船による灯付浮標の設置作業が平成29年9月25日(予備日26日～10月2日)の日出～日没の間実施される

海 図 W134A-W1113

出 所 姫路港長



## ★29年826項 相生港南方 動作試験

相生港南方において、デッキバージ(長さ110m、幅32m)の動作試験が実施される。

期 間 平成29年9月20日～27日 0800～1700

区 域 34-43.3N 134-26.9Eを中心とする半径1kmの円内区域

備 考 夜間は区域東方(34-43.3N 134-28.5E付近)に錨泊する  
試験中は警戒船が配備される

海 図 W1113

出 所 姫路海上保安部



## ★29年827項 徳島小松島港付近 養殖施設設置

吉野川河口付近において、海苔養殖施設及び黄色灯付浮標が設置される。

期 間 平成29年10月1日～平成30年4月25日

区 域 下記4地点により囲まれる区域

(1) 34-04-37N 134-37-02E

(2) 34-04-35N 134-37-10E

(3) 34-04-05N 134-36-57E

(4) 34-04-07N 134-36-45E

海 図 W1126

出 所 徳島小松島港長



★29年828項 徳島小松島港 — 小松島区、第3区 小型船舶実技講習

弁天島北方において、小型船舶実技講習が実施される。

期 間 平成29年9月20日～22日（予備日23日）日出～日没

区 域 34-00-07N 134-36-37E 付近

備 考 区域内に蛇行コースを示す黄色浮標が3基設置される

海 図 W1126

出 所 徳島小松島港長



★29年829項 四国南岸 — 室戸岬港 海上行事

室戸岬港において、トライアスロン大会(水泳)が実施される。

期 間 平成29年9月30日 1230～1338

区 域 33-16-00N 134-09-38E 付近

備 考 行事当日0600～1700の間、区域を示す浮標及びロープが設置される

海 図 W1140

出 所 高知海上保安部

