



海上保安制度創設70周年

五管区水路通報第9号

178項-193項

平成30年3月9日

※本通報に使用している経度、緯度は世界測地系(WGS-84)に基づいています。

第178項	四国南岸	足摺岬南方(リマ海域)	射撃訓練
第179項	本州南岸	潮岬南方至室戸岬南方	潜航調査
第180項	本州南岸	潮岬北西方、和深埼	乗揚げ船存在
第181項	本州南岸	潮岬北西方、和深埼	油抜き取り作業
第182項	紀伊水道	由良港	防波堤築造工事
第183項	和歌山下津港	外港	ヨットレース
第184項	阪南港	第3区	水上オートバイ競技会
第185項	阪神港	大阪区、第4区	信号所現状変更
第186項	阪神港	神戸区、第1区及び第2区	潜水作業
第187項	阪神港	神戸区、第2区及び第3区	水路測量
第188項	阪神港	神戸区、第3区	小型船舶実技講習
第189項	淡路島	岩屋港	水路測量
第190項	明石海峡	明石港	船舶撤去作業
第191項	紀伊水道	富岡港及び付近	水路測量
第192項	四国南岸	牟岐港	防波堤補強工事
第193項	四国南岸	高知港南西方、宇佐港	水路測量等
第194項	四国南岸	宿毛湾、柏島	灯台改修工事

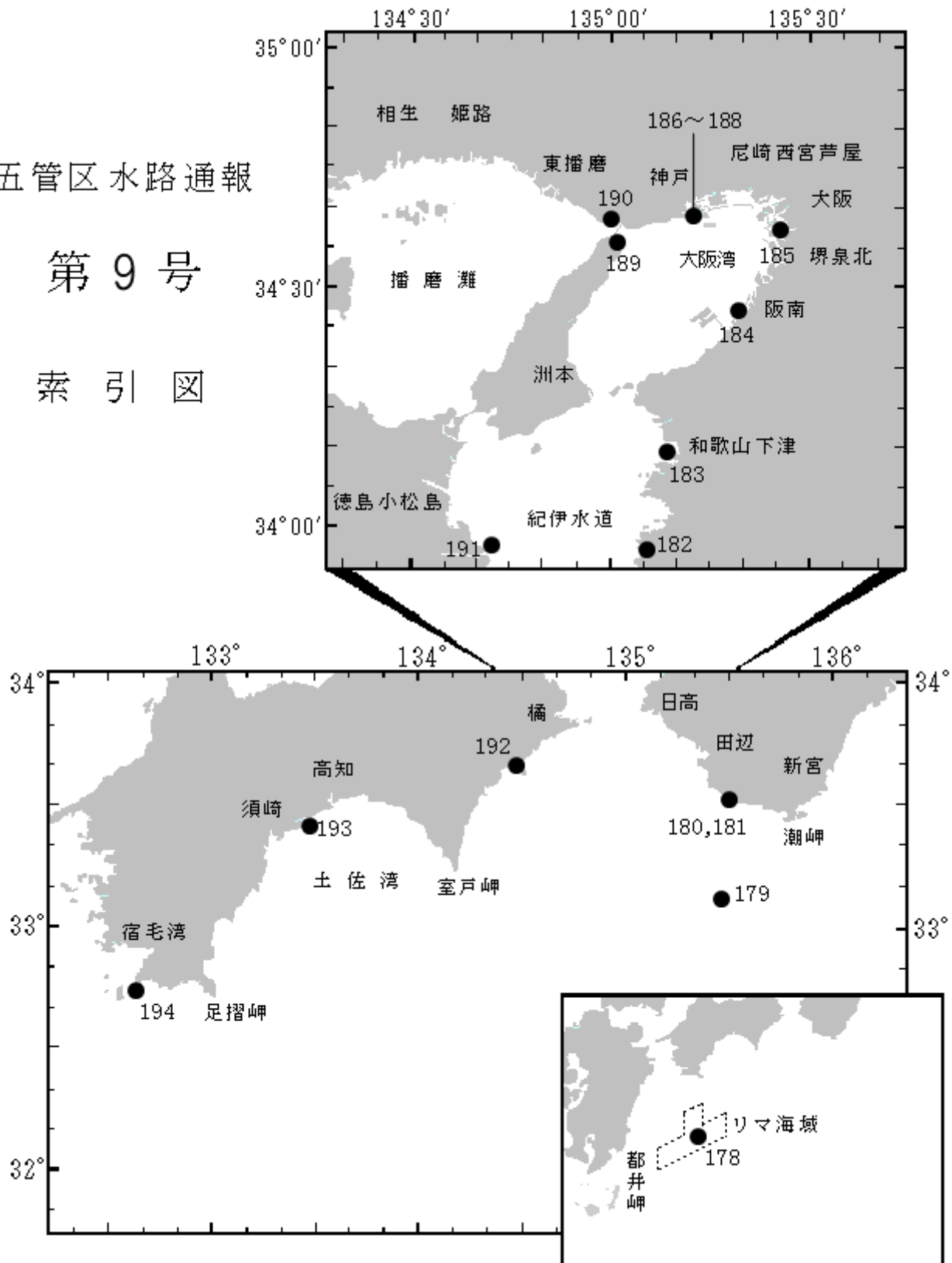
※海図の改補(小改正)のお知らせ(海上保安庁水路通報第8号(平成30年3月2日発行)掲載分)

海域	改正内容	該当海図	項数	五管区水路通報の項数
姫路港	水深等について(補正図)	W134B(JP 共)	119	-----

五管区水路通報

第9号

索引図



※項数は、太平洋で実施される訓練から先に付与します。

※五管区水路通報に関するお問合せはこちらまで
〒650-8551 神戸市中央区波止場町1-1
第五管区海上保安本部海洋情報部監理課情報係
TEL:078-391-6651(内線2515、2516)
FAX:078-332-6307(自動受信)

※五管区水路通報提供サービス
FAX: 078-332-6307……最新号(ポーリング受信方式)
インターネット: URL <http://www1.kaiho.mlit.go.jp/KAN5/tuho/tuho2.htm>

★30年178項 四国南岸 — 足摺岬南方(リマ海域) 射撃訓練

自衛艦及び航空機による水上射撃及び対空射撃訓練が実施される。

期間 平成30年3月22日(予備日23日)0600~1800

区域 下記6地点により囲まれる区域

(1) 31-48-13N 133-29-51E

(2) 31-42-13N 133-29-51E

(3) 31-28-13N 132-59-51E

(4) 31-36-13N 132-59-51E

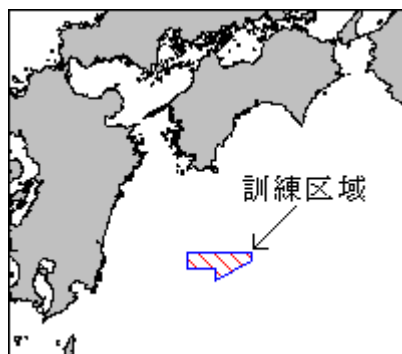
(5) 31-36-13N 132-37-51E

(6) 31-48-13N 132-37-51E

備考 射撃訓練は、上記区域に船舶・航空機が存在しないことを確認しながら実施される

海図 W157

出所 防衛省海上幕僚監部



★30年179項 本州南岸 — 潮岬南方至室戸岬南方 潜航調査

潮岬南方から室戸岬南方において、調査研究船「新青丸」(1,635トン)及び無人探査機「ハイパードルフィン」による潜航調査が実施される。

期間 平成30年3月15日~30日

区域 下記7地点付近

(1) 33-05.8N 135-47.8E を中心とする半径10海里の円内

(2) 32-52.5N 135-45.1E を中心とする半径8海里の円内

(3) 33-08.9N 135-26.0E を中心とする半径8海里の円内

(4) 32-55.0N 135-14.1E を中心とする半径8海里の円内

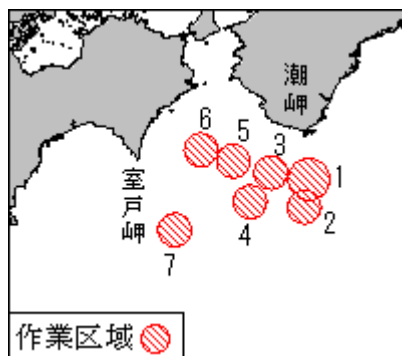
(5) 33-14.5N 135-04.5E を中心とする半径8海里の円内

(6) 33-19.8N 134-46.1E を中心とする半径8海里の円内

(7) 32-41.5N 134-31.0E を中心とする半径8海里の円内

海図 W1072

出所 海洋研究開発機構



★30年180項 本州南岸 ー 潮岬北西方、和深埼 乗揚げ船存在

和深埼付近において、乗揚げ船（押船、138トン及び台船、3,400トン）が存在する。

区域 33-31-05N 135-30-44E 付近
海図 W77(JP共)ーW93(JP共)
出所 田辺海上保安部



★30年181項 本州南岸 ー 潮岬北西方、和深埼 油抜き取り作業

五管区水路通報30年9号180項関連

和深埼付近において、潜水土・スパッド式台船等による乗揚げ船の油抜き取り作業が実施される。

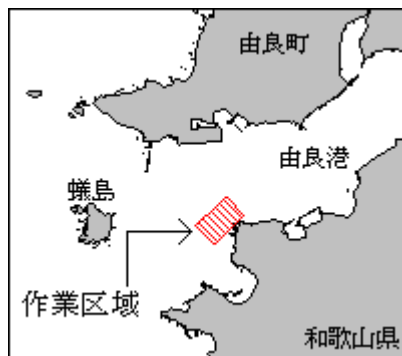
期間 平成30年3月9日～17日
区域 33-31-05N 135-30-44E 付近
備考 警戒船が配備される
海図 W77(JP共)ーW93(JP共)
出所 田辺海上保安部



★30年182項 紀伊水道 ー 由良港 防波堤築造工事

由良港において、潜水土・ガット船等による防波堤築造工事が実施されている。

期間 平成30年4月15日まで（予備日16日～25日）日出～日没
区域 下記4地点により囲まれる区域
(1) 33-57-05.0N 135-05-16.6E
(2) 33-56-59.1N 135-05-23.3E
(3) 33-56-50.2N 135-05-12.0E
(4) 33-56-56.1N 135-05-05.3E
備考 区域を示す黄色灯付浮標6基が設置される
区域内に汚濁防止柵が設置され、黄色標識灯で明示される
作業中は警戒船が配備される
海図 W97
出所 和歌山海上保安部



★30年183項 和歌山下津港 — 外港 ヨットレース

和歌浦湾において、ウィンドサーフィン及び小型ヨットによるレース(30艇)が実施される。

期 間 平成30年3月24日～26日 0900～1700

区 域 下記9地点により囲まれる区域

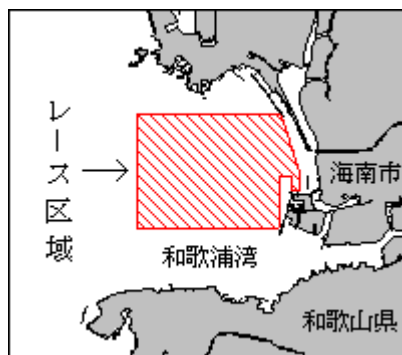
- (1) 34-10-36N 135-10-19E
- (2) 34-09-51N 135-10-38E
- (3) 34-09-38N 135-10-38E
- (4) 34-09-38N 135-10-34E
- (5) 34-09-51N 135-10-34E
- (6) 34-09-51N 135-10-19E
- (7) 34-09-09N 135-10-19E
- (8) 34-09-09N 135-08-06E
- (9) 34-10-36N 135-08-06E

備 考 上記区域内に浮標が5基設置される

レース中は警戒船が配備される

海 図 W1144 (JP共) - W1145 - W1143

出 所 和歌山下津港長



★30年184項 阪南港 — 第3区 水上オートバイ競技会

二色の浜沖において、水上オートバイの競技会が実施される。

期 間 平成30年3月24日 1000～1600

25日 1000～1500

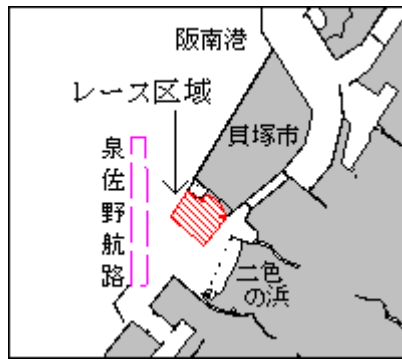
区 域 34-26.7N 135-19.7E 付近

備 考 23日0800～25日1600の間、区域明示用の黄色標識灯及びコースを示す浮標が設置される

競技中は警戒船が配備される

海 図 W1141 (JP共)

出 所 阪南港長



★30年185項 阪神港 — 大阪区、第4区 信号所現状変更

下記のとおり、南港信号所(34-37-20N 135-25-20E)は閃光を用いた信号及び形象物を用いた信号から、信号版による電光文字を用いた信号に変更となる。

期間 平成30年3月15日 1000頃
 備考 管制船等、船舶の航行状況を判断し、切替を行うため、上記時刻より若干遅れることがある
 海図 W123(JP共)－W1146(JP共)－W1103(JP共)
 出所 平成30年国土交通省令第11号(30.3.8)

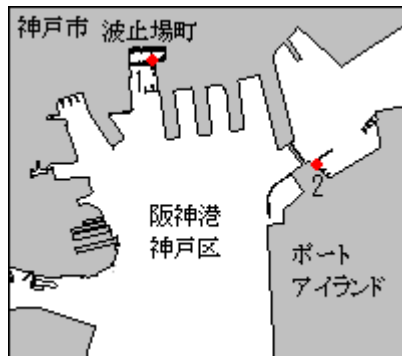


★30年186項 阪神港 — 神戸区、第1区及び第2区 潜水作業

波止場町地先及び港島3丁目地先において、潜水士による浮棧橋及びバージの点検作業が実施される。

期間 平成30年3月15日(予備日16日、17日) 日出～日没
 区域 下記2地点付近
 (1) 34-41-05N 135-11-31E
 (2) 34-40-40N 135-12-20E

備考 作業中は警戒船が配備される
 海図 W101A(JP共)－W101B(JP共)
 出所 阪神港長



★30年187項 阪神港 — 神戸区、第2区及び第3区 水路測量

五管区水路通報 29年50号1181項削除、30年8号163項関連
六甲アイランド南西側において、水路測量が期間を延長して実施されている。

- 期 間 平成30年4月20日まで（予備日含む）
区 域 下記10地点を結ぶ線及び陸岸により囲まれる区域
- (1) 34-40-45.3N 135-15-58.9E（岸線上）
 - (2) 34-40-43.8N 135-16-01.3E
 - (3) 34-40-29.8N 135-16-03.5E
 - (4) 34-40-27.0N 135-15-37.3E
 - (5) 34-40-18.7N 135-15-21.8E
 - (6) 34-40-06.5N 135-15-12.2E
 - (7) 34-40-35.6N 135-14-51.7E
 - (8) 34-40-42.0N 135-14-54.6E
 - (9) 34-40-43.9N 135-15-11.9E
 - (10) 34-40-41.4N 135-15-15.8E（岸線上）

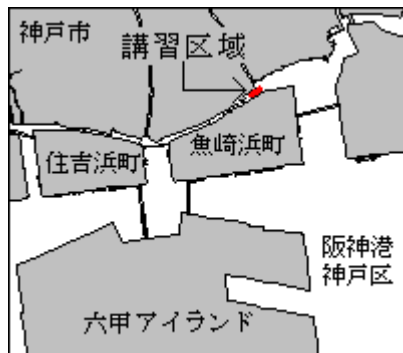
備 考 測量船は白紅白のえん尾旗を掲揚
海 図 W101A(JP共)
出 所 阪神港長



★30年188項 阪神港 — 神戸区、第3区 小型船舶実技講習

東神戸フェリーふ頭西方において、小型船舶実技講習が実施される。

- 期 間 平成30年3月23日、25日 0800～日没
区 域 34-42-41N 135-16-56E 付近
備 考 区域内に蛇行コースを示す橙色球形浮標が3基設置される
海 図 W101A(JP共)
出 所 阪神港長



★30年189項 淡路島 — 岩屋港 水路測量

岩屋漁港において、水路測量が実施される。

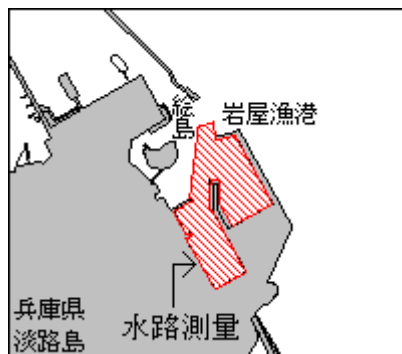
期間 平成30年3月13日～16日のうち2日間 0800～日没

区域 34-35-20N 135-01-20E 付近

備考 測量船は白紅白のえん尾旗を掲揚

海図 W1217 (岩屋港)

出所 第五管区海上保安本部、神戸海上保安部



★30年190項 明石海峡 — 明石港 船舶撤去作業

内港泊地において、スパッド式起重機船による船舶の撤去作業が実施される。

期間 平成30年3月19日 (予備日20日～31日) 日出～日没

区域 下記2地点付近

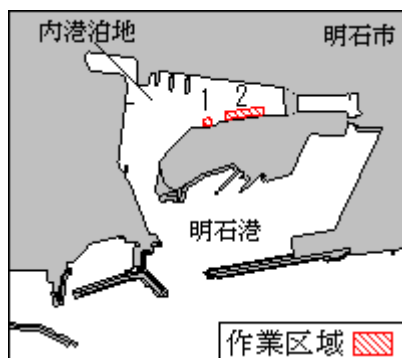
(1) 34-38-40N 134-59-29E

(2) 34-38-40N 134-59-32E

備考 作業中は警戒船が配備される

海図 W1217 (明石港)

出所 神戸海上保安部



★30年191項 紀伊水道 — 富岡港及び付近 水路測量

那賀川河口及び付近において、水路測量が実施される。

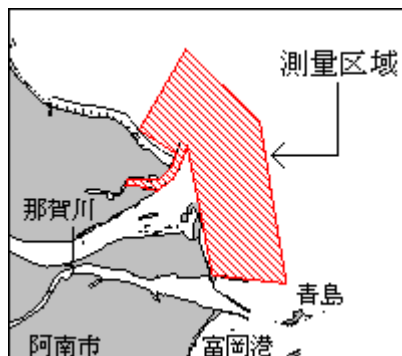
期間 平成30年3月20日～5月20日のうち10日間

区域 33-57.0N 134-42.4E 付近 (付図参照)

備考 測量船は白紅白のえん尾旗を掲揚

海図 W1147-W150C (JP共)

出所 五本部海洋情報部



★30年192項 四国南岸 ー 牟岐港 防波堤補強工事

五管区水路通報 29年 45号 1081 項削除

西防波堤周辺において、潜水士・起重機船による防波堤補強工事が期間を延長して実施されている。

期 間 平成30年6月6日まで 日出～日没

区 域 下記8地点により囲まれる区域

- (1) 33-39-53N 134-25-07E
- (2) 33-39-52N 134-25-15E
- (3) 33-39-47N 134-25-19E
- (4) 33-39-47N 134-25-22E
- (5) 33-39-41N 134-25-26E
- (6) 33-39-37N 134-25-18E
- (7) 33-39-40N 134-25-15E
- (8) 33-39-41N 134-25-06E

備 考 作業中は警戒船が配備される

海 図 W59 (分図「牟岐港」)

出 所 徳島海上保安部



★30年193項 四国南岸 ー 高知港南西方、宇佐港 水路測量等

宇佐港において、水路測量及び潜水調査作業が実施される。

期 間 平成30年3月12日～16日 (予備日17日～24日) 日出～日没

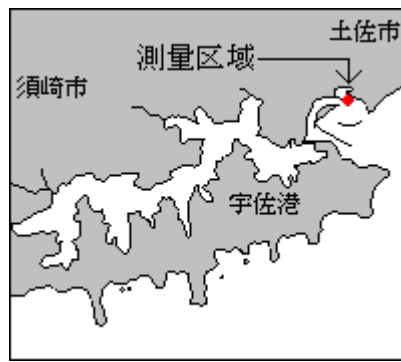
区 域 33-26-56N 133-27-01E 付近

備 考 測量船は白紅白のえん尾旗を掲揚

潜水作業中は警戒船が配備される

海 図 W108 (JP共)

出 所 五本部海洋情報部、高知海上保安部



★30年194項 四国南岸 — 宿毛湾、柏島 灯台改修工事

柏島港口灯台(灯台表第1巻3116)(32-46.4N 132-37.7E)において、灯台の改修工事が実施されている。

期 間 平成30年3月16日まで

備 考 工事中は灯塔の塗色が灰色に変更され、周囲には足場が組まれる

海 図 W151(JP共)-W108(JP共)-W1220(JP共)

出 所 五本部交通部

