



海上保安制度創設70周年

五管区水路通報第13号

288項-302項

平成30年4月6日

※本通報に使用している経度、緯度は世界測地系(WGS-84)に基づいています。

第288項	四国南岸	足摺岬南方(リマ海域)	射撃訓練
第289項	紀伊水道南方		射撃訓練
第290項	本州南岸	潮岬南西方	浮魚礁施設灯廃止
第291項	紀伊水道	由良港及び付近	流速計設置等
第292項	阪神港	大阪区、第3区	護岸築造工事
第293項	阪神港	大阪区、第3区	護岸完成
第294項	阪神港	尼崎西宮芦屋区、第1区	棧橋撤去
第295項	阪神港	尼崎西宮芦屋区、第2区	ヨットレース
第296項	阪神港	神戸区、第1区	橋脚点検作業
第297項	阪神港	神戸区、第3区	小型船舶実技講習
第298項	相生港東方	室津湾	物揚場改修工事
第299項	淡路島	富島港北東方	護岸完成
第300項	紀伊水道	今切港	護岸改修工事
第301項	四国南岸	室戸岬北北東方	水路測量
第302項	船舶通航信号所一時業務休止		

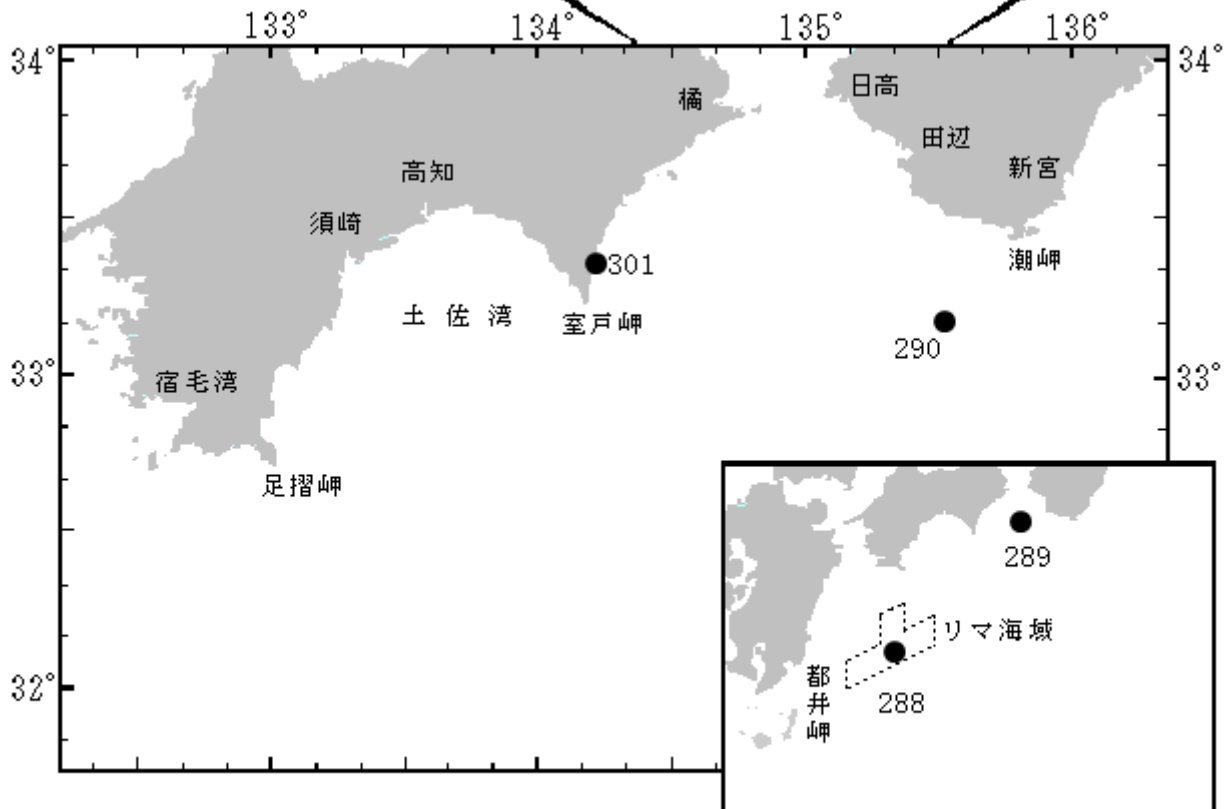
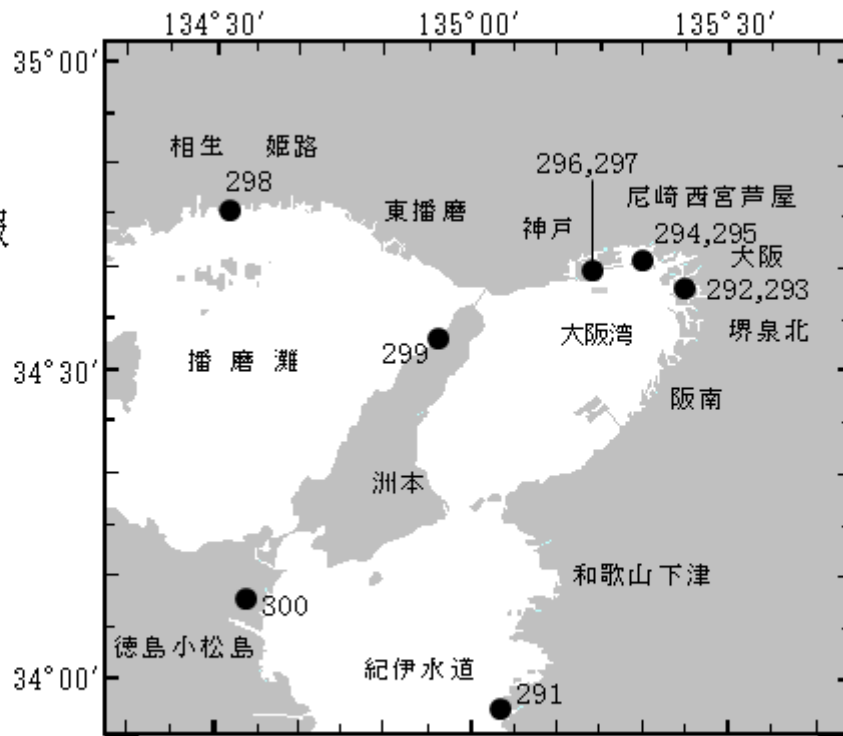
※海図の改補(小改正)のお知らせ(海上保安庁水路通報第12号(平成30年3月30日発行)掲載分)

今週は、五管区内の小改正通報はありません。

五管区水路通報

第13号

索引図



※項数は、太平洋で実施される訓練から先に付与します。

※五管区水路通報に関するお問合せはこちらまで
〒650-8551 神戸市中央区波止場町1-1
第五管区海上保安本部海洋情報部監理課情報係
TEL:078-391-6651(内線2515、2516)
FAX:078-332-6307(自動受信)

※五管区水路通報提供サービス
FAX: 078-332-6307……最新号(ポーリング受信方式)
インターネット: URL <http://www1.kaiho.mlit.go.jp/KAN5/tuho/tuho2.htm>

★30年288項 四国南岸 ー 足摺岬南方(リマ海域) 射撃訓練

自衛艦及び航空機による水上射撃、対空射撃及び対潜ロケット射撃訓練が実施される。

期間 平成30年4月17日(予備日18日、19日)0600~1800

区域 下記6地点により囲まれる区域

(1) 31-48-13N 133-29-51E

(2) 31-42-13N 133-29-51E

(3) 31-28-13N 132-59-51E

(4) 31-36-13N 132-59-51E

(5) 31-36-13N 132-37-51E

(6) 31-48-13N 132-37-51E

備考 射撃訓練は、上記区域に航空機が存在しないこと、また、射撃海面に船舶等が存在しないことを確認しながら実施される

海図 W157

出所 防衛省海上幕僚監部



★30年289項 紀伊水道南方 射撃訓練

蒲生田岬南方において、自衛隊航空機による水上射撃訓練が実施される。

期間 平成30年4月23日~27日 0700~2100

区域 33-30-12N 134-49-50Eを中心とする半径5海里の円内区域

備考 射撃訓練は、上記区域に航空機が存在しないこと、また、射撃海面に船舶等が存在しないことを確認しながら実施される

海図 W77(JP共)

出所 防衛省海上幕僚監部



★30年290項 本州南岸 ー 潮岬南西方 浮魚礁施設灯廃止

五管区水路通報29年3号60項削除

一時撤去中の江須崎南方浮魚礁施設灯(灯台表第1巻2906.8)(33-13.1N 135-31.3E)及び同浮魚礁は、廃止された。

海図 W77(JP共)

出所 田辺海上保安部



★30年291項 紀伊水道 ー 由良港及び付近 流速計設置等

由良港及び付近において、流速計の設置及び潜水士・作業船による海洋調査が実施されている。

期 間 平成30年5月1日まで（予備日2日～18日）

位 置 下記16地点付近

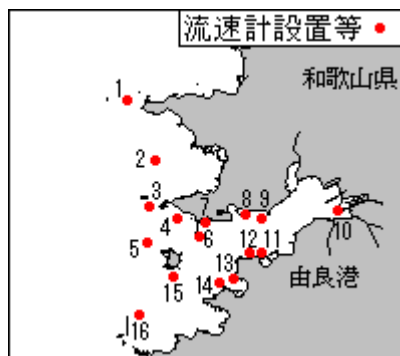
- | | | |
|------|-------------|--------------|
| (1) | 33-57-24.0N | 135-05-39.5E |
| (2) | 33-57-12.1N | 135-04-48.8E |
| (3) | 33-57-22.6N | 135-04-31.3E |
| (4) | 33-56-45.5N | 135-04-28.6E |
| (5) | 33-57-29.6N | 135-06-41.0E |
| (6) | 33-56-59.9N | 135-05-37.5E |
| (7) | 33-56-40.4N | 135-05-06.1E |
| (8) | 33-57-26.1N | 135-05-25.9E |
| (9) | 33-57-21.7N | 135-04-55.0E |
| (10) | 33-56-58.8N | 135-05-31.9E |
| (11) | 33-56-44.3N | 135-05-17.0E |
| (12) | 33-58-40.6N | 135-03-52.2E |
| (13) | 33-58-02.5N | 135-04-14.3E |
| (14) | 33-57-30.1N | 135-04-10.5E |
| (15) | 33-57-07.7N | 135-04-08.1E |
| (16) | 33-56-20.4N | 135-04-00.7E |

備 考 上記(1)～(7)、(12)～(16)地点においては、流速計が設置され、赤白旗付黄色灯付浮標で明示される
潜水作業中は警戒船が配備される

潜水作業中は国際信号旗「A」旗を掲揚

海 図 W97

出 所 和歌山海上保安部



★30年292項 阪神港 — 大阪区、第3区 護岸築造工事

大正区南恩加島町5丁目地先において、潜水士・起重機船等による護岸築造工事が実施されている。

期 間 平成30年5月31日まで（予備日含む） 日出～日没

区 域 34-38-23N 135-27-50E 付近

備 考 区域内に汚濁防止膜が設置される

仮設足場が設置され、標識灯で明示される

作業船のアンカー位置を示す浮標が設置される

夜間停泊時は、作業船の四隅に標識灯、アンカー位置に灯付浮標が設置される

作業中は警戒船が配備される

海 図 W1148

出 所 阪神港長



★30年293項 阪神港 — 大阪区、第3区 護岸完成

天保山運河において、護岸が完成した。

区 域 下記2地点付近

(1) 34-39-10N 135-26-39E

(2) 34-39-04N 135-26-49E

海 図 W1148-W123 (JP共)

出 所 五本部海洋情報部



★30年294項 阪神港 — 尼崎西宮芦屋区、第1区 棧橋撤去

武庫川河口において、棧橋が撤去された。

区 域 34-41-26.9N 135-22-21.8E

海 図 W1107 (JP共)

出 所 五本部海洋情報部



★30年295項 阪神港 — 尼崎西宮芦屋区、第2区 ヨットレース

西宮防波堤北方においてヨットレース(2018兵庫ジュニアオープン選手権 約50艇)が実施される。

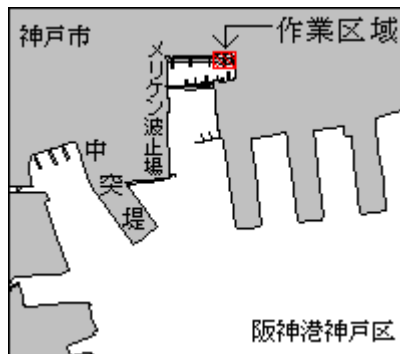
- 期 間 平成30年4月7日、8日 0830~1800
- 区 域 34-41-39N 135-19-03E を中心とする半径700mの円内
- 備 考 区域内にコースを示す浮標が7基設置される
- 海 図 W1107(JP共)~W101A(JP共)
- 出 所 阪神港長



★30年296項 阪神港 — 神戸区、第1区 橋脚点検作業

波止場町地先において、潜水士・リモコンボート等による橋脚点検作業が実施される。

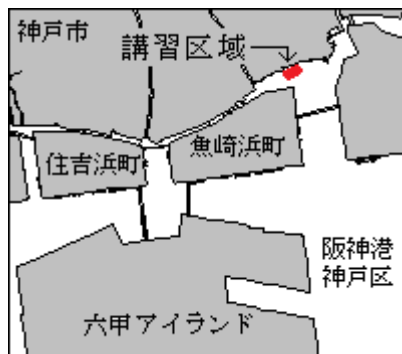
- 期 間 平成30年4月17日、18日(予備日19日、20日) 0900~1700
- 区 域 34-41-08N 135-11-34E 付近
- 備 考 潜水作業中は、国際信号旗「A」旗を掲揚
作業中は警戒船が配備される
- 海 図 W101A(JP共)~W101B(JP共)
- 出 所 阪神港長



★30年297項 阪神港 — 神戸区、第3区 小型船舶実技講習

東神戸フェリーふ頭前面において、小型船舶実技講習が実施される。

期 間 平成30年4月18日（予備日19日～25日）0800～日没
区 域 34-42-49N 135-17-13E 付近
備 考 区域内に蛇行コースを示す球形浮標が3基又は6基設置される
海 図 W101A（JP共）
出 所 阪神港長



★30年298項 相生港東方 — 室津湾 物揚場改修工事

室津漁港において、潜水士・クレーン付台船による物揚場改修工事が実施されている。

期 間 平成30年6月15日まで
区 域 34-46-04N 134-30-16E 付近
備 考 作業中は警戒船が配備される
海 図 W1113
出 所 五本部海洋情報部



★30年299項 淡路島 — 富島港北東方 護岸完成

野島轟木地先において、護岸が完成した。

区 域 34-34-16.0N 134-57-21.5E 付近
備 考 護岸前面には消波ブロックが設置されている
海 図 W131（JP共）
出 所 五本部海洋情報部



★30年300項 紀伊水道 — 今切港 護岸改修工事

加賀須野橋(昇開橋)付近において、クレーン付台船による護岸改修工事が実施されている。

期間 平成30年6月29日まで 日出～日没

区域 34-07-51N 134-34-43E 付近

備考 区域内に汚濁防止フェンスが設置され、灯付浮標で明示される
クレーン付台船の四隅を示す黄色標識灯が設置される
作業中は警戒船が配備される

海図 W1214

出所 徳島海上保安部



★30年301項 四国南岸 — 室戸岬北北東方 水路測量

椎名漁港において、水路測量が実施される。

期間 平成30年4月16日～5月20日のうち3日間

区域 33-19.6N 134-11.9E

備考 測量船は白紅白のえん尾旗を掲揚

海図 W108(JP共)

出所 五本部海洋情報部



★30年302項 船舶通航信号所一時業務休止

回線工事に伴い、江崎船舶通航信号所が行うインターネット・ホームページ、船舶自動識別装置(AIS)(気象に関する情報に限る)による情報提供業務が一時休止される。

期間 平成30年4月13日 0200～0600のうち最大40分間

出所 五本部交通部