



海上保安制度創設70周年

# 五管区水路通報第18号

## 410項-431項

平成30年5月18日

※本通報に使用している経度、緯度は世界測地系(WGS-84)に基づいています。

第410項	四国南岸	足摺岬南方(リマ海域)	射撃訓練
第411項	紀伊水道南方		射撃訓練
第412項	四国南岸	土佐湾	射撃訓練
第413項	本州南岸	日高港	防波堤一部完成
第414項	和歌山下津港	外港	防波堤延長工事
第415項	大阪湾		救難訓練
第416項	阪神港	大阪区、第3区	護岸築造工事
第417項	阪神港	大阪区、第3区	護岸改修工事
第418項	阪神港	大阪区、第3区	水路測量
第419項	阪神港	大阪区、第4区	水深減少
第420項	阪神港	尼崎西宮芦屋区、第2区	ヨットレース
第421項	阪神港	神戸区、第4区	浮棧橋設置工事
第422項	阪神港	神戸区、第6区	潜水調査等
第423項	東播磨港西方		ヨットレース
第424項	姫路港	網干区、第1区	水難救助訓練
第425項	淡路島	富島港北東方	護岸完成
第426項	淡路島	福良港	仮棧橋設置
第427項	紀伊水道	今切港	護岸改修工事
第428項	徳島小松島港及び付近		ヨット練習会
第429項	徳島小松島港	小松島区、第3区	小型船舶実技講習
第430項	紀伊水道	徳島小松島港東方至富岡港	水路測量
第431項	四国南岸	牟岐港	防波堤一部完成等

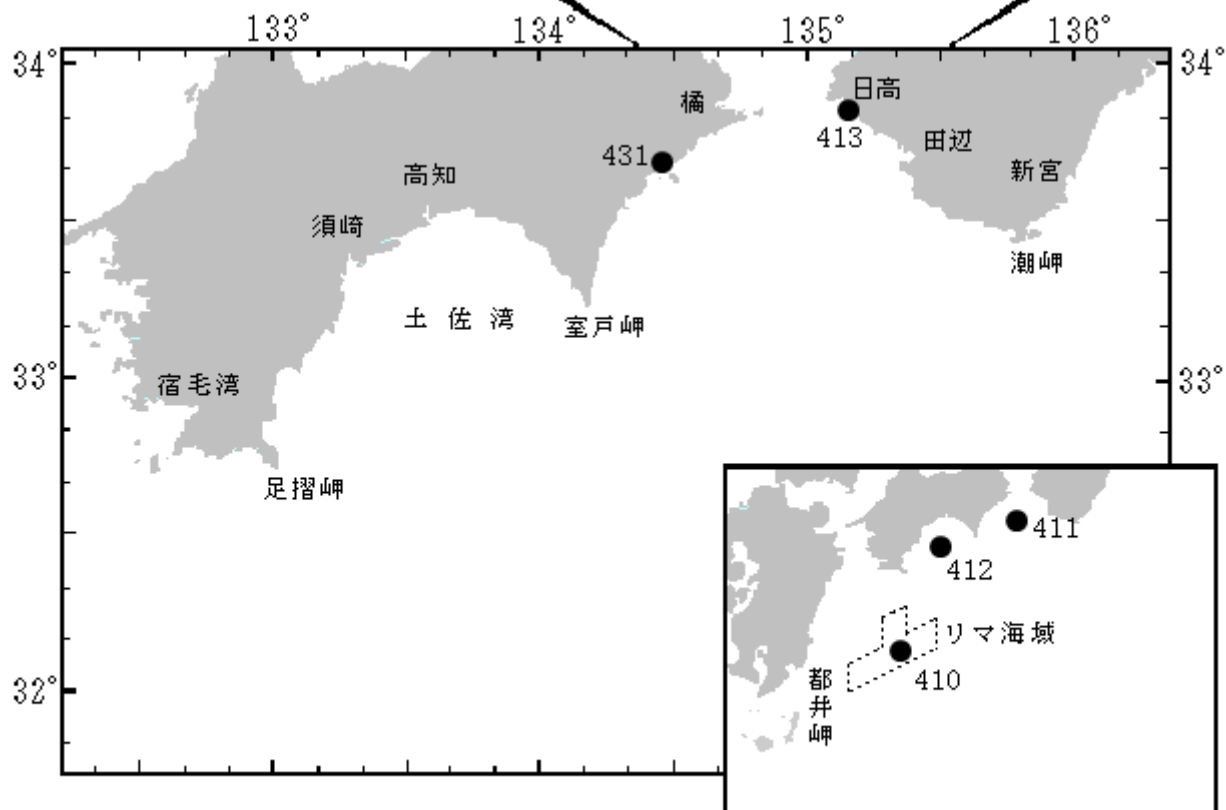
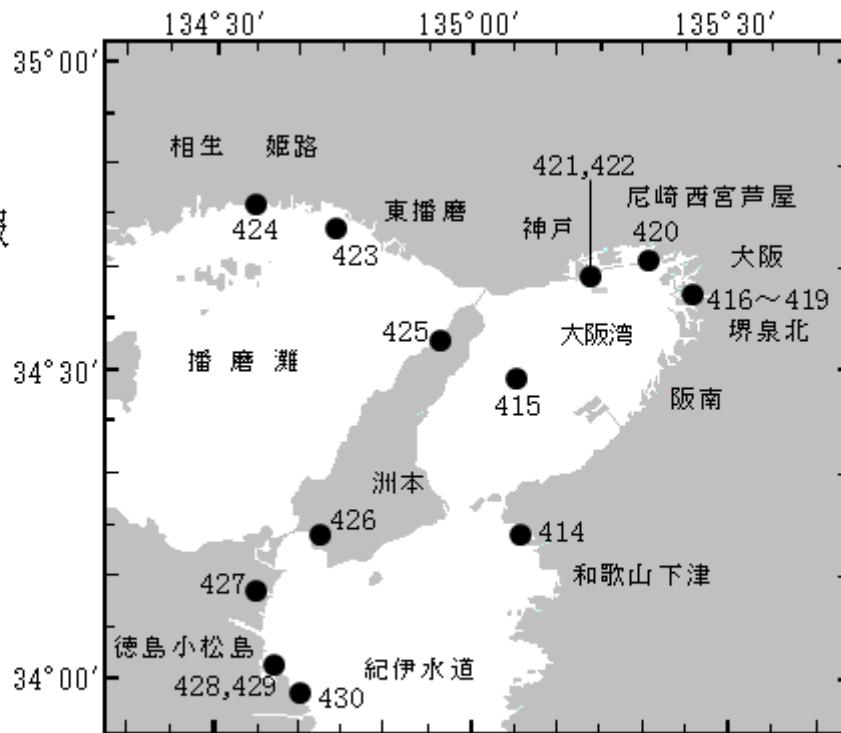
※海図の改補(小改正)のお知らせ(海上保安庁水路通報第18号(平成30年5月11日発行)掲載分)

今週は、五管区内の小改正通報はありません。

五管区水路通報

第18号

索引図



※項数は、太平洋で実施される訓練から先に付与します。

※五管区水路通報に関するお問合せはこちらまで  
〒650-8551 神戸市中央区波止場町1-1  
第五管区海上保安本部海洋情報部監理課情報係  
TEL:078-391-6651(内線2515、2516)  
FAX:078-332-6307(自動受信)

※五管区水路通報提供サービス  
FAX: 078-332-6307……最新号(ポーリング受信方式)  
インターネット: URL <http://www1.kaiho.mlit.go.jp/KAN5/tuho/tuho2.htm>

## ★30年410項 四国南岸 ー 足摺岬南方(リマ海域)

## 射撃訓練

自衛艦による対空射撃訓練が実施される。

期 間 平成30年6月4日(予備日6日)0600~1800

区 域 下記6地点により囲まれる区域

(1) 31-48-13N 133-29-51E

(2) 31-42-13N 133-29-51E

(3) 31-28-13N 132-59-51E

(4) 31-36-13N 132-59-51E

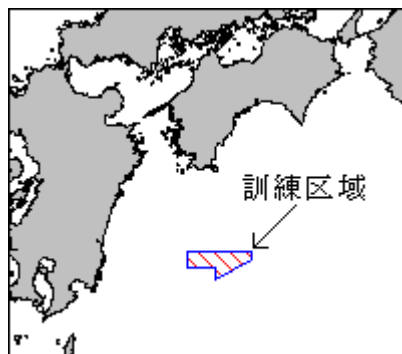
(5) 31-36-13N 132-37-51E

(6) 31-48-13N 132-37-51E

備 考 射撃訓練は、上記区域に航空機が存在しないこと、また、射撃海面に船舶等が存在しないことを確認しながら実施される

海 図 W157

出 所 防衛省海上幕僚監部



## ★30年411項 紀伊水道南方 射撃訓練

蒲生田岬南方において、巡視船による射撃訓練が実施される。

期 間 平成30年5月29日(予備日30日)0730~1700

区 域 33-29.6N 134-48.8Eを中心とする半径5海里の円内区域

備 考 巡視船は「UY」及び「NE4」旗を掲揚、紅色閃光灯を点灯

海 図 W77(JP共)

出 所 五本部警備救難部



## ★30年412項 四国南岸 ー 土佐湾 射撃訓練

土佐湾において、巡視船による射撃訓練が実施される。

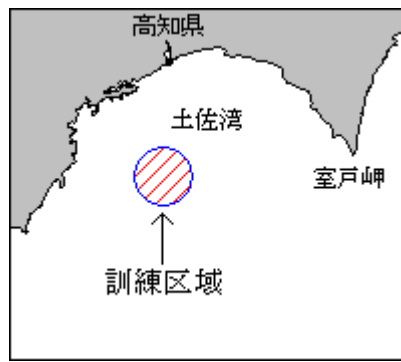
期 間 平成30年5月30日(予備日31日)0800~1700

区 域 33-10.8N 133-33.0Eを中心とする半径5海里の円内区域

備 考 巡視船は「UY」及び「NE4」旗を掲揚、紅色閃光灯を点灯

海 図 W108(JP共)

出 所 五本部警備救難部



★30年413項 本州南岸 — 日高港 防波堤一部完成

五管区水路通報30年11号224項削除

西川において、防波堤の基礎(鋼矢板)が完成した。

区域 下記2地点を結ぶ線上付近

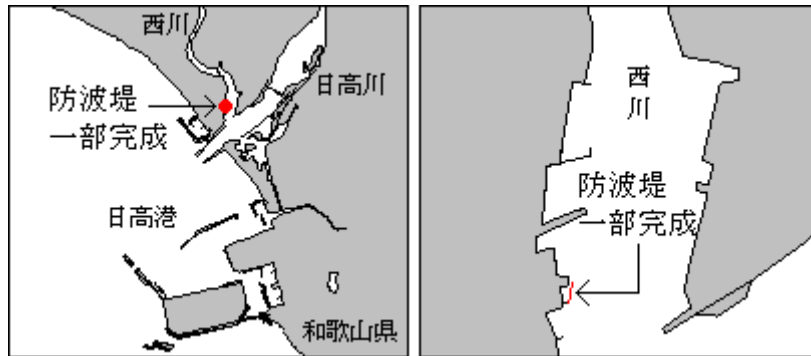
(1) 33-52-42.8N 135-09-12.8E

(2) 33-52-42.2N 135-09-12.7E (防波堤先端)

備考 上記(1)地点には黄色標識灯が設置されている

海図 W77 (分図「日高港」、JP共)

出所 五本部海洋情報部



★30年414項 和歌山下津港 — 外港 防波堤延長工事

北港沖南防波堤において、潜水士・起重機船等による防波堤延長工事が実施される。

期間 平成30年5月21日～9月28日 日出～日没

1、防波堤延長工事

区域 下記4地点により囲まれる区域

(1) 34-14-26.5N 135-05-34.9E

(2) 34-14-19.8N 135-05-50.5E

(3) 34-14-03.0N 135-05-40.1E

(4) 34-14-09.7N 135-05-24.5E

2、ケーソン積込作業

区域 下記4地点により囲まれる区域

(5) 34-14-16.4N 135-05-54.2E

(6) 34-14-22.0N 135-06-07.5E

(7) 34-14-13.3N 135-06-12.8E

(8) 34-14-07.8N 135-05-59.5E

備考 作業船のアンカー位置を示す浮標が設置される

区域2から区域1の間、起重機船を曳航してのケーソン吊運搬作業(曳航長290m)が実施される

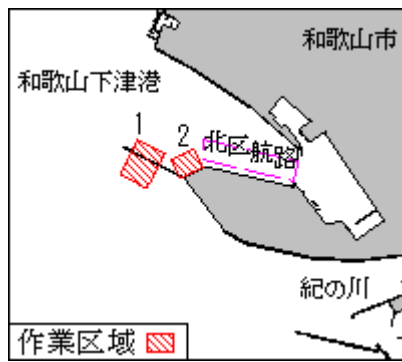
区域2では作業船が夜間停泊し、アンカー位置に灯付浮標、作業船の四隅に標識灯が設置される

潜水作業中は国際信号旗「A」旗を掲揚

作業中は警戒船が配備される

海図 W1150 (JP共)

出所 和歌山下津港長



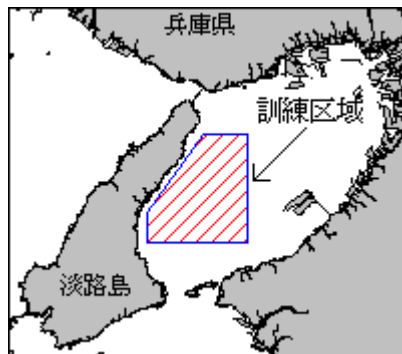
### ★30年415項 大阪湾 救難訓練

大阪湾において、巡視船艇及び航空機等による救難訓練が実施される。

期間 平成30年5月24日、29日 0900～1300  
31日 1200～1400

区域 下記5地点により囲まれる区域  
 (1) 34-33.0N 135-02.0E  
 (2) 34-33.0N 135-07.5E  
 (3) 34-22.0N 135-07.5E  
 (4) 34-22.0N 134-55.0E  
 (5) 34-25.0N 134-55.0E

備考 巡視船艇は「UY」旗を掲揚  
 海図 W150A(JP共)  
 出所 五本部警備救難部



### ★30年416項 阪神港 — 大阪区、第3区 護岸築造工事

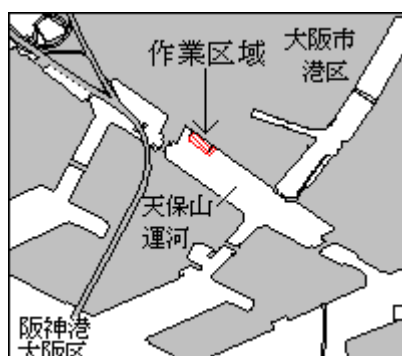
天保山運河において、潜水士・スパッド式クレーン付台船等による護岸築造工事が実施される。

期間 平成30年5月21日～平成31年3月31日 日出～日没

区域 34-39-08N 135-26-40E 付近

備考 夜間停泊時は、作業船の二隅に黄色標識灯が設置される  
 潜水作業中は国際信号旗「A」旗を掲揚  
 作業中は警戒船が配備される

海図 W1148-W123 (JP共)  
 出所 阪神港長



### ★30年417項 阪神港 — 大阪区、第3区 護岸改修工事

木津川運河において、潜水士・クレーン付台船等による護岸改修工事が実施されている。

期 間 平成31年3月31日まで 日出～日没

区 域 下記2地点を結ぶ線上付近

(1) 34-38-07N 135-27-43E

(2) 34-37-57N 135-27-50E

備 考 区域内に汚濁防止膜が設置される  
施工区域を示す黄色標識灯が設置される  
潜水作業中は国際信号旗「A」旗を掲揚  
作業中は警戒船が配備される

海 図 W1148

出 所 阪神港長



### ★30年418項 阪神港 — 大阪区、第3区 水路測量

木津川大橋北方において、水路測量が実施される。

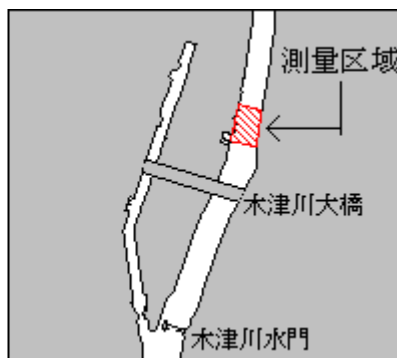
期 間 平成30年6月1日～14日までのうち1日間

区 域 34-39-23N 135-28-53E 付近

備 考 測量船は白紅白のえん尾旗を掲揚

海 図 W1148

出 所 五本部海洋情報部



★30年419項 阪神港 — 大阪区、第4区 水深減少

0's 岸壁前面において、水深が海図記載より減少している。

1、海図記載より約0.5m~1.0m減少している

区域 下記2地点を結ぶ線上付近

(1) 34-38-13.3N 135-24-44.9E

(2) 34-38-07.0N 135-24-51.7E

2、海図記載より約0.5m~2.0m減少している

区域 下記10地点により囲まれる区域

(3) 34-38-10.8N 135-24-43.1E

(4) 34-38-09.1N 135-24-45.9E

(5) 34-38-05.0N 135-24-51.0E

(6) 34-38-04.1N 135-24-51.6E

(7) 34-38-01.7N 135-24-48.3E

(8) 34-38-02.1N 135-24-47.5E

(9) 34-38-04.8N 135-24-44.7E

(10) 34-38-06.4N 135-24-44.7E

(11) 34-38-07.6N 135-24-44.3E

(12) 34-38-08.5N 135-24-43.4E

海図 W123(JP共)

出所 五本部海洋情報部



★30年420項 阪神港 — 尼崎西宮芦屋区、第2区 ヨットレース

西宮防波堤北方において、ディンギーヨット(約50艇)によるヨットレースが実施される。

期間 平成30年6月2日 1000~1600

3日 0930~1530

区域 34-41-39N 135-19-02E を中心とする半径700mの円内

備考 区域内にコースを示す浮標が7基設置される

レース中は警戒船が配備される

海図 W1107(JP共)~W101A(JP共)

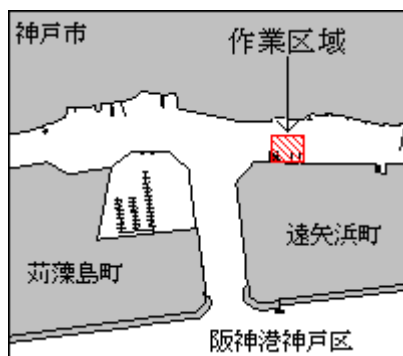
出所 阪神港長



## ★30年421項 阪神港 — 神戸区、第4区 浮棧橋設置工事

遠矢浜町地先において、スパッド式クレーン付台船による浮棧橋設置工事が実施される。

期間 平成30年6月1日～8日（予備日9日～20日）日出～日没  
区域 34-39-05N 135-10-07E 付近  
備考 作業中は警戒船が配備される  
海図 W101A（JP共）-W101B（JP共）  
出所 阪神港長

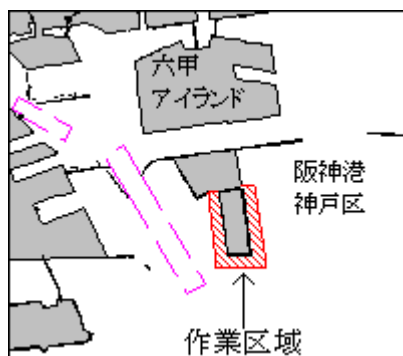


## ★30年422項 阪神港 — 神戸区、第6区 潜水調査等

神戸沖埋立処分場周辺において、潜水士・作業船による海生生物調査及び水質調査が実施される。

期間 平成30年6月2日（予備日3日～30日）日出～日没  
区域 下記6地点を結ぶ線及び陸岸により囲まれる区域  
(1) 34-39-58N 135-16-49E  
(2) 34-40-00N 135-17-02E  
(3) 34-38-55N 135-17-12E  
(4) 34-38-54N 135-16-26E  
(5) 34-39-53N 135-16-17E  
(6) 34-39-55N 135-16-28E

備考 潜水作業中は国際信号旗「A」旗を掲揚し、警戒船が配備される  
海図 W101A（JP共）  
出所 阪神港長





### ★30年423項 東播磨港西方 ヨットレース

東播磨港西方において、ヨットレース(第18回神田杯Wハンドヨットレース 約15艇)が実施される。

期日 平成30年6月3日(予備日10日)0600~1600

区域 下記4地点を結ぶ線上付近(付図参照)

(1) 34-45-12N 134-44-55E

(2) 34-41-41N 134-43-14E

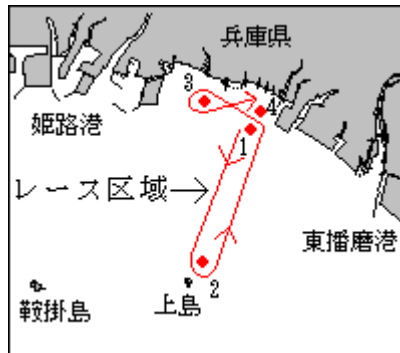
(3) 34-45-38N 134-43-21E

(4) 34-45-18N 134-45-00E

備考 上記各地点にコースを示す浮標が設置される  
レース中は警戒船が配備される

海図 W134A-W1113

出所 姫路海上保安部



### ★30年424項 姫路港 — 網干区、第1区 水難救助訓練

網干浜地先において、姫路市消防局による水難救助訓練が実施される。

期間 平成30年5月28日、29日 1730~2030

区域 34-45-51N 134-35-39E 付近

備考 潜水訓練中は国際信号旗「A」旗を掲揚

海図 W134B(JP共)

出所 姫路港長



### ★30年425項 淡路島 — 富島港北東方 護岸完成

五管区水路通報30年12号283項削除

野島轟木地先において、護岸が完成した。

区域 下記4地点を結ぶ線及び陸岸により囲まれる区域

(1) 34-34-20.7N 134-57-25.0E (岸線上)

(2) 34-34-21.0N 134-57-24.6E

(3) 34-34-23.9N 134-57-26.6E

(4) 34-34-23.6N 134-57-27.9E (岸線上)

海図 W131(JP共)

出所 五本部海洋情報部



★30年426項 淡路島 — 福良港 仮棧橋設置

五管区水路通報 30年5号96項削除

洲崎島東側において、工事用の仮棧橋が設置された。

期 間 当分の間

区 域 下記2地点付近

(1) 34-14-55.6N 134-42-45.9E

(2) 34-15-01.8N 134-43-18.1E

海 図 W112(JP共)

出 所 五本部海洋情報部



★30年427項 紀伊水道 — 今切港 護岸改修工事

五管区水路通報 30年6号116項削除

加賀須野橋(昇開橋)付近において、潜水士・クレーン付台船による護岸改修工事が期間を延長して実施されている。

期 間 平成30年8月31日まで 日出～日没

区 域 34-07-51N 134-34-40E 付近

備 考 区域内に汚濁防止膜が設置され、黄色灯付浮標3基で明示される  
作業中は警戒船が配備される

海 図 W1214

出 所 徳島海上保安部



## ★30年428項 徳島小松島港及び付近 ヨット練習会

津田外防波堤東方において、クルーザーヨット(6艇)による練習会が実施される。

期間 平成30年5月20日 0900~1500

区域 下記4地点により囲まれる区域

(1) 34-02-40.7N 134-36-32.7E

(2) 34-02-24.1N 134-37-27.7E

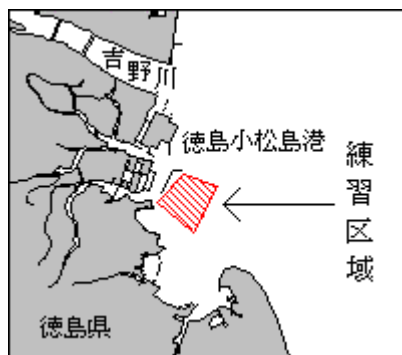
(3) 34-01-27.8N 134-36-48.7E

(4) 34-02-03.0N 134-35-52.6E

備考 上記区域内にコースを示す橙色三角形浮標が2基設置される

海図 W1126

出所 徳島小松島港長



## ★30年429項 徳島小松島港 — 小松島区、第3区 小型船舶実技講習

弁天島北方において、小型船舶実技講習が実施される。

期間 平成30年5月28日~6月10日(予備日11日、12日) 日出~日没

区域 34-00-07N 134-36-37E 付近

備考 区域内に蛇行コースを示す黄色浮標が3基設置される

海図 W1126

出所 徳島小松島港長



## ★30年430項 紀伊水道 — 徳島小松島港東方至富岡港 水路測量

徳島小松島港東方から富岡港にかけて、水路測量が実施される。

期間 平成30年5月21日~25日

区域 下記5地点を結ぶ線上付近(付図参照)

(1) 34-00.9N 134-38.1E

(2) 33-58.0N 134-40.5E

(3) 33-56.8N 134-42.1E

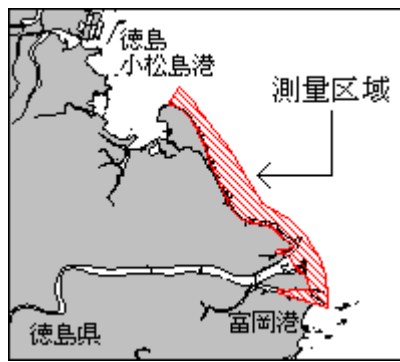
(4) 33-55.6N 134-42.6E

(5) 33-55.9N 134-41.2E

備考 測量船は白紅白のえん尾旗を掲揚

海図 W1126-W150C(JP共)-W1147

出所 五本部海洋情報部



★30年431項 四国南岸 — 牟岐港 防波堤一部完成等

五管区水路通報30年9号192項削除、29年46号1108項一部削除

牟岐港において、西防波堤の一部が拡張し、防波堤先端の撤去されていた消波ブロックが復旧した。

1、防波堤拡張

区域 33-39-43.3N 134-25-13.1E 付近

2、消波ブロック復旧

区域 下記9地点により囲まれる区域

- (1) 33-39-43.6N 134-25-11.5E
- (2) 33-39-43.5N 134-25-14.0E
- (3) 33-39-43.4N 134-25-14.5E
- (4) 33-39-43.3N 134-25-14.6E
- (5) 33-39-42.6N 134-25-14.6E
- (6) 33-39-42.4N 134-25-14.4E
- (7) 33-39-42.5N 134-25-13.8E
- (8) 33-39-42.6N 134-25-13.7E
- (9) 33-39-42.8N 134-25-13.7E

海図 W59 (分図「牟岐港」)

出所 五本部海洋情報部

