



海上保安制度創設70周年

# 五管区水路通報第21号

## 486項-507項

平成30年6月8日

※本通報に使用している経度、緯度は世界測地系(WGS-84)に基づいています。

第486項	紀伊水道南方		射撃訓練
第487項	本州南岸	日高港	ドルフィン設置工事
第488項	大阪湾	淡輪港北方	ヨットレース
第489項	阪神港及び付近		海洋調査
第490項	阪神港	堺泉北区、第5区	花火打ち上げ
第491項	阪神港	大阪区、第3区	護岸完成
第492項	阪神港	大阪区、第4区	水路測量
第493項	阪神港	尼崎西宮芦屋区、第2区	カヌーレース
第494項	阪神港	神戸区、神戸中央航路及び付近	浅所存在等
第495項	阪神港	神戸区、第2区及び第3区	水中障害物存在
第496項	阪神港	神戸区、第2区	浮棧橋点検作業
第497項	阪神港	神戸区、第2区	浮棧橋一時撤去
第498項	阪神港	神戸区、第4区	水難救助訓練
第499項	阪神港	神戸区、第4区	水路測量
第500項	阪神港	神戸区、第4区	水難救助訓練
第501項	阪神港	神戸区、第4区	オイルフェンス等設置
第502項	淡路島	津田ノ鼻北方	標識灯設置
第503項	紀伊水道	今切港	護岸改修工事
第504項	徳島小松島港	徳島区及び付近	水路測量
第505項	徳島小松島港	徳島区、第1区	水路測量
第506項	徳島小松島港	小松島区、第3区	小型船舶実技講習
第507項	四国南岸	井ノ岬南西方、下田港	魚礁設置作業

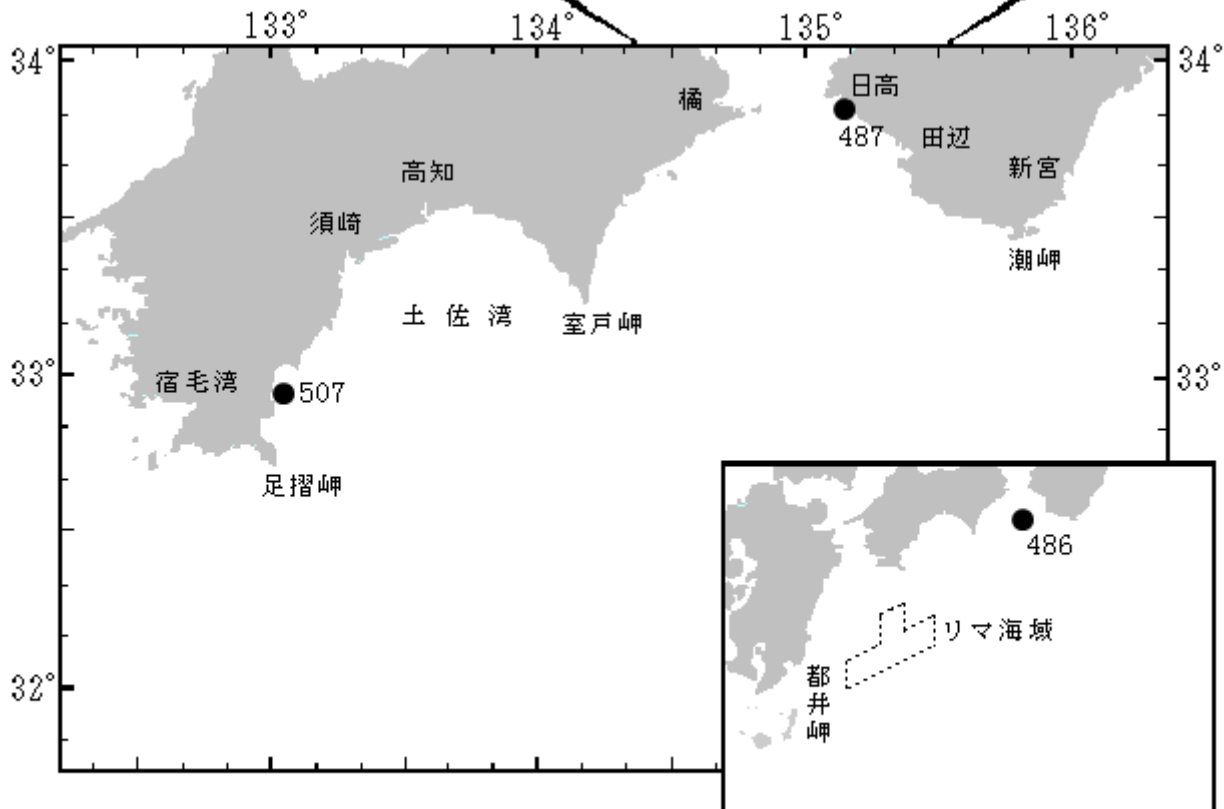
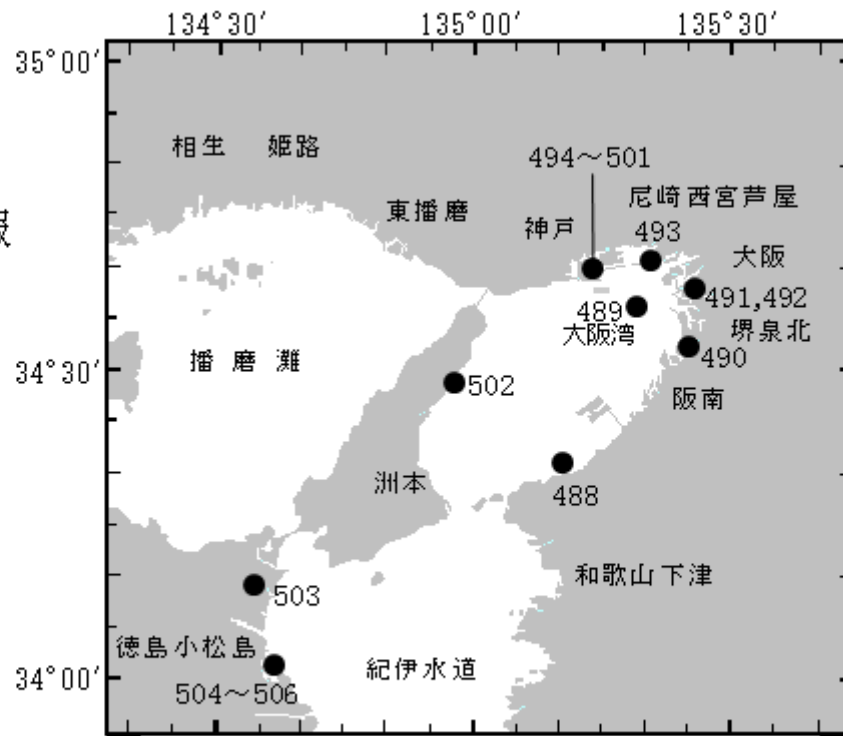
※海図の改補(小改正)のお知らせ(海上保安庁水路通報第21号(平成30年6月1日発行)掲載分)

海 域	改正内容	該当海図	項 数	五管区水路通報の項数
田辺港、第1区	護岸完成	W74	356	30年12号258項
宿毛湾港	防波堤延長、灯移設	W1237	357	30年17号408項
徳島小松島港付近	橋脚設置	W1126	358	29年29号678項

五管区水路通報

第21号

索引図



※項数は、太平洋で実施される訓練から先に付与します。

※五管区水路通報に関するお問合せはこちらまで  
〒650-8551 神戸市中央区波止場町1-1  
第五管区海上保安本部海洋情報部監理課情報係  
TEL:078-391-6651(内線2515、2516)  
FAX:078-332-6307(自動受信)

※五管区水路通報提供サービス  
FAX: 078-332-6307……最新号(ポーリング受信方式)  
インターネット: URL <http://www1.kaiho.mlit.go.jp/KAN5/tuho/tuho2.htm>

## ★30年486項 紀伊水道南方 射撃訓練

日ノ御埼南方において、巡視船及び航空機等による射撃訓練が実施される。

期 間 平成30年6月19日 0800~1700

区 域 33-34.8N 135-03.0E を中心とする半径5海里の円内区域

備 考 巡視船は「UY」及び「NE4」旗を掲揚、紅色閃光灯を点灯

海 図 W77(JP共)

出 所 五本部警備救難部



## ★30年487項 本州南岸 - 日高港 ドルフィン設置工事

塩屋岸壁西方において、潜水土・起重機船等によるドルフィン設置工事が実施されている。

期 間 平成30年6月30日まで(予備日7月1日~10日) 日出~日没

区 域 下記5地点を結ぶ線及び陸岸により囲まれる区域

(1) 33-51-50.1N 135-09-15.2E (岸線上)

(2) 33-51-47.0N 135-09-06.2E

(3) 33-51-56.6N 135-09-01.4E

(4) 33-52-01.2N 135-09-14.7E

(5) 33-51-57.0N 135-09-16.8E (岸線上)

備 考 作業船のアンカー位置を示す黄色浮標が設置される

潜水作業中は国際信号旗「A」旗を掲揚

作業中は警戒船が配備される

海 図 W77(分図「日高港」、JP共)

出 所 田辺海上保安部



## ★30年488項 大阪湾 - 淡輪港北方 ヨットレース

淡輪港北方において、クルーザーヨット(約10艇)によるヨットレースが実施される。

期 間 平成30年6月17日 0930~1600

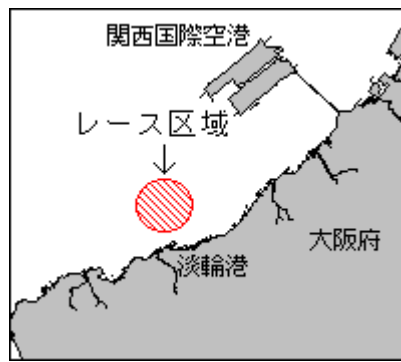
区 域 34-21.7N 135-10.5E を中心とする半径1,800mの円内海域

備 考 上記区域内にコースを示す黄色円筒形浮標が2基設置される

レース中は警戒船が配備される

海 図 W1143-W150A(JP共)

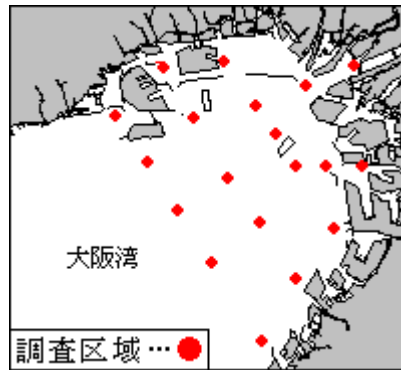
出 所 関西空港海上保安航空基地



### ★30年489項 阪神港及び付近 海洋調査

大阪湾北東部において、測量船「うずしお」(30トン)による海洋調査が実施される。

- 期 間 平成30年6月20日、21日(予備日22日~7月5日) 0830~日没
- 区 域 付図に示す19地点
- 備 考 測量船は白紅白のえん尾旗を掲揚
- 海 図 W1103(JP共)-W150A(JP共)
- 出 所 五本部海洋情報部



### ★30年490項 阪神港 — 堺泉北区、第5区 花火打ち上げ

浜寺公園西側前面海域において、花火の打ち上げが実施される。

- 期 間 平成30年6月17日 2000~2025
- 区 域 34-32-05N 135-26-01E を中心とする半径105mの円内海面
- 備 考 当日1730~2100の間、上記区域明示用の黄色灯付浮標が3基設置される  
行事期間中は警戒船が配備される
- 海 図 W1110(JP共)
- 出 所 阪神港長



### ★30年491項 阪神港 — 大阪区、第3区 護岸完成

大正区南恩加島町5丁目地先において、護岸が完成した。

区域 下記3地点を結ぶ線及び陸岸により囲まれる区域  
(1) 34-38-21.4N 135-27-46.1E (岸線角)  
(2) 34-38-23.8N 135-27-54.7E  
(3) 34-38-23.6N 135-27-54.8E (岸線上)

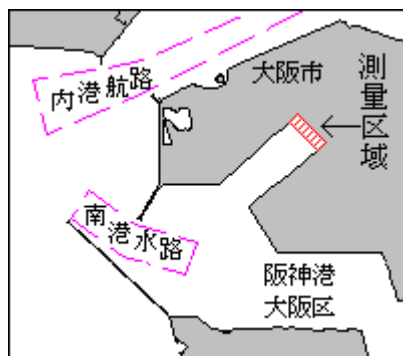
海図 W1148  
出所 五本部海洋情報部



### ★30年492項 阪神港 — 大阪区、第4区 水路測量

0's岸壁前面において、測量船「うずしお」(30トン)による水路測量が実施される。

期間 平成30年6月11日(予備日12日~7月13日のうち1日間)  
区域 34-38-08N 135-24-47E 付近  
備考 測量船は白紅白のえん尾旗を掲揚  
海図 W123(JP共)  
出所 五本部海洋情報部



### ★30年493項 阪神港 — 尼崎西宮芦屋区、第2区 カヌーレース

芦屋沖地区北側水路において、カヌーレース(第48回大阪学生レーシングカヌー選手権大会)が実施される。

期間 平成30年6月24日 0930~1700  
区域 34-42.9N 135-18.7E 付近  
備考 当日0800~1800の間、区域内にコースを示す浮標及び赤旗が多数設置される  
レース中は警戒船が配備される  
海図 W101A(JP共)~W1107(JP共)  
出所 阪神港長



★30年494項 阪神港 — 神戸区、神戸中央航路及び付近 浅所存在等

神戸中央航路及び付近において、浅所及び水深減少が存在する。

1、浅所存在（水深 13.9m）

位置 (1) 34-39-58.5N 135-15-18.7E

2、海図記載より約 0.5~1m 減少している

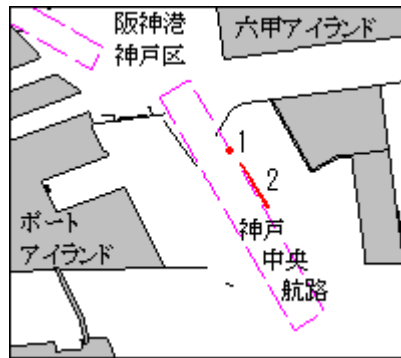
区域 下記 2 地点を結ぶ線上付近

(2) 34-39-54.6N 135-15-22.5E

(3) 34-39-36.5N 135-15-35.5E

海図 W101A (JP 共)

出所 五本部海洋情報部



★30年495項 阪神港 — 神戸区、第2区及び第3区 水中障害物存在

神戸中央航路北方及び六甲アイランドコンテナふ頭南方において、水中障害物が存在する。

位置 下記 3 地点

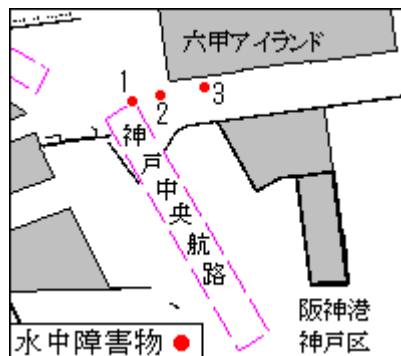
(1) 34-40-30.6N 135-14-55.4E (水深約 14m)

(2) 34-40-32.9N 135-15-11.8E (水深約 15.5m)

(3) 34-40-38.3N 135-15-36.6E (水深約 15m)

海図 W101A (JP 共)

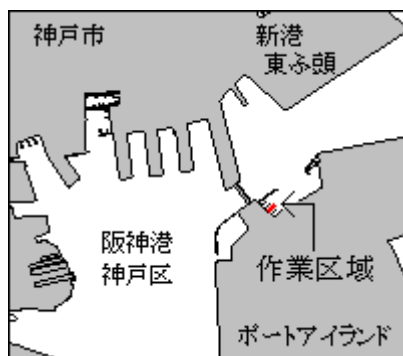
出所 五本部海洋情報部



★30年496項 阪神港 — 神戸区、第2区 浮棧橋点検作業

港島3丁目地先において、潜水士による浮棧橋点検作業が実施される。

期間 平成30年6月18日（予備日19日～24日）日出～日没  
区域 34-40-39N 135-12-22E 付近  
備考 作業中は国際信号旗「A」旗を掲揚  
海図 W101A（JP共）-W101B（JP共）  
出所 阪神港長

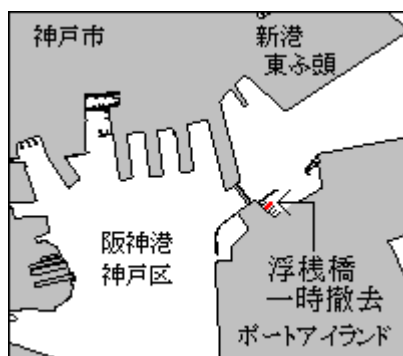


★30年497項 阪神港 — 神戸区、第2区 浮棧橋一時撤去

五管区水路通報30年20号475項削除

港島3丁目地先において、浮棧橋が一時撤去されている。

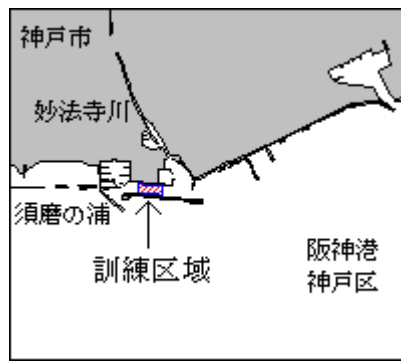
期間 平成30年6月21日まで（予定）  
区域 34-40-39.5N 135-12-21.0E  
海図 W101A（JP共）-W101B（JP共）  
出所 阪神港長



★30年498項 阪神港 — 神戸区、第4区 水難救助訓練

須磨の浦東方において、作業船による水難救助訓練が実施される。

期間 平成30年6月23日（予備日27日、28日）日出～日没  
区域 34-38-27N 135-08-01E 付近  
備考 訓練中は警戒船が配備される  
海図 W101B（JP共）  
出所 阪神港長



### ★30年499項 阪神港 — 神戸区、第4区 水路測量

須磨の浦において、水路測量が実施される。

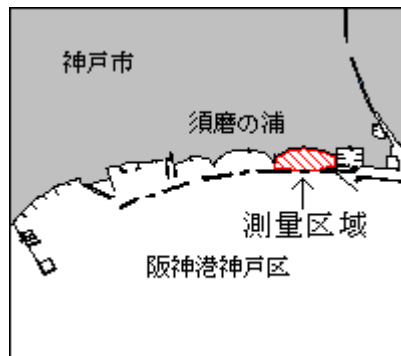
期間 平成30年6月20日（予備日21日～23日）日出～日没

区域 34-38-30N 135-07-37E 付近

備考 測量船は白紅白のえん尾旗を掲揚

海図 W101B（JP共）

出所 五本部海洋情報部、阪神港長



### ★30年500項 阪神港 — 神戸区、第4区 水難救助訓練

須磨の浦において、船艇及び航空機による水難救助訓練が実施される。

期間 平成30年6月24日 1045～1140

区域 34-38-27N 135-07-11E 付近

備考 訓練中は警戒船が配備される

海図 W101B（JP共）

出所 阪神港長





## ★30年501項 阪神港 — 神戸区、第4区 オイルフェンス等設置

須磨の浦において、海水浴場の区域を示すオイルフェンス及びサメ防止ネットが設置される。

期 間 平成30年6月14日～9月20日（設置・撤去作業期間を含む）

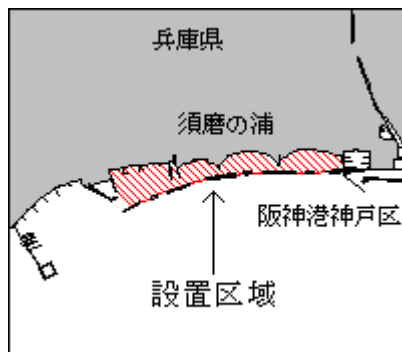
区 域 34-38.5N 135-07.2E 付近

備 考 オイルフェンス及びサメ防止ネットを明示する黄色灯付浮標が多数設置される

オイルフェンス等の設置・撤去作業は潜水士・作業船により実施され、作業中は警戒船が配備される

海 図 W101B（JP共）

出 所 阪神港長



## ★30年502項 淡路島 — 津田ノ鼻北方 標識灯設置

五管区水路通報29年41号939項関連

淡路市下田地先において、離岸堤の両端に黄色標識灯が設置された。

位 置 下記2地点

(1) 34-30-30.1N 134-58-54.6E

(2) 34-30-29.2N 134-58-53.8E

海 図 W131（JP共）

出 所 五本部長官情報部、神戸海上保安部



## ★30年503項 紀伊水道 — 今切港 護岸改修工事

東亜合成東側護岸において、潜水士・クレーン付台船等による護岸改修工事が実施されている。

期 間 平成30年7月31日まで 日出～日没

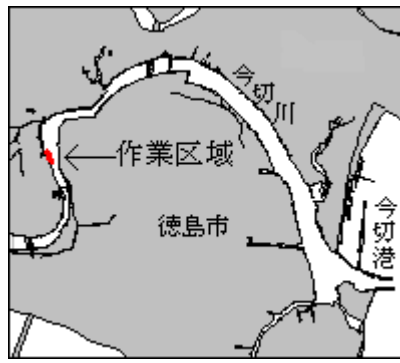
区 域 34-07-09N 134-33-32E 付近

備 考 区域内に汚濁防止フェンスが設置され、黄色灯付浮標で明示される

作業中は警戒船が配備される

海 図 W1214（今切港接続図）

出 所 徳島海上保安部



★30年504項 徳島小松島港 — 徳島区及び付近 水路測量

吉野川河口において、水路測量が実施されている。

期 間 平成30年6月29日までのうち6日間

区 域 下記7地点を結ぶ線により囲まれる区域

(1) 34-05-12.6N 134-36-14.1E

(2) 34-04-47.3N 134-37-25.9E

(3) 34-03-35.6N 134-36-49.4E

(4) 34-03-49.4N 134-36-12.1E

(5) 34-03-54.3N 134-36-14.1E

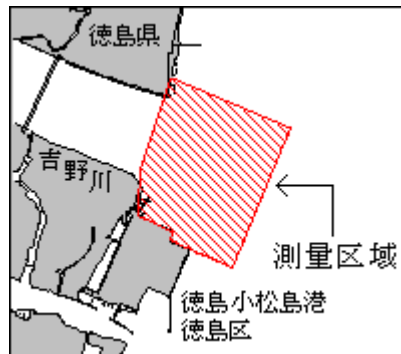
(6) 34-04-02.9N 134-35-51.8E

(7) 34-04-22.5N 134-35-53.8E

備 考 測量船は白紅白のえん尾旗を掲揚

海 図 W1126

出 所 五本部海洋情報部



★30年505項 徳島小松島港 — 徳島区、第1区 水路測量

五管区水路通報30年10号216項関連

新町川において、水路測量が実施される。

期 間 平成30年6月13日～10月30日のうち20日間

区 域 下記2地点付近

(1) 34-03-13N 134-35-25E

(2) 34-03-07N 134-35-19E

備 考 測量船は白紅白のえん尾旗を掲揚

海 図 W1126

出 所 五本部海洋情報部



★30年506項 徳島小松島港 — 小松島区、第3区 小型船舶実技講習

弁天島北方において、特殊小型船舶実技講習が実施される。

期 間 平成30年6月16日～18日（予備日19日）日出～日没

区 域 34-00-08N 134-36-33E 付近

標 識 区域内に蛇行コースを示す黄色浮標が6基設置される

海 図 W1126

出 所 徳島小松島港長



★30年507項 四国南岸 — 井ノ岬南西方、下田港 魚礁設置作業

下田港において、ガット船による魚礁設置作業が実施される。

期 間 平成30年6月11日～7月31日 日出～日没

区 域 下記2地点付近

(1) 32-57-11N 133-00-12E

(2) 32-55-08N 133-00-37E

備 考 区域内に浮標が設置される

アンカーワイヤーの海面下約3mの位置を示す橙色球形浮標が設置される

作業中は警戒船が配備される

海 図 W108(JP共)～W1220(JP共)

出 所 土佐清水海上保安署

