



海上保安制度創設70周年

五管区水路通報第27号

632項-646項

平成30年7月20日

※本通報に使用している経度、緯度は世界測地系(WGS-84)に基づいています。

第632項	阪南港	第3区	ヨットレース
第633項	阪神港	堺泉北区、第2区	花火打ち上げ
第634項	阪神港	大阪区、第2区	水路測量
第635項	阪神港	大阪区、第6区	掘下げ作業
第636項	阪神港	尼崎西宮芦屋区、第2区	ヨットレース
第637項	阪神港	尼崎西宮芦屋区、第3区	ヨットレース
第638項	阪神港	神戸区、第1区	重量物荷役作業
第639項	阪神港	神戸区、第1区及び付近	航泊禁止
第640項	阪神港	神戸区、第4区	ヨットレース
第641項	明石海峡	明石海峡航路	海上作業
第642項	淡路島	洲本港	航泊禁止
第643項	淡路島	由良港及び付近	魚礁存在
第644項	淡路島	由良港	浅所存在
第645項	徳島小松島港	徳島区、第1区	橋梁築造工事
第646項	徳島小松島港	小松島区、第3区	小型船舶実技講習

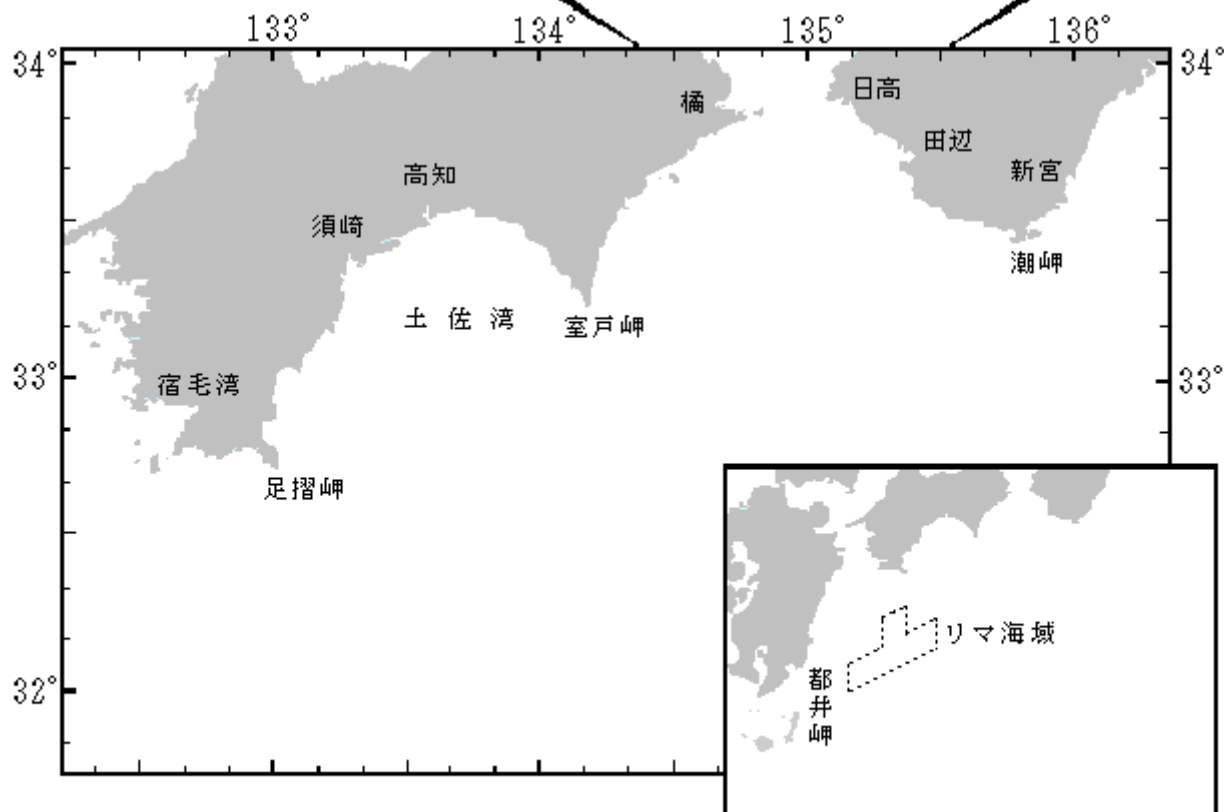
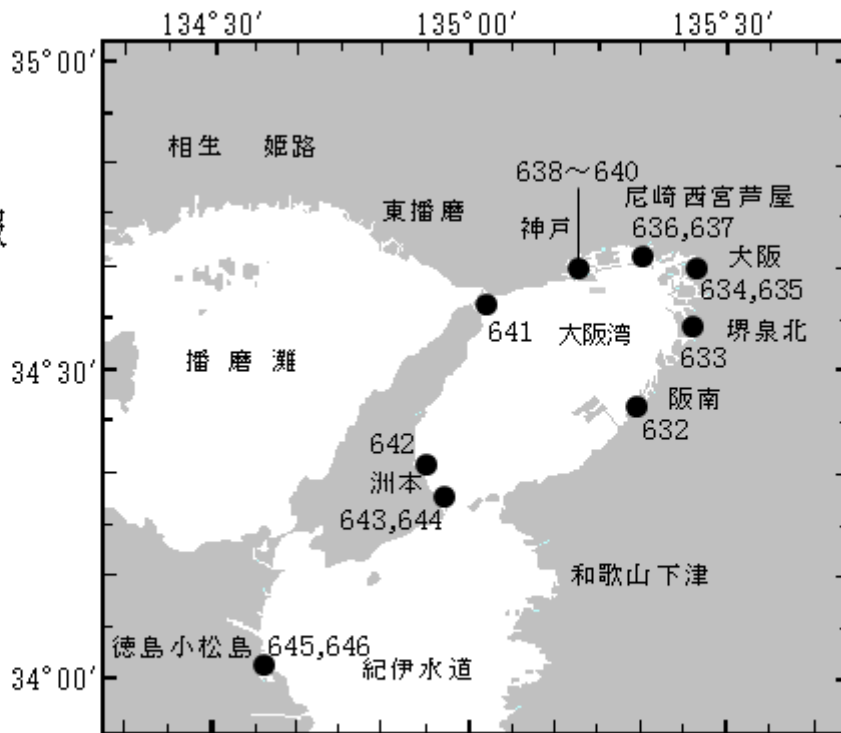
※海図の改補(小改正)のお知らせ(海上保安庁水路通報第27号(平成30年7月13日発行)掲載分)

海 域	改正内容	該当海図	項 数	五管区水路通報の 項数
和歌山下津港海南区第1区 及び第2区	水深、岸線等について(補正図)	W1145	476	-----
淡路島阿万港	灯設置	W112(JP 共)	478	30年22号526項

五管区水路通報

第27号

索引図



※項数は、太平洋で実施される訓練から先に付与します。

※五管区水路通報に関するお問合せはこちらまで
〒650-8551 神戸市中央区波止場町1-1
第五管区海上保安本部海洋情報部監理課情報係
TEL:078-391-6651(内線2515、2516)
FAX:078-332-6307(自動受信)

※五管区水路通報提供サービス
FAX: 078-332-6307.....最新号(ポーリング受信方式)
インターネット: URL <http://www1.kaiho.mlit.go.jp/KAN5/tuho/tuho2.htm>

★30年632項 阪南港 ー 第3区 ヨットレース

泉佐野航路東方において、ヨットレース(スコードロンカップ 約15艇)が実施される。

期間 平成30年7月29日、8月12日 0800~1700

区域 下記4地点により囲まれる区域

(1) 34-26-42N 135-19-29E

(2) 34-26-26N 135-19-53E

(3) 34-26-08N 135-19-47E

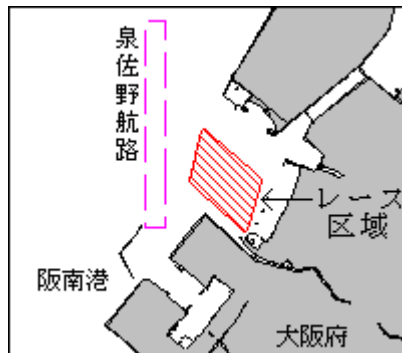
(4) 34-26-25N 135-19-24E

備考 上記区域内にコースを示す浮標が3基設置される

レース中は警戒船が配備される

海図 W1141 (JP共)

出所 阪南港長



★30年633項 阪神港 ー 堺泉北区、第2区 花火打ち上げ

大浜岸壁東南東方(堺旧港)において、「平成30年堺大魚夜市」開催に伴う花火の打ち上げが実施される。

期間 平成30年7月31日 2030~2100

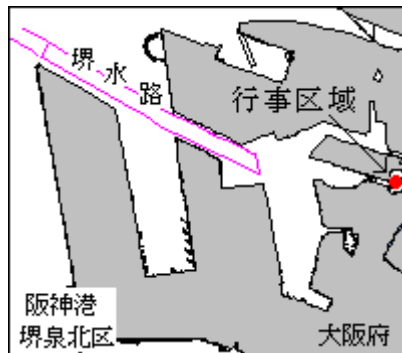
区域 34-34-59N 135-27-50Eを中心とする半径100mの円内区域

備考 当日1700~2130の間、区域明示用の黄色灯付浮標2基が設置される

行事中は警戒船が配備される

海図 W1146 (JP共)

出所 阪神港長



★30年634項 阪神港 ー 大阪区、第2区 水路測量

安治川水門において、水路測量が作業が実施される。

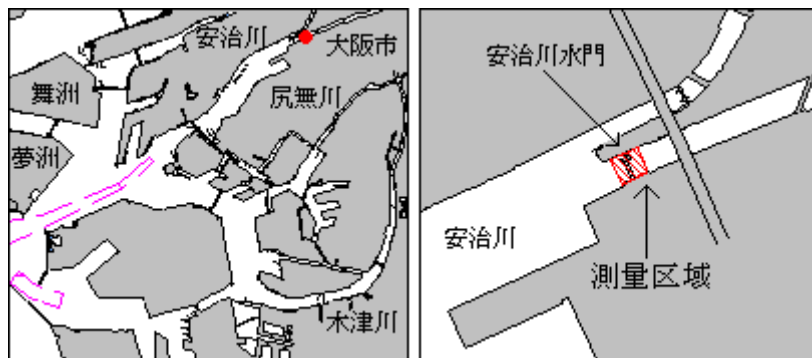
期間 平成30年8月1日~10日のうち1日間

区域 34-40-32N 135-27-23E 付近

備考 測量船は白紅白のえん尾旗を掲揚

海図 W123 (JP共)

出所 五本部海洋情報部



★30年635項 阪神港 — 大阪区、第6区 掘下げ作業

神崎川河口付近において、グラブ浚渫船等による掘下げ作業が実施される。

期間1 平成30年8月6日～10月31日（予備日11月1日～22日）0800～1700

区域1 34-41-20N 135-25-00E 付近

期間2 平成30年8月6日～11月15日（予備日16日～22日）日出～日没

区域2 34-41-22N 135-25-03E 付近

備考 作業中は汚濁防止柵が設置される
 グラブ浚渫船のアンカー位置を示す浮標が設置される
 作業中は警戒船が配備される

海図 W1107 (JP共)

出所 阪神港長



★30年636項 阪神港 — 尼崎西宮芦屋区、第2区 ヨットレース

西宮防波堤北方において、ヨットレース(2018年 兵庫県民体育大会 レーザー・レーザーラジアル・420級セーリングスピリッツ級 約30艇)が実施される。

期間 平成30年7月21日 1000～1600
 22日 0930～1530

区域 34-41-39N 135-19-02E を中心とする半径700mの円内

備考 区域内にコースを示す浮標が8基設置される
 レース中は警戒船が配備される

海図 W1107 (JP共) - W101A (JP共)

出所 阪神港長



★30年637項 阪神港 — 尼崎西宮芦屋区、第3区 ヨットレース

西宮防波堤南方において、クルーザーヨット(約15艇)によるヨットレースが実施される。

期 間 平成30年8月5日 1000～日没

区 域 下記5地点により囲まれる区域

(1) 34-40-38N 135-18-51E

(2) 34-40-32N 135-21-16E

(3) 34-40-19N 135-21-32E

(4) 34-39-46N 135-20-49E

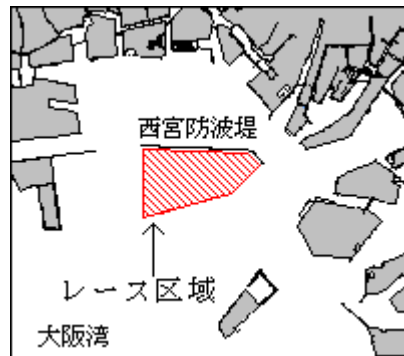
(5) 34-39-19N 135-18-51E

備 考 上記区域内にコースを示す橙色浮標が2基設置される

レース中は警戒船が配備される

海 図 W1107(JP共) - W1103(JP共)

出 所 阪神港長



★30年638項 阪神港 — 神戸区、第1区 重量物荷役作業

川崎重工業前面海域において、起重機船による重量物荷役作業が実施される。

期 間 平成30年7月23日(予備日24日、25日) 0800～日没

区 域 34-40-33N 135-11-17E 付近

備 考 起重機船のアンカーワイヤー海面下7mの位置を示す橙色球形浮標が設置される

作業中は警戒船が配備される

海 図 W101A(JP共) - W101B(JP共)

出 所 阪神港長



★30年639項 阪神港 — 神戸区、第1区及び付近 航泊禁止

ポートアイランド北西方において、「第48回みなとこうべ海上花火大会」の実施に伴い一般船舶の航泊が禁止される。
(当該花火大会に従事する船舶、官公庁船舶及び阪神港長が許可した船舶を除く。)

期日 平成30年8月4日 1900～2030

区域 (1)(2)を結ぶ線及び(3)(4)を結ぶ線並びに陸岸により囲まれる区域

(1) 34-40-46N 135-12-13E(新港第4突堤南東角)

(2) 34-40-41N 135-12-17E(岸線角)

(3) 34-40-21N 135-12-06E(岸線上)

(4) 34-40-19N 135-11-21E(川崎重工業第7工場北東角)

備考 上記区域明示用の黄色灯付浮標等が計11基設置される

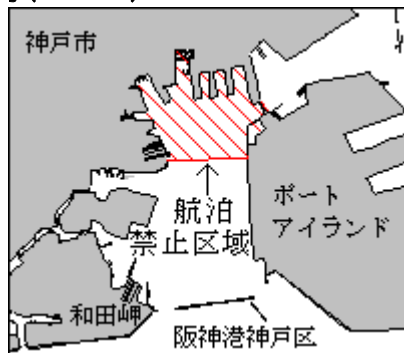
雨天等により行事が行われない場合又は期間中に行事が中止となった場合、航泊禁止は解除される

4日1300頃から上記区域明示用の灯付浮標及び花火打上げ台船の設置作業が実施される

行事中は警戒船が配備される

海図 W101A(JP共)～W101B(JP共)

出所 阪神港長公示神第30-1号(29.7.11)



★30年640項 阪神港 — 神戸区、第4区 ヨットレース

須磨沖において、ディンギーヨット(19艇)によるヨットレースが実施される。

期間 平成30年8月5日 1000～日没

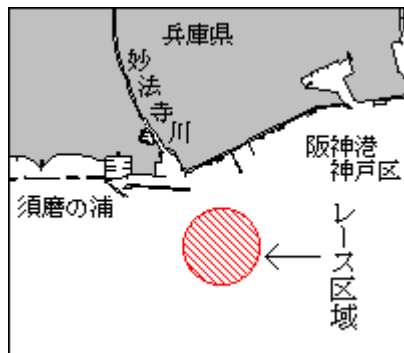
区域 34-38-10N 135-08-23E 付近を中心とする半径300mの円内海域

備考 上記区域内にコースを示す橙色円筒型浮標3基が設置される

レース中は警戒船が配備される

海図 W101B(JP共)

出所 阪神港長



★30年641項 明石海峡 — 明石海峡航路 海上作業

明石海峡航路において、灯浮標に測量船「うずしお」(30トン)を接舷しての作業が実施される。

期間 平成30年8月2日、3日(予備日4日～17日) 0830～日没

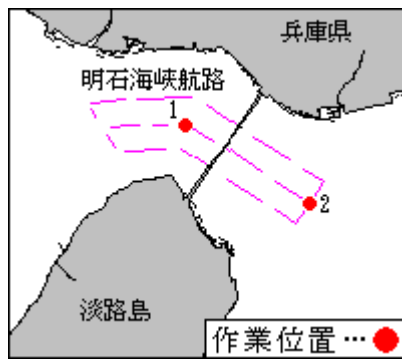
位置1 明石海峡航路中央第2号灯浮標(灯台表第1巻3718)(34-37.4N 135-00.6E)

位置2 明石海峡航路中央第3号灯浮標(灯台表第1巻3719)(34-36.1N 135-02.9E)

備考 測量船は白紅白のえん尾旗を掲揚

海図 W131(JP共)

出所 五本部海洋情報部



★30年642項 淡路島 — 洲本港 航泊禁止

大浜公園前面において、「第71回淡路島まつり花火大会」実施に伴い一般船舶の航泊が禁止される。
 (当該花火大会に従事する船舶、官公庁船舶及び神戸海上保安部長が許可した船舶を除く。)

期間 平成30年8月5日 1930~2045

区域 下記4点を結ぶ線及び陸岸により囲まれる区域

- (1) 34-20-51N 134-53-59E(防波堤先端)
- (2) 34-21-02N 134-54-08E(防波堤北端)
- (3) 34-21-01N 134-54-31E
- (4) 34-20-29N 134-54-21E(防波堤先端)

備考 上記区域明示用の黄色灯付浮標13基及び黄色標識灯3基が設置される
 雨天等により行事が実施できない場合又は期間中に行事が中止となった場合、航泊禁止は解除される
 行事中は警戒船が配備される

海図 W1149 (洲本港)

出所 神戸海上保安部長公示第30-1号(30.7.19)



★30年643項 淡路島 — 由良港及び付近 魚礁存在

由良港及び付近において、魚礁が存在する。

位置 下記3地点付近

- (1) 34-17-59.3N 134-56-57.9E (水深約12.5m)
- (2) 34-18-11.1N 134-56-27.0E (水深約11m)
- (3) 34-18-26.7N 134-56-18.5E (水深約17.5m)

海図 W1149 (由良港) - W1143

出所 五本部海洋情報部



★30年644項 淡路島 ー 由良港 浅所存在

成ヶ島梅崎北東方において、浅所が存在する。

位置 34-18-01.7N 134-56-59.1E (水深約9m)

海図 W1149 (由良港)

出所 五本部海洋情報部



★30年645項 徳島小松島港 ー 徳島区、第1区 橋梁築造工事

沖洲岸壁東方において、橋梁築造工事が実施される。

期間 平成30年7月23日～平成31年3月31日 日出～日没

区域 34-03-17N 134-35-15E 付近

備考 区域内に汚濁防止膜が設置され、黄色灯付浮標等で明示される
工事区域付近の可航水域は工事に伴い、工事区域の南側に変更される
作業中は警戒船が配備される

海図 W1126

出所 徳島小松島港長



★30年646項 徳島小松島港 ー 小松島区、第3区 小型船舶実技講習

弁天島北方において、小型船舶実技講習が実施される。

期間 平成30年7月29日～8月5日 (予備日6日、7日) 日出～日没

区域 34-00-07N 134-36-37E 付近

備考 区域内に蛇行コースを示す黄色浮標が3基設置される

海図 W1126

出所 徳島小松島港長

