



五管区水路通報第29号

724項-741項

令和元年8月2日

※本通報に使用している経度、緯度は世界測地系(WGS-84)に基づいています。

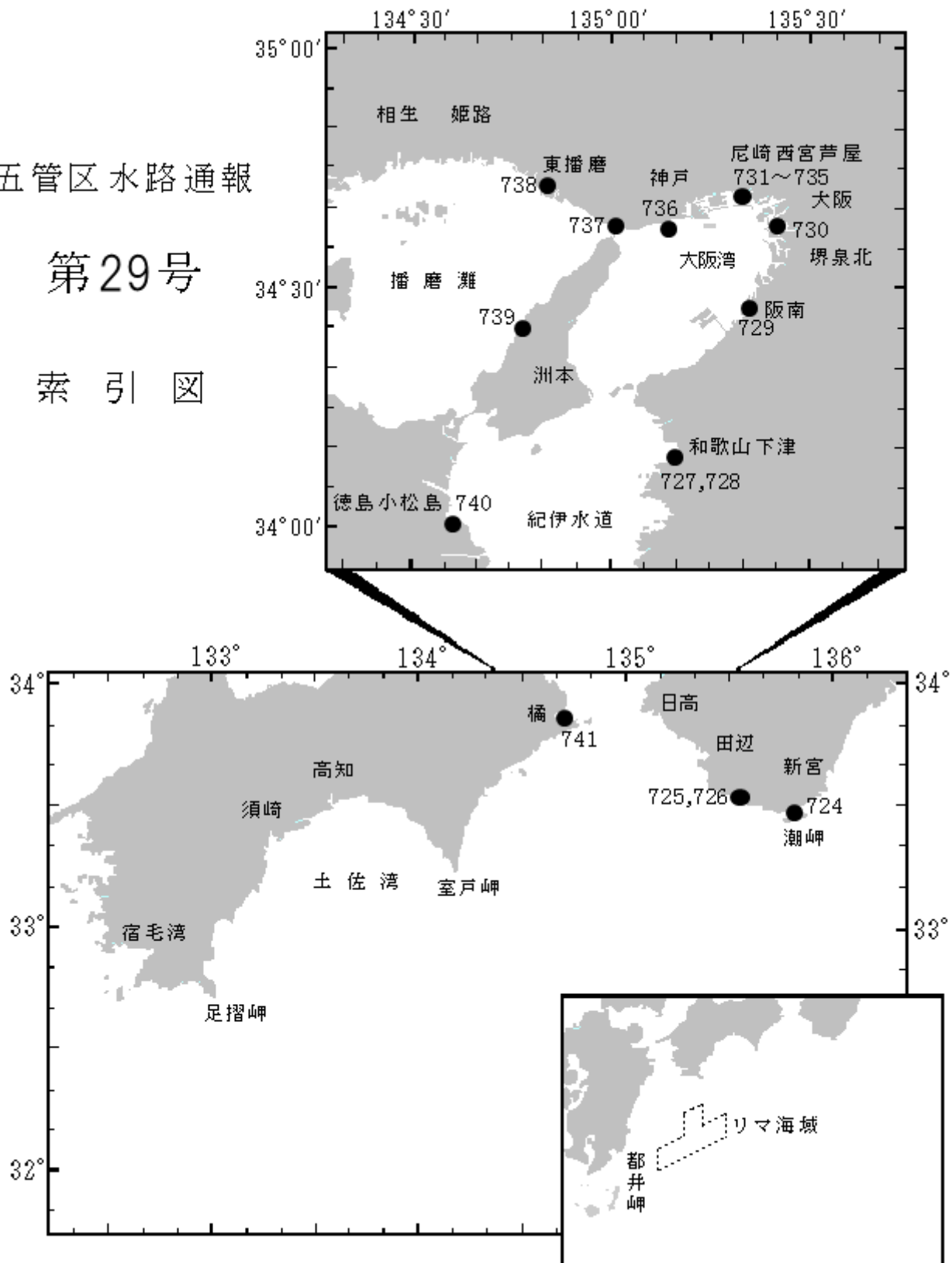
第724項	本州南岸	串本港付近	仮灯設置
第725項	本州南岸	潮岬北西方、和深崎	乗揚げ船撤去
第726項	本州南岸	潮岬西北西方、周参見漁港	花火大会
第727項	和歌山下津港	有田区、第1区	シーバース灯光達距離変更(予告)
第728項	和歌山下津港	海南区、第1区	護岸築造工事
第729項	阪南港	第2区	浮棧橋設置
第730項	阪神港	大阪区、第3区	重量物荷役作業
第731項	阪神港	尼崎西宮芦屋区、第2区	潜水作業
第732項	阪神港	尼崎西宮芦屋区、第2区	ウィンドサーフィンレース
第733項	阪神港	尼崎西宮芦屋区、第2区	ボードセーリングレース
第734項	阪神港	尼崎西宮芦屋区、第2区	ヨット練習会
第735項	阪神港	尼崎西宮芦屋区、第2区	ヨットレース
第736項	阪神港	神戸区付近	ヨットレース
第737項	明石海峡及び付近		水路測量
第738項	東播磨港		掘下げ作業等
第739項	淡路島	都志港	花火大会
第740項	徳島小松島港	小松島区、第3区	小型船舶実技講習
第741項	紀伊水道	橘港	潜水訓練

※海図の改補(小改正)のお知らせ(海上保安庁水路通報第28号(令和元年7月26日発行)掲載分)
今週は、五管区内の小改正通報はありません。

五管区水路通報

第29号

索引図



※項数は、太平洋で実施される訓練から先に付与します。

※五管区水路通報に関するお問合せはこちらまで
〒650-8551 神戸市中央区波止場町1-1
第五管区海上保安本部海洋情報部監理課情報係
TEL:078-391-6651(内線2515、2516)
FAX:078-332-6307(自動受信)

※五管区水路通報提供サービス
FAX: 078-332-6307……最新号(ポーリング受信方式)
インターネット: URL <https://www1.kaiho.mlit.go.jp/KAN5/tuho/tuho2.htm>

★元年 7 2 4 項 本州南岸 一 串本港付近 仮灯設置

五管区水路通報元年 26 号 646 項削除

くしもと大橋橋梁灯 (R1 灯) (灯台表第 1 巻 2894.4) (33-27.8N 135-47.8E) は消灯し、仮灯が設置されている。

灯 質 単閃赤光 毎 4 秒に 1 閃光

光達距離 3.5km

海 図 W 9 9 (分図「串本港」)

出 所 田辺海上保安部



★元年 7 2 5 項 本州南岸 一 潮岬北西方、和深埼 乗揚げ船撤去

五管区水路通報 30 年 9 号 180 項削除

和深埼付近の乗揚げ船は撤去された。

位 置 33-31-05N 135-30-44E 付近

海 図 W 7 7 (J P 共) - W 9 3 (J P 共)

出 所 田辺海上保安部



★元年 7 2 6 項 本州南岸 一 潮岬西北西方、周参見漁港 花火大会

稻積島北方において、花火大会が実施される。

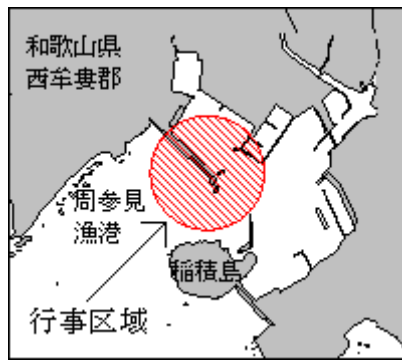
期 間 令和元年 8 月 15 日 2030~2045

区 域 33-32-49N 135-29-17E を中心とする半径 210m の円内区域

備 考 行事中は警戒船が配備される

海 図 W 9 9 (周参見漁港)

出 所 田辺海上保安部



★元年727項 和歌山下津港 — 有田区、第1区 シーバース灯光達距離変更（予告）

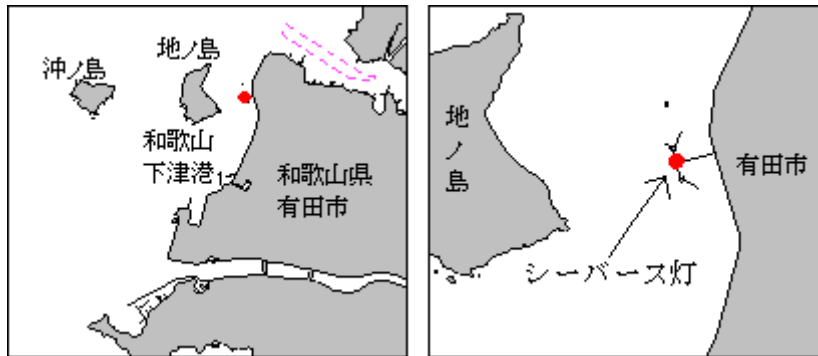
和歌山下津港有田 JXTG エネルギーシーバース灯 (灯台表第1巻 3322) (34-06.8N 135-06.6E) の光達距離が変更される。

予 定 日 令和元年8月6日

光達距離 新) 10.0 海里
旧) 9.0 海里

海 図 W1144 (JP 共)

出 所 五本部交通部、和歌山海上保安部



★元年728項 和歌山下津港 — 海南区、第1区 護岸築造工事

住友金属南東側において、潜水士・起重機船等による護岸築造工事が実施されている。

期 間 令和2年2月20日まで（予備日21日～3月23日） 日出～日没

区 域 下記4地点により囲まれる区域

(1) 34-09-04.4N 135-12-03.4E (岸線上)

(2) 34-09-03.4N 135-12-05.0E

(3) 34-08-57.1N 135-11-59.3E

(4) 34-08-58.2N 135-11-57.9E (岸線上)

備 考 工事期間中は上記(4)付近の水中に撤去した石材が仮置きされる

区域内に汚濁防止膜が設置される

作業船のアンカー位置を示す黄色灯付浮標が設置される

作業中は警戒船が配備される

潜水作業中は国際信号旗「A」旗を掲揚

海 図 W1145

出 所 和歌山下津港長



★元年729項 阪南港 ー 第2区 浮棧橋設置

五管区水路通報元年27号673項削除

岸和田水門南東方において、浮棧橋が設置された。

区域 下記2地点を結ぶ線上(幅約3m)

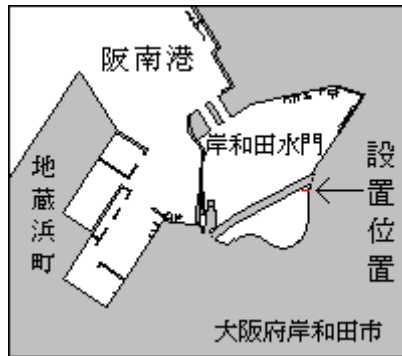
(1) 34-28-08.5N 135-22-13.3E (岸線上)

(2) 34-28-08.6N 135-22-12.4E

備考 上記(2)地点には黄色標識灯が設置されている

海図 W1141(JP共)

出所 五本部海洋情報部



★元年730項 阪神港 ー 大阪区、第3区 重量物荷役作業

コンテナふ頭前面において、台船による重量物荷役作業が実施される。

期間 令和元年8月14日~17日(予備日18日~9月6日)昼夜間とも

区域 34-38-39N 135-25-32E 付近

備考 台船のアンカー位置を示す浮標が設置される

作業中は警戒船が配備される

作業日の前後には台船の曳航作業を伴う

海図 W123(JP共)

出所 阪神港長



★元年731項 阪神港 — 尼崎西宮芦屋区、第2区 潜水作業

鳴尾浜の海つり広場全面において、潜水土による海底清掃作業が実施される。

期 間 令和元年8月17日 1000~1300
区 域 34-41-32N 135-21-32E 付近
備 考 作業中は警戒船が配備される
潜水作業中は国際信号旗「A」旗を掲揚
海 図 W1107 (JP共)
出 所 阪神港長



★元年732項 阪神港 — 尼崎西宮芦屋区、第2区 ウィンドサーフィンレース

西宮防波堤北方において、ウィンドサーフィンの練習及び模擬レースが実施される。

期 間 令和元年8月10日 1000~日没の1時間前まで
区 域 34-42-42N 135-21-01E を中心とする半径100mの円内区域
備 考 レース中は、橙色円筒形浮標が3基設置され、警戒船が配備される
海 図 W1107 (JP共)
出 所 阪神港長



★元年733項 阪神港 — 尼崎西宮芦屋区、第2区 ボードセーリングレース

甲子園浜北東側前面において、ボードセーリングレースが実施される。

期 間 令和元年8月18日 0900~1400
区 域 下記4地点により囲まれる区域
(1) 34-42-47N 135-20-54E
(2) 34-42-52N 135-21-00E
(3) 34-42-37N 135-21-16E
(4) 34-42-31N 135-21-10E
備 考 上記区域内に橙色円筒形浮標が2基設置される
レース中は警戒船が配備される
海 図 W1107 (JP共)
出 所 阪神港長



★元年734項 阪神港 — 尼崎西宮芦屋区、第2区 ヨット練習会

西宮浜北西方において、ディンギーヨット(最大28艇)による練習会及び模擬レースが実施される。

- 期 間 令和元年8月1日～31日 0830～日没
- 区 域 34-43-15N 135-19-35E を中心とする半径200mの円内区域
- 備 考 上記区域内に橙色浮標が設置される
練習中は警戒船が配備される
- 海 図 W1107 (JP共)
- 出 所 阪神港長



★元年735項 阪神港 — 尼崎西宮芦屋区、第2区 ヨットレース

西宮防波堤北方において、ヨットレース(最大140艇)が実施される。

- 期 間 令和元年8月17日、18日 0800～日没
- 区 域 34-41-42N 135-19-10E を中心とする半径1,000mの円内区域
- 備 考 上記区域内にコースを示す浮標が8基設置される
レース中は警戒船が配備される
- 海 図 W1107 (JP共) - W101A (JP共)
- 出 所 阪神港長



★元年736項 阪神港 — 神戸区付近 ヨットレース

須磨沖において、クルーザーヨット(12隻)によるヨットレースが実施される。

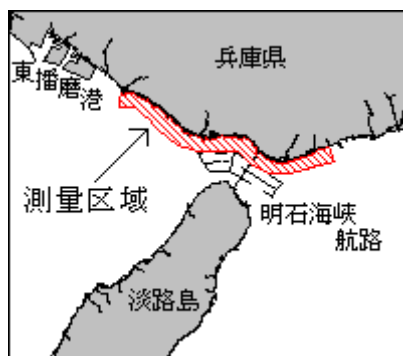
期間 令和元年8月18日 1000～日没
区域 34-36-55N 135-08-36E を中心とする半径1300mの円内区域
備考 上記区域内にコースを示す橙色円筒形浮標が2基設置される
レース中は警戒船が配備される
海図 W101B(JP共) - W131(JP共)
出所 神戸海上保安部



★元年737項 明石海峡及び付近 水路測量

明石海峡航路北東方から江井ヶ島港において、水路測量が実施される。

期間 令和元年8月20日～10月31日(予備日含む)
区域 下記2地点を結ぶ陸岸から沖合約1kmまでの区域
(1) 34-38-05N 135-05-33E(岸線上)
(2) 34-40-28N 134-54-36E(岸線上)
備考 測量船は白紅白のえん尾旗を掲揚
海図 W131(JP共)
出所 五本部海洋情報部



★元年738項 東播磨港 掘下げ作業等

加古川河口において、潜水士・グラブ浚渫船等による磁気探査及び掘下げ作業が実施される。

期間 令和元年8月15日～9月10日(予備日11日～21日) 日出～日没
区域 下記4地点により囲まれる区域
(1) 34-43-48.3N 134-47-47.6E
(2) 34-43-46.4N 134-47-55.1E
(3) 34-43-42.4N 134-47-53.6E
(4) 34-43-44.3N 134-47-46.1E
備考 作業中は汚濁防止膜が設置される
夜間停泊時は、作業船等の位置を示す黄色標識灯が設置される
作業中は警戒船が配備される
潜水作業中は国際信号旗「A」旗を掲揚
海図 W107(JP共)
出所 東播磨港長



★元年739項 淡路島 — 都志港 花火大会

都志港において、花火大会が実施される。

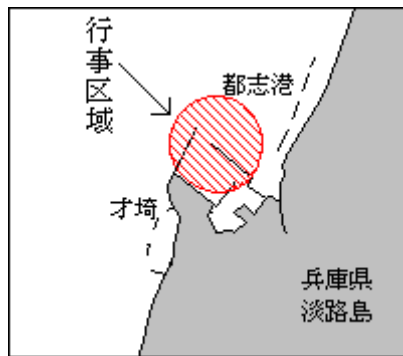
期 間 令和元年8月15日 2030～2100

区 域 34-25.0N 134-46.7E 付近

備 考 当日1530～2200の間、区域明示用の黄色灯付浮標が3基設置される
灯付浮標の設置・撤去作業及び行事中は警戒船が配備される

海 図 W150B

出 所 神戸海上保安部



★元年740項 徳島小松島港 — 小松島区、第3区 小型船舶実技講習

弁天島北方において、特殊小型船舶実技講習が実施される。

期 間 令和元年8月7日、8日（予備日9日）日出～日没

区 域 34-00-08N 134-36-33E 付近

標 識 区域内に蛇行コースを示す黄色又は黒色浮標が6基設置される

海 図 W1126

出 所 徳島小松島港長



★元年741項 紀伊水道 — 橘港 潜水訓練

大湊岸壁全面において、阿南市消防署による潜水訓練が実施される。

期 間 令和元年8月19日～21日（予備日22日、23日、28日、30日）0900～1200

区域 33-52-43N 134-39-55E 付近
備考 訓練中は国際信号旗「A」旗を掲揚
海図 W 1 1 4 2
出所 徳島海上保安部

