



五管区水路通報第37号

920項-947項

令和元年9月27日

※本通報に使用している経度、緯度は世界測地系(WGS-84)に基づいています。

第 920 項	紀伊水道南方		射撃訓練
第 921 項	室戸岬南方至都井岬東方		水路測量
第 922 項	四国南岸	足摺岬南方	機器試験
第 923 項	本州南岸	日高港	橋梁補修作業
第 924 項	紀伊水道	湯浅湾	防波堤復旧工事
第 925 項	和歌山下津港	外港	防波堤延長等工事
第 926 項	大阪湾		救難訓練
第 927 項	阪神港	堺泉北区、第5区	基本水準標存在
第 928 項	阪神港	大阪区、第1区	浅所存在
第 929 項	阪神港	尼崎西宮芦屋区及び神戸区	飛行艇離着水
第 930 項	阪神港	神戸区、第4区	小型船舶実技試験
第 931 項	阪神港	神戸区、第4区	環境調査
第 932 項	阪神港	神戸区、第6区	防災訓練
第 933 項	阪神港	神戸区西方	海上行事
第 934 項	淡路島	岩屋港	水路測量
第 935 項	姫路港東方	八木港	救難訓練
第 936 項	姫路港	東区付近	魚礁設置等
第 937 項	姫路港	東区付近	環境調査
第 938 項	姫路港	飾磨区、第1区	水中障害物存在
第 939 項	姫路港西方	伊津湾南東方	魚礁設置作業
第 940 項	家島諸島	坊勢島	潜水作業
第 941 項	淡路島	福良港	バルーンオブジェ設置
第 942 項	淡路島	福良港	花火打ち上げ
第 943 項	淡路島	福良港	離岸堤改良工事
第 944 項	徳島小松島港	徳島区及び付近	水路測量
第 945 項	徳島小松島港	徳島区、第2区	灯浮標一時移設
第 946 項	徳島小松島港及び付近		ヨット練習会
第 947 項	徳島小松島港	小松島区、第3区	小型船舶実技講習

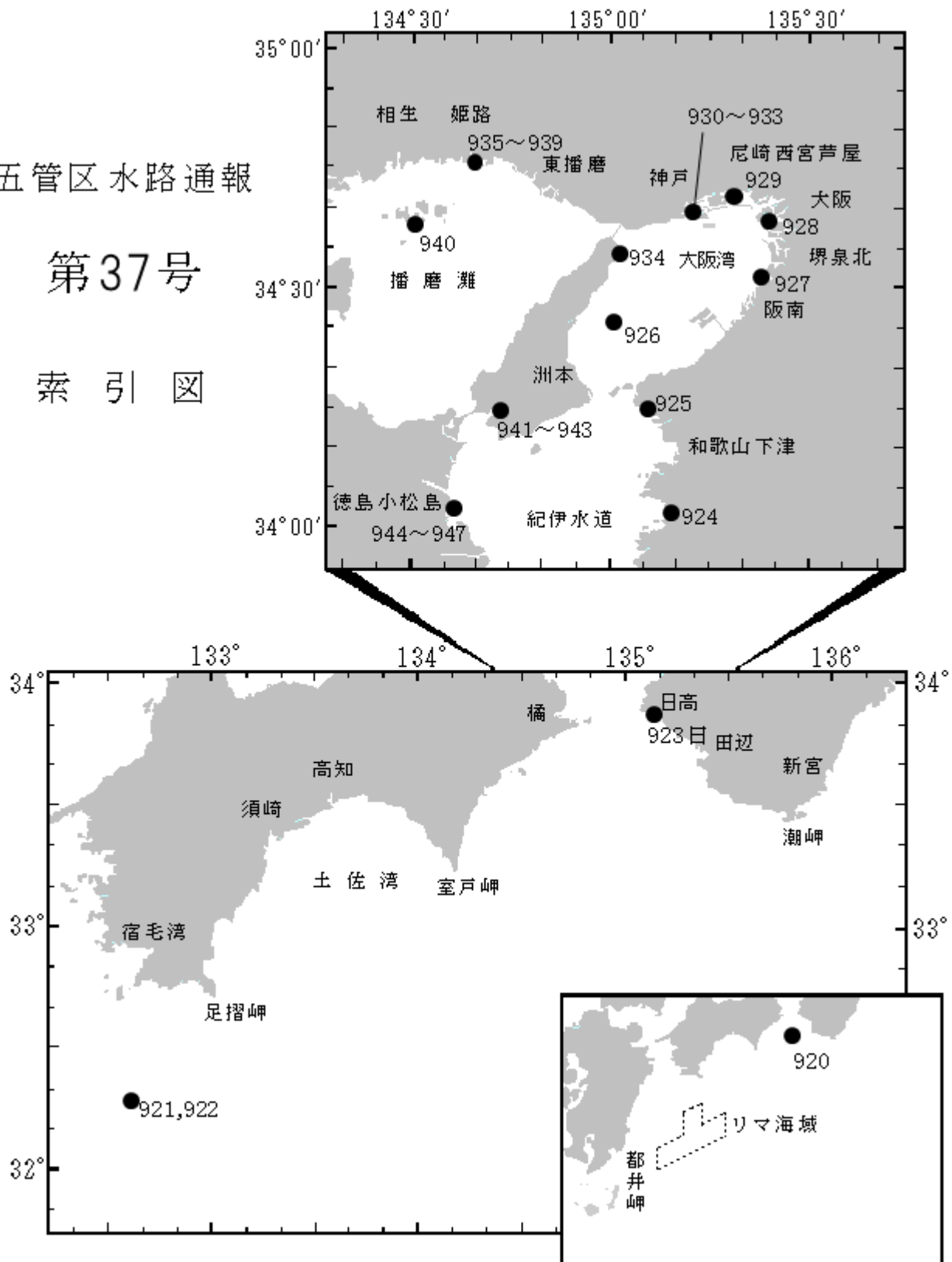
※海図の改補(小改正)のお知らせ(海上保安庁水路通報第36号(令和元年9月20日発行)掲載分)

海 域	改正内容	該当海図	項 数	五管区水路通報の項数
由良港	灯浮標について	W97-W150C(JP 共)	730	-----
姫路港飾磨区第1区	栈橋撤去	W134A-W134B(JP 共)	731	29年43号1005項
姫路港広畑区第1区	浮標撤去	W134B(JP 共)	732	24年10号265項

五管区水路通報

第37号

索引図



※項数は、太平洋で実施される訓練から先に付与します。

※五管区水路通報に関するお問合せはこちらまで
〒650-8551 神戸市中央区波止場町1-1
第五管区海上保安本部海洋情報部監理課情報係
TEL:078-391-6651(内線2515、2516)
FAX:078-332-6307(自動受信)

※五管区水路通報提供サービス
FAX: 078-332-6307……最新号(ポーリング受信方式)
インターネット: URL <https://www1.kaiho.mlit.go.jp/KAN5/tuho/tuho2.htm>

★元年920項 紀伊水道南方 射撃訓練

蒲生田岬南方において、巡視船による射撃訓練が実施される。

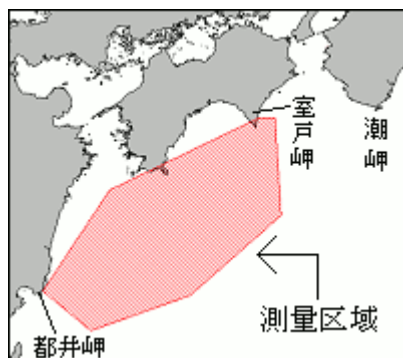
期間 令和元年10月10日(予備日11日)0800~1700
区域 33-29.6N 134-48.8Eを中心とする半径5海里の円内区域
備考 巡視船艇は「UY」及び「NE4」旗を掲揚、紅色閃光灯を点灯
海図 W77(JP共)
出所 徳島海上保安部



★元年921項 室戸岬南方至都井岬東方 水路測量

室戸岬南方至都井岬東方において、潜水士及び調査船による水路測量が実施される。

期間 令和元年10月1日~12月28日(予備日含む)
区域 下記7地点により囲まれる海域
(1) 33-21-00N 134-13-00E
(2) 33-21-00N 134-26-00E
(3) 32-16-00N 134-31-00E
(4) 31-22-00N 133-19-00E
(5) 30-58-00N 132-00-00E
(6) 31-25-00N 131-22-00E
(7) 32-33-00N 132-15-00E
備考 調査船は白紅白のえん尾旗を掲揚
観測用ケーブルの曳航(曳航長最大約3,000m)を伴う
潜水作業中は国際信号旗「A」旗を掲揚し、警戒船が配備される
海図 W1220(JP共)-W157
出所 海上保安庁海洋情報部



★元年922項 四国南岸 - 足摺岬南方 機器試験

足摺岬南方において、測量船「平洋」(4,000トン)による機器試験が実施される。

期間 令和元年10月1日~8日、23日~30日
区域1 下記4地点により囲まれる区域
(1) 32-19N 132-05E
(2) 32-32N 132-26E
(3) 32-10N 133-00E
(4) 31-52N 132-05E

区域2 下記4地点により囲まれる区域

(5) 32-07N 133-30E

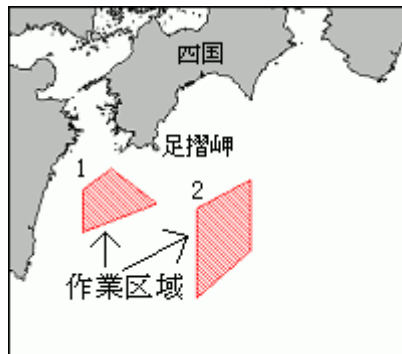
(6) 32-25N 134-10E

(7) 31-40N 134-10E

(8) 31-10N 133-30E

海 図 W157

出 所 海上保安庁海洋情報部、五本部交通部



★元年923項 本州南岸 — 日高港 橋梁補修作業

五管区水路通報31年16号394項削除

尾ノ崎大橋において、橋梁補修塗装作業が期間を延長して実施されている。

期 間 令和元年10月11日まで（予備日12日～31日）日出～日没

区 域 33-51-31N 135-09-22E 付近

備 考 期間中は橋梁の橋桁下に足場が設置され、可航高が最大約1.3m減少する
足場の設置・解体中は警戒船が配備される

海 図 W77（分図「日高港」）（JP共）

出 所 田辺海上保安部



★元年924項 紀伊水道 — 湯浅湾 防波堤復旧工事

湯浅湾において、潜水士・スパット式グラブ浚渫船等による防波堤復旧工事が実施される。

期 間 令和元年10月10日～令和2年3月23日（予備日含む）

区 域 34-03-21N 135-08-43E 付近

備 考 作業中は警戒船が配備される
潜水作業中は国際信号旗「A」が掲揚される

海 図 W150C（JP共）

出 所 五本部海洋情報部



★元年925項 和歌山下津港 外港 防波堤延長等工事

北港沖南防波堤において、潜水土・起重機船等による防波堤延長等工事が実施されている。

期 間 令和2年1月31日まで 日出～日没

1、防波堤延長等工事

区 域 下記8地点により囲まれる区域

- (1) 34-14-23.7N 135-05-31.4E
- (2) 34-14-22.5N 135-05-34.2E
- (3) 34-14-26.2N 135-05-36.5E
- (4) 34-14-20.7N 135-05-49.2E
- (5) 34-14-17.1N 135-05-46.9E
- (6) 34-14-15.5N 135-05-50.5E
- (7) 34-13-59.7N 135-05-40.6E
- (8) 34-14-07.8N 135-05-21.5E

2、資材陸揚げ作業

区 域 下記4地点を結ぶ線及び陸岸により囲まれる区域

- (9) 34-14-13.4N 135-06-14.3E (岸線上)
- (10) 34-14-18.1N 135-06-15.7E
- (11) 34-14-16.4N 135-06-25.2E
- (12) 34-14-11.7N 135-06-23.9E (岸線上)

備 考 区域1では既設ケーソンを一部撤去し、先端に移設させて防波堤を延長させる
作業船のアンカー位置を示す浮標が設置される

作業中は警戒船が配備される

海 図 W1150(JP共)

出 所 和歌山下津港長



★元年926項 大阪湾 救難訓練

大阪湾において、巡視船艇及び航空機による救難訓練が実施される。

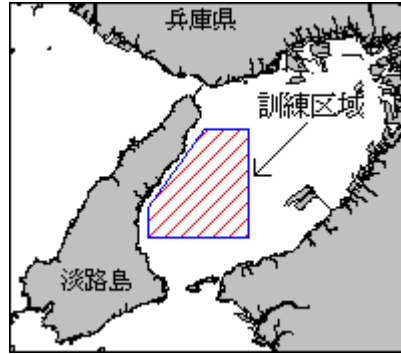
期 間 令和元年10月3日、5日、14日、15日、20日、25日、30日 0900～2100
(予備日1日～31日(上記実施日を除く)0900～2100)

区 域 下記5地点により囲まれる区域

- (1) 34-33.0N 135-02.0E
- (2) 34-33.0N 135-07.5E
- (3) 34-22.0N 135-07.5E
- (4) 34-22.0N 134-55.0E

(5) 34-25.0N 134-55.0E

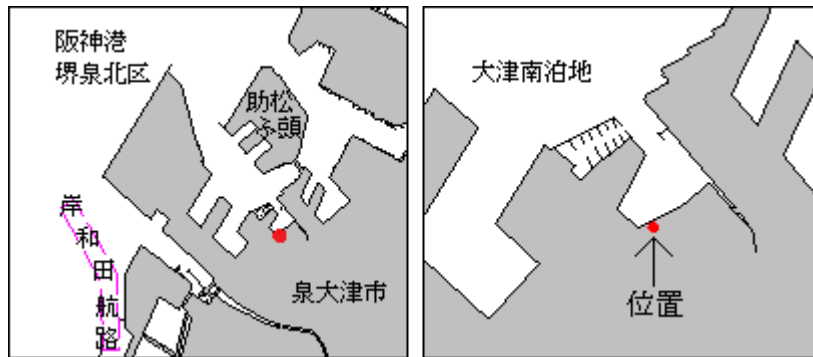
備考 巡視船艇は「UY」旗を掲揚
海図 W150A(JP共)
出所 関西空港海上保安航空基地



★元年927項 阪神港 — 堺泉北区、第5区 基本水準標存在

堺泉北区において、基本水準標が存在する。

位置 34-30-32.4N 135-23-51.8E
海図 W1110(JP共)
出所 五本部海洋情報部



★元年928項 阪神港 — 大阪区、第1区 浅所存在

夢洲コンテナふ頭第11岸壁において、浅所が存在する。

位置 34-38-55N 135-23-59E 付近 (水深約14m)
海図 W123(JP共)
出所 五本部海洋情報部

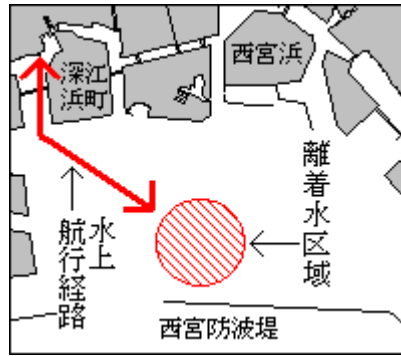


★元年929項 阪神港 — 尼崎西宮芦屋区及び神戸区 飛行艇離着水

六甲アイランド東方において、水陸両用救難飛行艇(長さ約33m、幅約33m)の離着水が実施される。

期間 令和元年9月30日～10月2日、4日、8日(予備日10月3日、5日～7日、9日～29日) 0900～日没

区域 34-41-12N 135-19-14E を中心とする半径 750m の円内区域
 備考 付近海域には警戒船が配備され、飛行艇離着水時に警戒船より発煙筒が投入される場合がある
 飛行艇は、離着水の前後に上記区域と新明和工業(34-43.0N 135-17.4E 概位)との間を航行する
 海図 W1107(JP共) - W101A(JP共)
 出所 阪神港長



★元年930項 阪神港 — 神戸区、第4区 小型船舶実技試験

和田岬西方において、小型船舶実技試験が実施される。

期間 令和元年10月13日、11月10日(予備日10月14日~20日、11月11日~17日) 0800~日没

区域 下記2地点付近

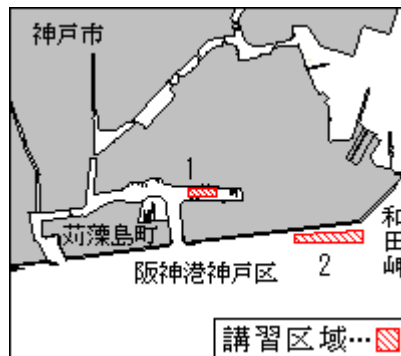
(1) 34-39-06N 135-10-10E

(2) 34-38-54N 135-10-49E

備考 上記(1)地点付近に蛇行コースを示す浮標が3基設置される

海図 W101A(JP共) - W101B(JP共)

出所 阪神港長



★元年931項 阪神港 — 神戸区、第4区 環境調査

須磨の浦において、潜士による環境調査が実施される。

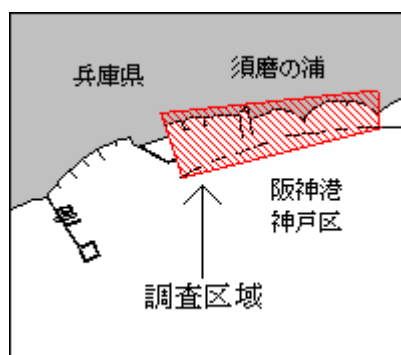
期間 令和元年10月10日、11日(予備日12日~19日) 日出~日没

区域 34-38.4N 135-06.9E 付近

備考 潜水作業中は警戒船が配備される

海図 W101B(JP共)

出所 阪神港長

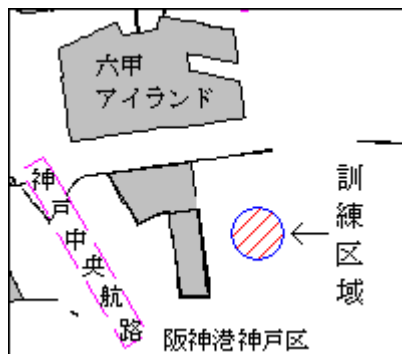


★元年932項 阪神港 — 神戸区、第6区 防災訓練

第7防波堤南方のM14錨地において、巡視艇、消防艇、タンカー等による防災訓練が実施される。

期 間 令和元年10月10日 1400~1500
区 域 34-39.7N 135-17.6E を中心とする半径500mの円内区域
備 考 上記区域内にオイルフェンスが展張される
シーマーカー及び発煙筒が使用される
放水作業を伴う
訓練参加船艇は「UY」旗を掲揚
訓練中は警戒船が配備される

海 図 W101A (JP共)
出 所 阪神港長



★元年933項 阪神港 — 神戸区西方 海上行事

垂水沖から須磨沖の間において、漁船等(約20隻)による海上渡御が実施される。

期 間 令和元年10月12日 1030~1230
区 域 34-37.8N 135-04.9E 付近 (付図参照)
備 考 行事中は警戒船が配備される
海 図 W101B (JP共) - W131 (JP共)
出 所 神戸海上保安部



★元年934項 淡路島 — 岩屋港 水路測量

岩屋港において、水路測量が実施される。

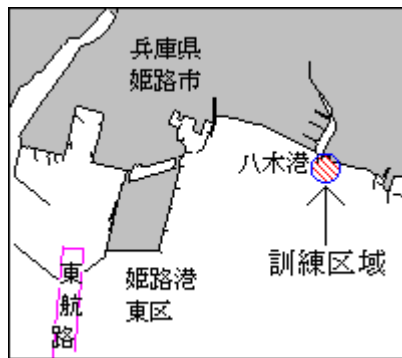
期 間 令和元年10月5日~19日のうち1日 0900~1700
区 域 34-35-51N 135-00-47E 付近
備 考 測量船は白紅白のえん尾旗を掲揚
海 図 W1217 (岩屋港)
出 所 五本部海洋情報部



★元年935項 姫路港東方 — 八木港 救難訓練

八木港において、ゴムボート及び航空機による救難訓練が実施される。

- 期 間 令和元年10月4日 1000~1200
- 区 域 34-46-14N 134-43-25E を中心とする半径 200m の円内海域
- 備 考 訓練中は警戒船が配備される
- 海 図 W134A
- 出 所 姫路海上保安部

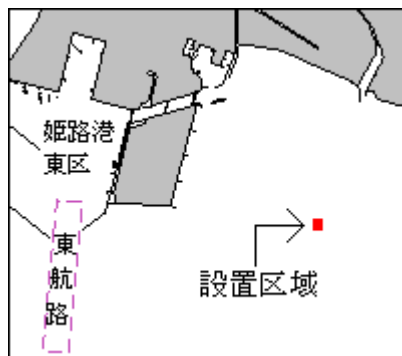


★元年936項 姫路港 — 東区付近 魚礁設置等

五管区水路通報元年36号911項削除

東区付近において、魚礁及び魚礁明示用の黄色灯付浮標が8基設置された。

- 区 域 34-45-29N 134-43-01E 付近
- 備 考 海底からの高さは約2m
- 海 図 W134A
- 出 所 五本部海洋情報部、姫路海上保安部

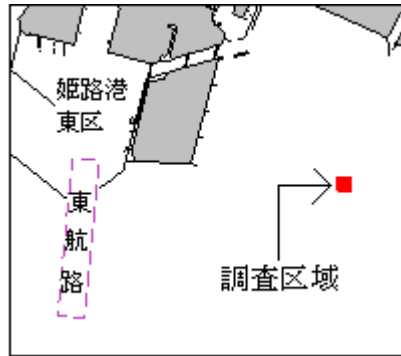


★元年937項 姫路港 — 東区付近 環境調査

東区付近において、潜水士・作業船による環境調査が実施される。

- 期 間 令和元年10月1日~31日のうち2日間 日出~日没
- 区 域 34-45-29N 134-43-01E 付近

備考 作業中は警戒船が配備される
潜水作業中は国際信号旗「A」が掲揚される
海図 W134A
出所 姫路港長



★元年938項 姫路港 ー 飾磨区、第1区 水中障害物存在

飾磨航路において、水中障害物が存在する。
位置 34-45-50.2N 134-39-10.0E (水深約10.5m)
海図 W134B(JP共)
出所 五本部海洋情報部



★元年939項 姫路港西方 ー 伊津湾南東方 魚礁設置作業

伊津湾南東方において、ガット船による築いそ投入作業が実施される。
期間 令和元年10月7日～12日
区域 34-46-08N 134-32-20E 付近
海図 W1113
出所 五本部海洋情報部



★元年 9 4 0 項 家島諸島 ー 坊勢島 潜水作業

坊勢島において、潜水士による護岸の現況調査が実施される。

期 間 令和元年 10 月 7 日～20 日（予備日 21 日～31 日）日出～日没

区 域 下記 5 地点付近

(1) 34-39-22N 134-31-02E

(2) 34-39-14N 134-30-44E

(3) 34-39-10N 134-30-38E

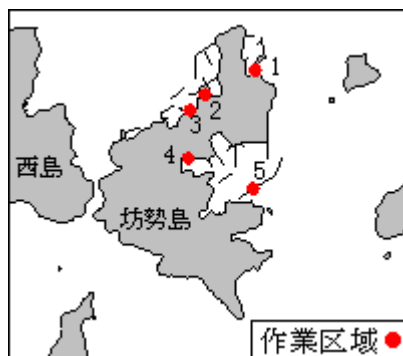
(4) 34-38-54N 134-30-38E

(5) 34-38-46N 134-31-02E

備 考 潜水作業中は国際信号旗「A」旗を掲揚
作業中は警戒船が配備される

海 図 W 1 1 1 3

出 所 姫路海上保安部



★元年 9 4 1 項 淡路島 ー 福良港 バルーンオブジェ設置

福良港において、行事に伴うバルーンオブジェが設置される

期 間 令和元年 10 月 6 日～14 日

位 置 34-15-19N 134-43-05E 付近

備 考 期間中はオブジェ明示用の黄色灯付浮標が 2 基設置される

海 図 W 1 1 2 (J P 共)

出 所 神戸海上保安部



★元年 9 4 2 項 淡路島 ー 福良港 花火打ち上げ

洲崎島付近において、花火の打ち上げが実施される。

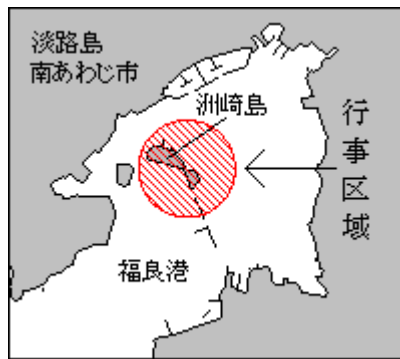
期 間 令和元年 10 月 6 日 1945～2000

区 域 34-14-55N 134-42-45E を中心とする半径 300m の円内海域

備 考 6 日 0600～7 日 0900 の間、上記区域明示用の黄色灯付浮標 6 基が設置される
灯付浮標等の設置、撤去作業及び行事中は警戒船が配備される

海 図 W 1 1 2 (J P 共)

出 所 神戸海上保安部



★元年 9 4 3 項 淡路島 — 福良港 離岸堤改良工事

福良港において、潜水土・ガット船等による離岸堤改良工事が実施される。

期 間 令和元年 10 月 7 日～令和 2 年 3 月 5 日 日出～日没

区 域 下記 2 地点付近

(1) 34-14-50N 134-42-46E

(2) 34-14-39N 134-42-52E

備 考 上記作業区域には汚濁防止膜が設置される
汚濁防止膜明示用の黄色又は赤色の灯付浮標が設置される
作業中は警戒船が配備される

海 図 W 1 1 2 (J P 共)

出 所 五本部海洋情報部、神戸海上保安部



★元年 9 4 4 項 徳島小松島港 — 徳島区及び付近 水路測量

吉野川河口において、水路測量が実施される。

期 間 令和元年 10 月 1 日～31 日のうち 5 日間

区 域 下記 7 地点を結ぶ線により囲まれる区域

(1) 34-05-12.6N 134-36-14.1E

(2) 34-04-47.3N 134-37-25.9E

(3) 34-03-35.6N 134-36-49.4E

(4) 34-03-49.4N 134-36-12.1E

(5) 34-03-54.3N 134-36-14.1E

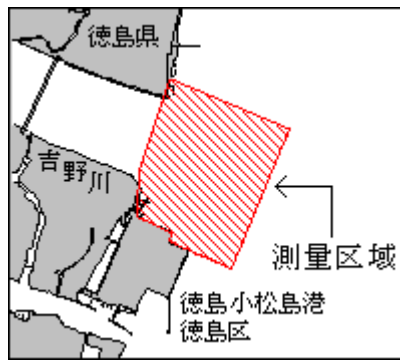
(6) 34-04-02.9N 134-35-51.8E

(7) 34-04-22.5N 134-35-53.8E

備 考 測量船は白紅白のえん尾旗を掲揚

海 図 W 1 1 2 6

出 所 五本部海洋情報部、徳島小松島港長



★元年945項 徳島小松島港 — 徳島区、第2区 灯浮標一時移設

徳島第4号灯浮標(灯台表第1巻3438)(34-02.9N 134-36.4E)は期間を延長して移設されている。

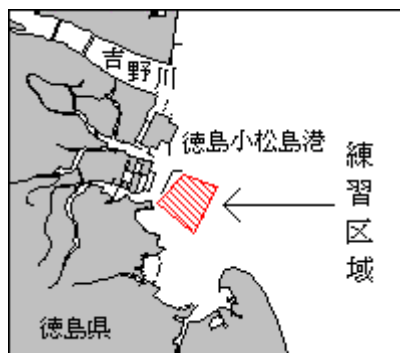
期 間 令和2年3月下旬まで
 位 置 新) 34-02-56N 134-36-32E
 旧) 34-02-56N 134-36-24E
 海 図 W1126-W150C(JP共)
 出 所 徳島海上保安部



★元年946項 徳島小松島港及び付近 ヨット練習会

津田外防波堤東方において、クルーザーヨット(5艇)による練習会が実施される。

期 間 令和元年9月29日 0900~1500
 区 域 下記4地点により囲まれる区域
 (1) 34-02-40.7N 134-36-32.7E
 (2) 34-02-24.1N 134-37-27.7E
 (3) 34-01-27.8N 134-36-48.7E
 (4) 34-02-03.0N 134-35-52.6E
 備 考 上記区域内にコースを示す橙色三角形浮標が2基設置される
 練習中は警戒船が配備される
 海 図 W1126
 出 所 徳島小松島港長



★元年 9 4 7 項 徳島小松島港 ー 小松島区、第 3 区 小型船舶実技講習

弁天島北方において、小型船舶実技講習が実施される。

期 間 令和元年 9 月 27 日～29 日、10 月 6 日～13 日（予備日 9 月 30 日、10 月 14 日、15 日）日出～日没

区 域 34-00-07N 134-36-37E 付近

備 考 上記区域内に蛇行コースを示す黄色又は黒色浮標が 3 基設置される

海 図 W 1 1 2 6

出 所 徳島小松島港長

