



五管区水路通報第38号

948項-976項

令和元年10月4日

※本通報に使用している経度、緯度は世界測地系(WGS-84)に基づいています。

第 948 項	四国南岸	足摺岬南方(リマ海域)	射撃訓練
第 949 項	和歌山下津港	海南区、第 1 区	防災訓練
第 950 項	和歌山下津港	海南区、第 2 区	灯台光達距離変更(予告)
第 951 項	和歌山下津港	和歌山区及び外港	防波堤撤去工事等
第 952 項	阪神港及び付近		海洋調査
第 953 項	阪神港	大阪区、第 1 区	浅所存在
第 954 項	阪神港	大阪区、第 3 区	護岸完成
第 955 項	阪神港	大阪区、第 3 区	護岸完成
第 956 項	阪神港	尼崎西宮芦屋区、第 2 区	花火大会
第 957 項	阪神港	尼崎西宮芦屋区、第 2 区	ヨット練習会
第 958 項	阪神港	尼崎西宮芦屋区、第 2 区	小型船舶実技試験等
第 959 項	阪神港	神戸区、第 1 区	重量物組立て作業
第 960 項	阪神港	神戸区、第 2 区	防波堤等撤去工事終了
第 961 項	阪神港	神戸区、第 2 区	レガッタレース
第 962 項	阪神港	神戸区、第 2 区	信号所電光表示板一時消灯
第 963 項	阪神港	神戸区、第 3 区	小型船舶実技講習
第 964 項	阪神港	神戸区付近	ヨットレース
第 965 項	明石海峡	明石海峡航路	海上作業等
第 966 項	淡路島	津名港	灯台一時撤去
第 967 項	淡路島	津名港	投入シュート更新作業
第 968 項	姫路港	西区付近	魚礁設置作業
第 969 項	瀬戸内海	相生港	かき殻仮置場設置
第 970 項	鳴門海峡	撫養港	深淺測量
第 971 項	鳴門海峡	撫養港及び付近	養殖施設設置
第 972 項	徳島小松島港	小松島区、第 1 区	花火打ち上げ
第 973 項	徳島小松島港	小松島区、第 2 区	潜水訓練
第 974 項	紀伊水道	富岡港及び付近	養殖施設設置
第 975 項	紀伊水道	橘港	潜水訓練
第 976 項	四国南岸	高知港	掘下げ作業

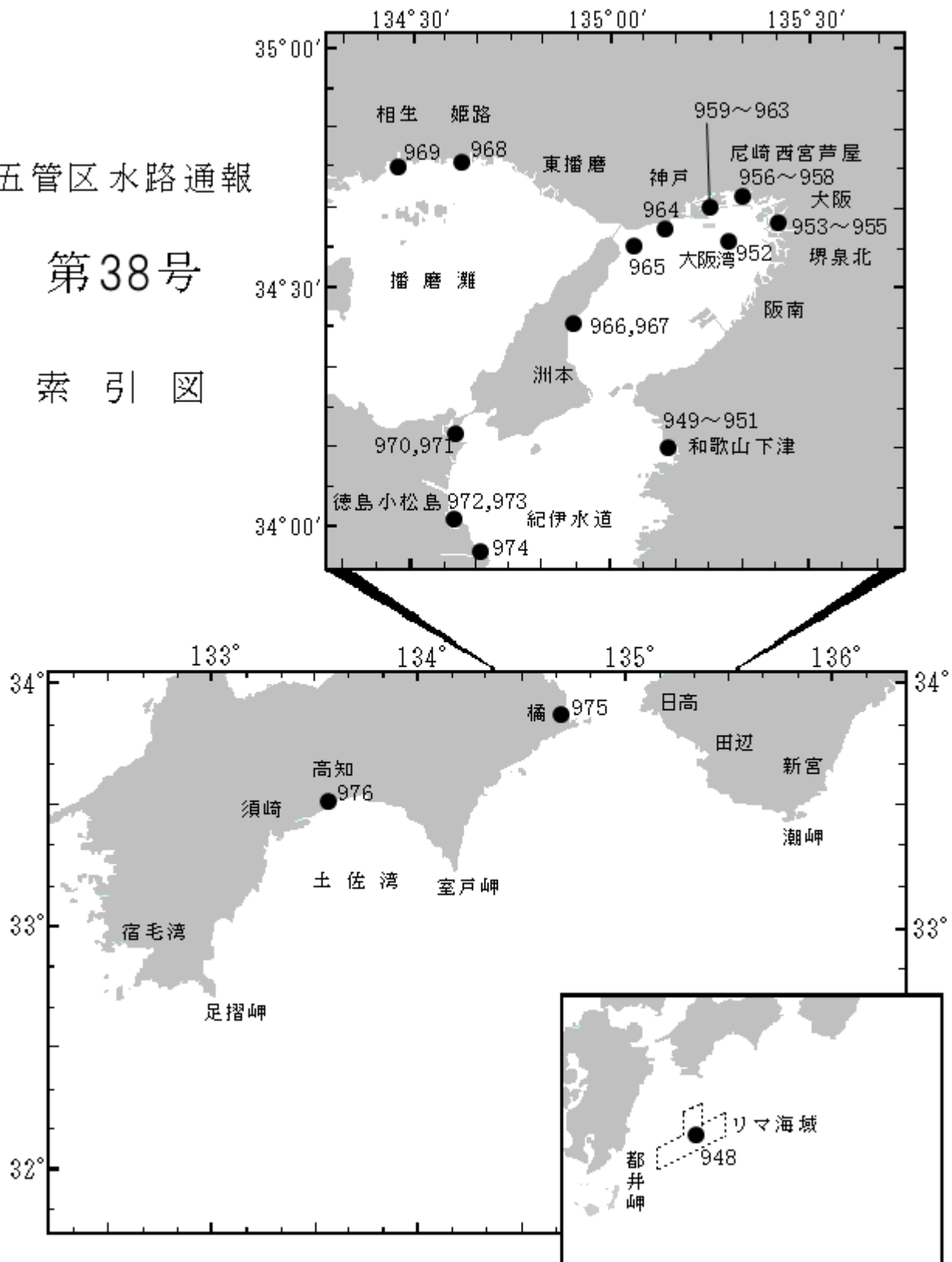
※海図の改補(小改正)のお知らせ(海上保安庁水路通報第37号(令和元年9月27日発行)掲載分)

海 域	改正内容	該当海図	項 数	五管区水路通報の項数
徳島小松島港徳島区第 1 区	水深、岸線等について(補正図)	W1126	742	-----

五管区水路通報

第38号

索引図



※項数は、太平洋で実施される訓練から先に付与します。

※五管区水路通報に関するお問合せはこちらまで
〒650-8551 神戸市中央区波止場町1-1
第五管区海上保安本部海洋情報部監理課情報係
TEL:078-391-6651(内線2515、2516)
FAX:078-332-6307(自動受信)

※五管区水路通報提供サービス
FAX: 078-332-6307……最新号(ポーリング受信方式)
インターネット: URL <https://www1.kaiho.mlit.go.jp/KAN5/tuho/tuho2.htm>

★元年 9 4 8 項 四国南岸 ー 足摺岬南方(リマ海域) 射撃訓練

自衛艦及び航空機による水上射撃訓練が実施される。

期 間 令和元年 10 月 16 日、17 日(予備日 18 日) 0600~1800

区 域 下記 6 地点により囲まれる区域

(1) 31-48-13N 133-29-51E

(2) 31-42-13N 133-29-51E

(3) 31-28-13N 132-59-51E

(4) 31-36-13N 132-59-51E

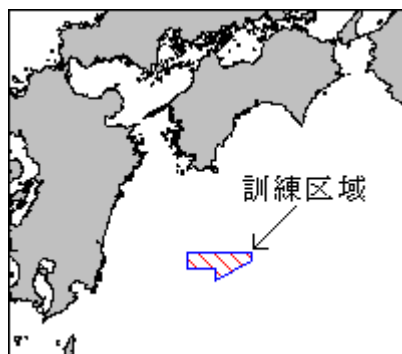
(5) 31-36-13N 132-37-51E

(6) 31-48-13N 132-37-51E

備 考 射撃訓練は、射撃海面に船舶等が存在しないことを確認しながら実施される

海 図 W 1 5 7

出 所 防衛省海上幕僚監部



★元年 9 4 9 項 和歌山下津港 ー 海南区、第 1 区 防災訓練

和歌山石油精製海南工場前面において、巡視船等による防災訓練が実施される。

期 間 令和元年 10 月 9 日 1320~1410

区 域 下記 4 地点を結ぶ線及び陸岸により囲まれる区域

(1) 34-08-50N 135-11-59E (岸線上)

(2) 34-08-50N 135-11-43E

(3) 34-08-41N 135-11-43E

(4) 34-08-38N 135-11-59E (岸線角上)

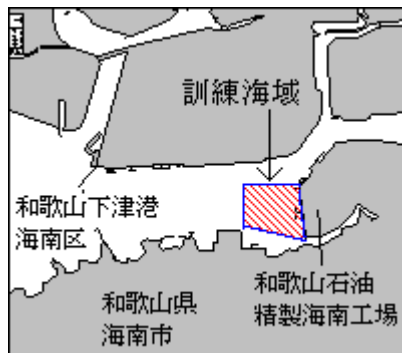
備 考 オイルフェンスの展張及び放水作業を伴う

訓練参加船艇は「UY」旗を掲揚

訓練中は警戒船が配備される

海 図 W 1 1 4 5

出 所 和歌山下津港長



★元年 9 5 0 項 和歌山下津港 ー 海南区、第 2 区 灯台光達距離変更(予告)

戸坂港北防波堤灯台(灯台表第 1 巻 3332. 9) (34-08. 2N 135-09. 6E) の光達距離が変更される。

予定日 令和元年 10 月 16 日

光達距離 新) 5.0 海里

旧) 3.0 海里

海 図 W1145-W1143
出 所 五本部交通部



★元年951項 和歌山下津港 — 和歌山区及び外港 防波堤撤去工事等

五管区水路通報元年26号649項削除

南防波堤南側において、潜士・起重機船等による防波堤撤去工事及び掘下げ作業が実施されている。

期 間 令和2年2月17日まで 日出～日没

区 域 下記7地点により囲まれる区域

- (1) 34-12-54.1N 135-08-01.6E
- (2) 34-12-51.8N 135-08-11.8E
- (3) 34-12-50.3N 135-08-11.4E (南防波堤上)
- (4) 34-12-47.5N 135-08-24.5E (南防波堤基部)
- (5) 34-12-37.5N 135-08-21.7E
- (6) 34-12-42.3N 135-08-00.6E (外防波堤上)
- (7) 34-12-44.4N 135-07-58.4E (外防波堤上)

備 考 上記(3)付近の水中に三方錘ブロックが、(4)付近の水中に撤去したケーソン及び基礎石が仮置きされる

既設防波堤先端の赤色標識灯は一時撤去され、ケーソン撤去完了後に防波堤先端へ移設される

夜間停泊中はアンカー位置を示す黄色灯付浮標が設置される

掘下げ作業中は汚濁防止柵が設置される

潜水作業中は国際信号旗「A」旗を掲揚

作業中は警戒船が配備される

海 図 W1150(JP共)

出 所 和歌山下津港長



★元年952項 阪神港及び付近 海洋調査

大阪湾北東部において、測量船「うずしお」(30トン)による海洋調査が実施される。

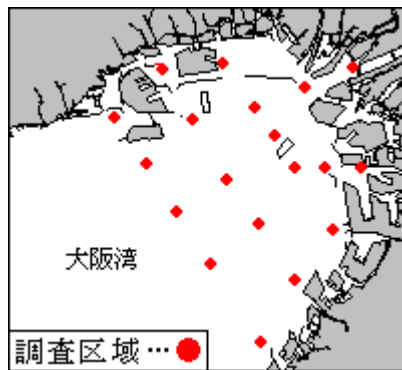
期 間 令和元年10月17日、18日(予備日19日～11月1日)0830～日没

区 域 付図に示す19地点

備 考 測量船は白紅白のえん尾旗を掲揚

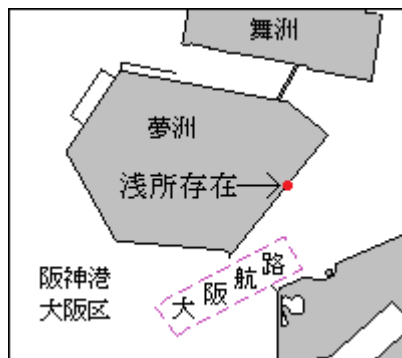
海 図 W1103(JP共)～W150A(JP共)

出 所 五本部海洋情報部



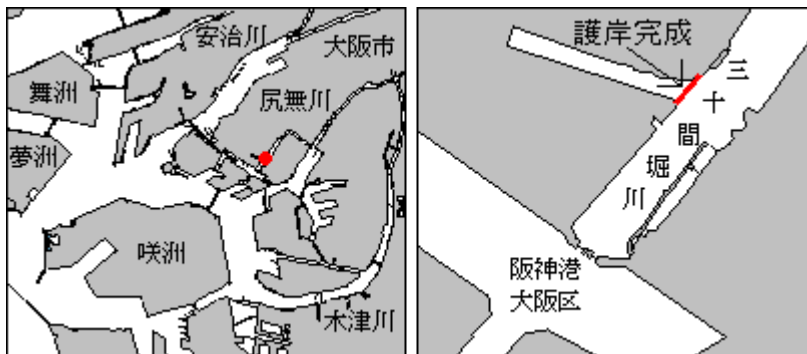
★元年 9 5 3 項 阪神港 — 大阪区、第 1 区 浅所存在

五管区水路通報元年 37 号 928 項削除
 夢洲コンテナふ頭第 12 岸壁において、浅所が存在する。
 位置 34-38-55N 135-23-59E 付近 (水深約 14m)
 海図 W123 (JP 共)
 出所 五本部海洋情報部



★元年 9 5 4 項 阪神港 — 大阪区、第 3 区 護岸完成

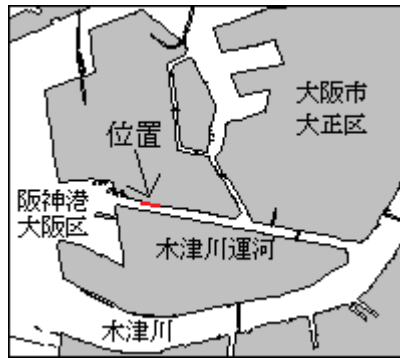
三十間堀川において、護岸(堤防)が完成した。
 区域 下記 2 地点を結ぶ線上
 (1) 34-39-10.5N 135-26-59.8E (岸線角上)
 (2) 34-39-09.1N 135-26-58.3E (岸線角上)
 海図 W1148-W123 (JP 共)
 出所 五本部海洋情報部、阪神港長



★元年 9 5 5 項 阪神港 — 大阪区、第 3 区 護岸完成

木津川運河において、護岸が完成した。
 区域 下記 2 地点を結ぶ線上
 (1) 34-38-01.3N 135-27-18.2E
 (2) 34-38-00.7N 135-27-22.1E (既設護岸上)

備考 完成した護岸の(1)地点付近には工事中の鋼管矢板が存在する
海図 W1148
出所 五本部海洋情報部



★元年956項 阪神港 — 尼崎西宮芦屋区、第2区 花火大会

新西宮ヨットハーバー南側海域において、花火大会が実施される。

期間 令和元年10月20日 1800～1815

区域 下記4地点により囲まれる区域

(1) 34-42-27N 135-19-52E

(2) 34-42-19N 135-19-52E

(3) 34-42-19N 135-19-43E

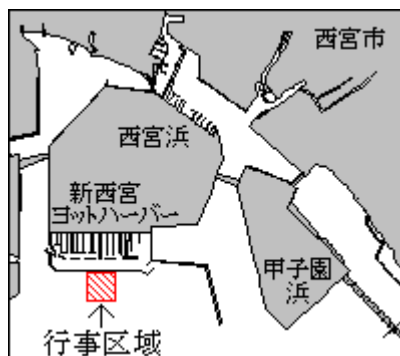
(4) 34-42-27N 135-19-43E

備考 当日1400～1900の間、区域内に打上げ台船が設置される
上記区域を示す黄色灯付浮標が7基設置される

行事中は警戒船が配備される

海図 W1107 (JP共)

出所 阪神港長



★元年957項 阪神港 — 尼崎西宮芦屋区、第2区 ヨット練習会

尼崎西宮芦屋区において、ヨット(最大196艇)による練習会及び模擬レースが実施されている。

期間 令和元年10月31日まで 0930～日没

区域1 下記3地点により囲まれる区域

(1) 34-42-04N 135-18-27E

(2) 34-42-07N 135-20-32E

(3) 34-40-56N 135-18-36E

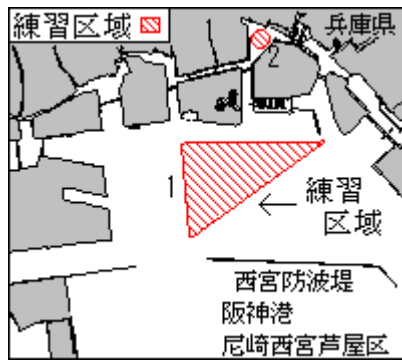
区域2 34-43-18N 135-19-36Eを中心とする半径200mの円内区域

備考 上記区域内に浮標が多数設置される

練習中は警戒船が配備される

海図 W1107 (JP共)

出所 阪神港長



★元年958項 阪神港 — 尼崎西宮芦屋区、第2区 小型船舶実技試験等

西宮浜北東側前面において、小型船舶操縦士実技講習及び試験が実施される。

期 間 令和元年10月5日～7日、10日、12日、13日、16日、20日、26日、27日
 (予備日10月4日～30日(上記実施日を除く)) 0900～1630

区 域 34-43-15N 135-20-24E 付近
 備 考 上記区域内に浮標が設置される
 海 図 W1107(JP共)
 出 所 阪神港長



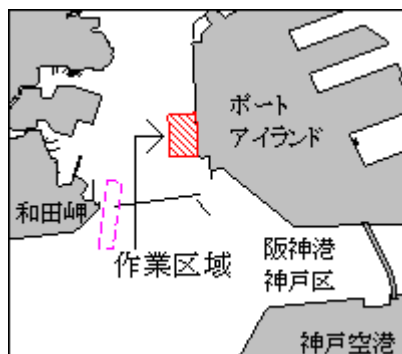
★元年959項 阪神港 — 神戸区、第1区 重量物組立て作業

ポートアイランドのS及びT岸壁前面において、起重機船によるアンローダー組立て作業が実施される。

期 間 令和元年10月8日～10日(予備日11日～17日)

区 域 下記4地点を結ぶ線及び岸線により囲まれる海域
 (1) 34-39-33N 135-12-08E(岸線上)
 (2) 34-39-33N 135-11-53E
 (3) 34-39-52N 135-11-52E
 (4) 34-39-53N 135-12-07E(岸線上)

備 考 作業船のアンカー位置を示す黄色灯付浮標が設置される
 作業中は警戒船が配備される
 海 図 W101A(JP共)～W101B(JP共)
 出 所 阪神港長



★元年960項 阪神港 — 神戸区、第2区 防波堤等撤去工事終了

五管区水路通報31年1号13項削除

第4防波堤における防波堤及びドルフィンの撤去工事は終了した。

海図 W101A(JP共)ーW101B(JP共)

出所 五本部海洋情報部

★元年961項 阪神港 — 神戸区、第2区 レガッタレース

摩耶ふ頭北西方において、レガッタレースが実施される。

期間 令和元年10月20日 0830~1500

区域 34-41-54N 135-13-08E 付近

備考 10月19日0900~20日1700の間、区域内にコースを示すロープ・多数の球形浮標及び仮設浮棧橋が設置される

コース及び仮設浮棧橋のアンカー位置を示す黄色灯付浮標が設置される

行事中は警戒船が配備される

海図 W101A(JP共)

出所 阪神港長



★元年962項 阪神港 — 神戸区、第2区 信号所電光表示板一時消灯

神戸第2信号所(34-39-04N 135-14-41E)は、発動発電機の換装工事に伴い電光表示板が一時消灯する。

期間 令和元年10月10日(予備日11日) 0800~1700のうち5分程度を2回

出所 五本部交通部



★元年963項 阪神港 — 神戸区、第3区 小型船舶実技講習

東神戸フェリーふ頭西方において、小型船舶実技講習が実施される。

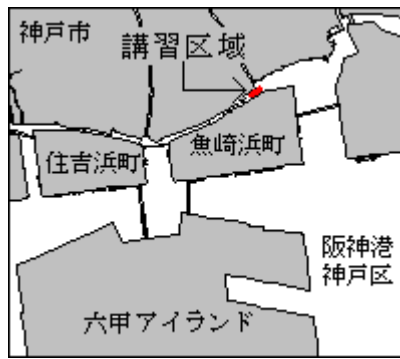
期間 令和元年10月6日、13日、14日、16日、11月2日~4日、6日、12月14、15日 0800~日没

区域 34-42-41N 135-16-56E 付近

備考 区域内に蛇行コースを示す橙色球形浮標が3基設置される

海図 W101A(JP共)

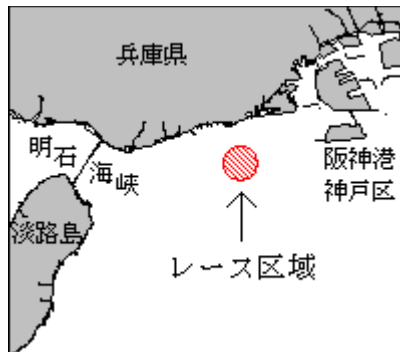
出所 阪神港長



★元年964項 阪神港 — 神戸区付近 ヨットレース

須磨沖において、クルーザーヨット(14艇)によるヨットレースが実施される。

期間 令和元年10月20日 1000～日没
 区域 34-36-55N 135-08-36E を中心とする半径1300mの円内区域
 備考 上記区域内にコースを示す橙色円筒形浮標が2基設置される
 レース中は警戒船が配備される
 海図 W101B(JP共) - W131(JP共)
 出所 神戸海上保安部



★元年965項 明石海峡 — 明石海峡航路 海上作業等

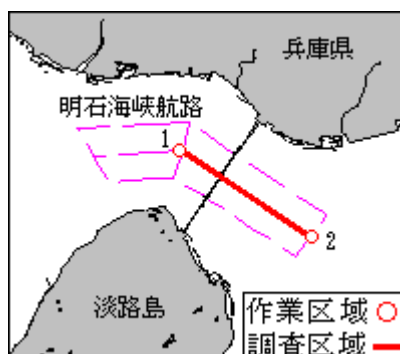
明石海峡航路において、灯浮標に測量船「うずしお」(30トン)を接舷しての作業及び海洋調査が実施される。

1、海上作業

期間 令和元年10月23日、24日(予備日25日～11月8日) 0830～日没
 位置1 明石海峡航路中央第2号灯浮標(灯台表第1巻3718)(34-37.4N 135-00.6E)
 位置2 明石海峡航路中央第3号灯浮標(灯台表第1巻3719)(34-36.1N 135-02.9E)

2、海洋調査

期間 令和元年10月31日(予備日11月1日～15日) 0830～日没
 区域 海上作業位置1と位置2を結ぶ線上付近
 備考 測量船は白紅白のえん尾旗を掲揚
 海図 W131(JP共)
 出所 五本部海洋情報部



★元年 9 6 6 項 淡路島 ー 津名港 灯台一時撤去

五管区水路通報元年 36 号 907 項関連, 元年 36 号 908 項削除

津名港生穂沖防波東灯台(灯台表第 1 巻 3698) (34-26. 7N 134-55. 6E) は、防波堤復旧工事に伴い一時撤去された。

期 間 令和 2 年 3 月下旬まで

海 図 W 6 9 - W 1 3 1 (J P 共) - W 1 1 4 3 - W 1 5 0 A (J P 共) - W 1 0 6 (J P 共)

出 所 神戸海上保安部



★元年 9 6 7 項 淡路島 ー 津名港 投入シュート更新作業

志筑新島地先において、起重機船による投入シュート更新作業が実施される。

期 間 令和元年 10 月 11 日～17 日 (予備日 18 日～20 日) 0830～1800

区 域 34-25-53N 134-54-35E 付近

備 考 作業中は警戒船が配備される

夜間停泊時はアンカー位置を示す黄色灯付浮標が設置される

海 図 W 6 9

出 所 神戸海上保安部



★元年 9 6 8 項 姫路港 ー 西区付近 魚礁設置作業

西区付近において、ガット船等による魚礁設置作業が実施されている。

期 間 令和 2 年 1 月 31 日まで (予備日含む) 日出～日没

区 域 下記 4 地点により囲まれる区域

(1) 34-45-32N 134-33-25E

(2) 34-45-25N 134-33-43E

(3) 34-45-13N 134-33-37E

(4) 34-45-20N 134-33-18E

備 考 土砂投入作業中は汚濁防止枠が設置される

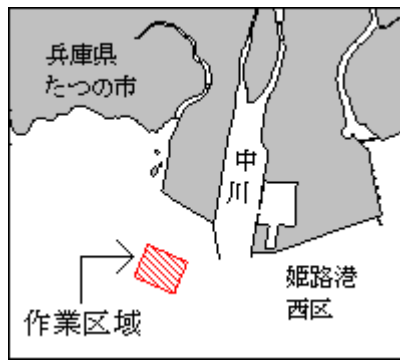
夜間汚濁防止枠は中川西防波堤に係留され、黄色灯付浮標で明示される

作業中は警戒船が配備される

潜水作業中は国際信号旗「A」が掲揚される

海 図 W 1 1 1 3

出 所 姫路海上保安部



★元年 969 項 瀬戸内海 — 相生港 かき殻仮置場設置

相生港において、かき殻仮置場及び区域を示す黄色標識灯 4 基が設置される。

期 間 令和元年 10 月 7 日～令和 2 年 5 月 31 日

区 域 34-45-30N 134-27-33E 付近

備 考 作業船による設置作業が 10 月 7 日～31 日の間に、撤去作業が 5 月 1 日～31 日の間に実施される

海 図 W 1 1 1 (相生港)

出 所 姫路海上保安部



★元年 970 項 鳴門海峡 — 撫養港 深淺測量

土佐泊漁港南側において、深淺測量が実施される。

期 間 令和元年 10 月 8 日～31 日のうち 1 日 日出～日没

区 域 34-11-20N 134-37-12E 付近

海 図 W 1 2 1 6 (撫養港)

出 所 徳島海上保安部



★元年 971 項 鳴門海峡 — 撫養港及び付近 養殖施設設置

大毛島付近において、わかめ養殖筏及び区域を示す黄色灯付浮標が設置される。

期 間 令和元年 10 月 20 日～令和 2 年 6 月 30 日

区域 1 下記 4 地点により囲まれる区域

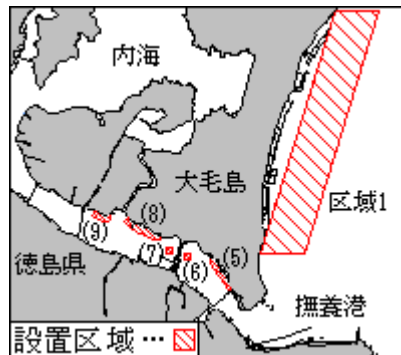
(1) 34-13-26N 134-38-13E

- (2) 34-13-22N 134-38-35E
- (3) 34-11-36N 134-38-06E
- (4) 34-11-37N 134-37-31E

区域2 下記5地点付近

- (5) 34-11-25N 134-37-09E
- (6) 34-11-33N 134-36-50E
- (7) 34-11-35N 134-36-41E
- (8) 34-11-46N 134-36-21E
- (9) 34-11-51N 134-36-02E

備考 10月20日～11月20日の間、養殖施設の設置作業が実施される
 海図 W1216（撫養港）－W112（JP共）
 出所 徳島海上保安部



★元年972項 徳島小松島港 — 小松島区、第1区 花火打ち上げ

横須町地先において、花火の打ち上げが実施される。

期間 令和元年10月12日（予備日14日）2000～2200
 区域 34-00-21N 134-35-44E 付近
 備考 行事中は警戒船が配備される
 海図 W1126
 出所 徳島小松島港長



★元年973項 徳島小松島港 — 小松島区、第2区 潜水訓練

大神子東方において、徳島県消防学校による潜水訓練が実施される。

期間 令和元年10月16日 0900～1600
 区域 34-01-51N 134-35-25E 付近
 備考 潜水訓練中は国際信号旗「A」旗を掲揚し、警戒船が配備される
 海図 W1126
 出所 徳島小松島港長



★元年 974 項 紀伊水道 一 富岡港及び付近 養殖施設設置

五管区水路通報 30 年 38 号 1007 項削除

富岡港及び付近において、以下のとおり養殖施設及び区域を示す黄色灯付浮標が設置される。

わかめ・こんぶ養殖施設

期 間 令和元年 10 月 15 日～令和 2 年 6 月 30 日

かき養殖施設

期 間 令和元年 10 月 15 日～令和 5 年 8 月 31 日

区域 1 下記 4 地点により囲まれる区域

(1) 33-56-26N 134-42-42E

(2) 33-55-56N 134-42-53E

(3) 33-55-57N 134-42-34E

(4) 33-56-26N 134-42-21E

区域 2 下記 8 地点及び陸岸により囲まれる区域

(5) 33-55-33N 134-42-21E

(6) 33-55-31N 134-42-34E

(7) 33-55-28N 134-42-41E

(8) 33-54-53N 134-42-24E

(9) 33-54-59N 134-42-15E

(10) 33-55-02N 134-42-04E

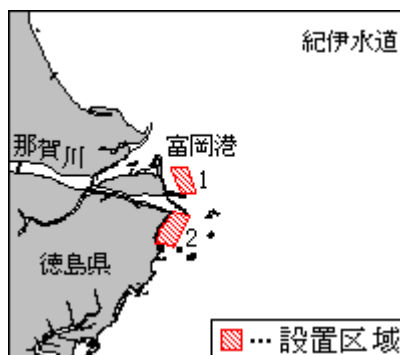
(11) 33-54-59N 134-42-03E

(12) 33-55-00N 134-41-56E

備 考 10 月 15 日～11 月 20 日までの間、養殖施設等の設置作業が実施される

海 図 W 1 1 4 7

出 所 徳島海上保安部



★元年 975 項 紀伊水道 一 橘港 潜水訓練

中浦物揚場前面において、阿南市消防署による潜水訓練が実施される。

期 間 令和元年 10 月 15 日～17 日（予備日 18 日、19 日、21 日、23 日）0900～1200

区 域 33-52-06N 134-38-12E を中心とする半径 100m の円内海域

備 考 訓練中は国際信号旗「A」旗を掲揚

海 図 W 1 1 4 2

出 所 徳島海上保安部



★元年976項 四国南岸 ー 高知港 掘下げ作業

第3ふ頭及び第4ふ頭前面において、スパッド式浚渫船による掘下げ作業が実施される。

期 間 令和元年10月5日～31日 日出～日没

区 域 下記2地点付近

(1) 33-32-57N 133-33-45E

(2) 33-32-22N 133-34-15E

備 考 作業中は警戒船が配備される

海 図 W110

出 所 高知港長

