



五管区水路通報第40号

1005項-1041項

令和元年10月18日

※本通報に使用している経度、緯度は世界測地系(WGS-84)に基づいています。

第1005項	四国南岸	足摺岬南方(リマ海域)	射撃訓練
第1006項	四国南岸	足摺岬南方(リマ海域及び付近)	射爆撃訓練
第1007項	潮岬東方至四国南岸		海洋調査
第1008項	本州南岸	新宮港南東方	灯付浮標設置
第1009項	本州南岸	新宮港南西方、那智湾	防波堤一部水没
第1010項	本州南岸	潮岬北東方、古座西向港	防波堤一部水没
第1011項	本州南岸	田辺港南西方、鉛山湾	灯付浮標不存在
第1012項	和歌山下津港	有田区、第1区	シーバース灯灯質変更
第1013項	和歌山下津港	海南区、第2区	灯台光達距離変更
第1014項	大阪湾	淡輪港	花火大会
第1015項	阪神港	堺泉北区、第5区	潜水作業
第1016項	阪神港	大阪区、第6区	立入禁止
第1017項	阪神港	尼崎西宮芦屋区、第2区	ヨットレース
第1018項	阪神港	尼崎西宮芦屋区、第2区	ヨットレース
第1019項	阪神港	神戸区、第1区	ボーリング作業等
第1020項	阪神港	神戸区、第2区	岸壁改修工事
第1021項	阪神港	神戸区、第5区	潜水調査
第1022項	淡路島	浦港南方	灯浮標等一時撤去
第1023項	淡路島	津名港	投入シュート更新作業
第1024項	淡路島	津名港南方	災害復旧工事
第1025項	姫路港	東区、第2区	潜水作業
第1026項	姫路港	東区、第2区	潜水訓練
第1027項	姫路港	網干区及び西区	水路測量
第1028項	瀬戸内海	赤穂港及び付近	露出沈船撤去作業
第1029項	播磨灘		無線方位信号所一時業務休止
第1030項	淡路島	都志港北方	魚礁設置作業
第1031項	鳴門海峡	撫養港	標柱流失
第1032項	紀伊水道	今切港	水路測量
第1033項	紀伊水道	今切港	浅所存在
第1034項	四国南岸	日和佐港	養殖施設設置
第1035項	四国南岸	高知港付近	標識灯消灯
第1036項	四国南岸	高知港	防波堤延長工事
第1037項	四国南岸	高知港南西方	突堤延長工事
第1038項	四国南岸	高知港南西方	掘下げ作業等
第1039項	四国南岸	高知港南西方、宇佐港	防波堤一部水没
第1040項	四国南岸	須崎港南方	灯標消灯等
第1041項	四国南岸	興津埼付近	灯台倒壊等

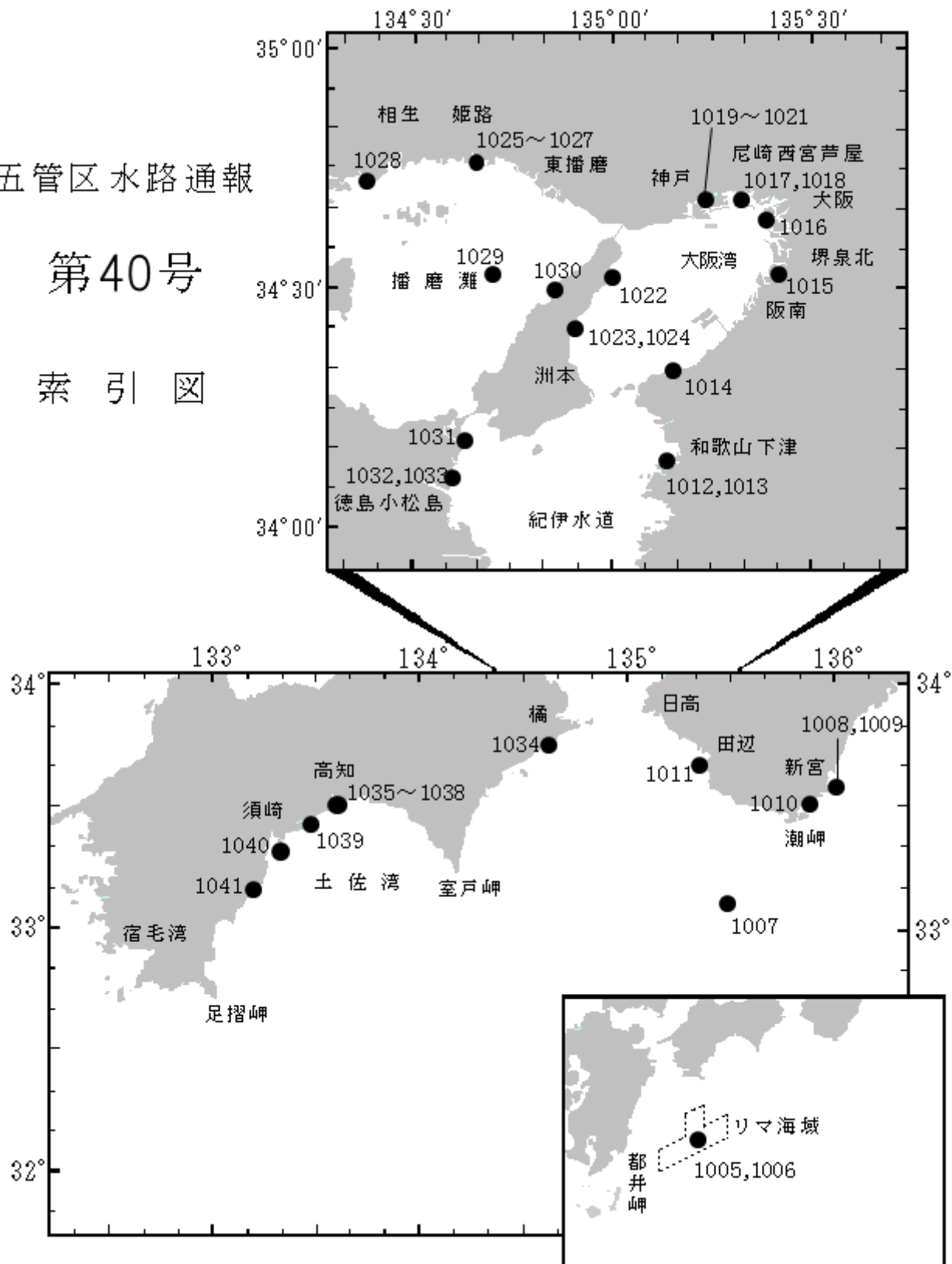
※海図の改補(小改正)のお知らせ(海上保安庁水路通報第39号(令和元年10月11日発行)掲載分)

海 域	改正内容	該当海図	項 数	五管区水路通報の項数
新宮港	連絡橋設置	W46(分図「新宮港及付近」)	790	元年33号812項

五管区水路通報

第40号

索引図



※項数は、太平洋で実施される訓練から先に付与します。

※五管区水路通報に関するお問合せはこちらまで
〒650-8551 神戸市中央区波止場町1-1
第五管区海上保安本部海洋情報部監理課情報係
TEL:078-391-6651(内線2515、2516)
FAX:078-332-6307(自動受信)

※五管区水路通報提供サービス
FAX: 078-332-6307……最新号(ポーリング受信方式)
インターネット: URL <https://www1.kaiho.mlit.go.jp/KAN5/tuho/tuho2.htm>

★元年1005項 四国南岸 ー 足摺岬南方(リマ海域)

射撃訓練

自衛艦及び航空機による水上射撃訓練が実施される。

期間 令和元年10月29日(予備日10月30日)0600~1800

区域 下記6地点により囲まれる区域

- (1) 31-48-13N 133-29-51E
- (2) 31-42-13N 133-29-51E
- (3) 31-28-13N 132-59-51E
- (4) 31-36-13N 132-59-51E
- (5) 31-36-13N 132-37-51E
- (6) 31-48-13N 132-37-51E

海図 W157

出所 防衛省海上幕僚監部



★元年1006項 四国南岸 ー 足摺岬南方(リマ海域及び付近)

射爆撃訓練

自衛隊航空機による空対空射撃訓練及び空対水爆撃訓練が実施される。

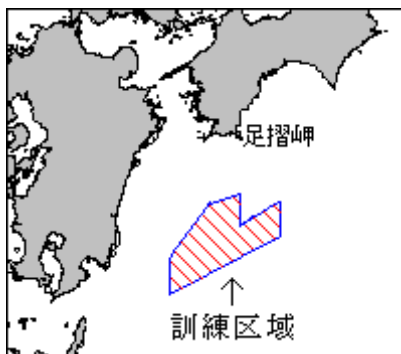
期間 令和元年11月1日~30日(土曜、日曜及び祝日を除く)0800~1700

区域 下記10地点により囲まれる区域

- (1) 32-09-13N 132-59-51E
- (2) 31-48-13N 132-59-51E
- (3) 32-02-13N 133-29-51E
- (4) 31-42-13N 133-29-51E
- (5) 31-04-13N 132-07-51E
- (6) 31-25-13N 132-07-51E
- (7) 31-30-43N 132-09-21E
- (8) 32-00-13N 132-34-51E
- (9) 32-03-13N 132-37-51E
- (10) 32-01-43N 132-37-51E

海図 W157

出所 防衛省防衛政策局



★元年1007項 潮岬東方至四国南岸 海洋調査

潮岬東方から四国南岸において、調査研究船「かいめい」(5,747トン)による海洋調査が実施される。

期間 令和元年11月2日～12月12日

区域 下記10地点により囲まれる区域

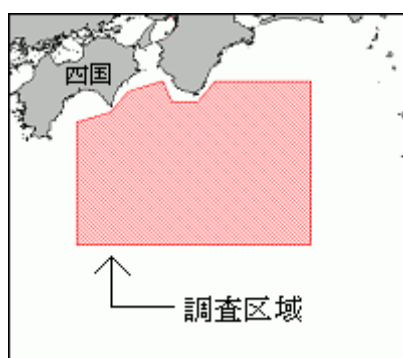
- (1) 33-00N 133-30E
- (2) 33-10N 134-10E
- (3) 33-30N 134-30E
- (4) 33-40N 135-10E
- (5) 33-20N 135-20E
- (6) 33-20N 135-50E
- (7) 33-40N 136-10E
- (8) 33-40N 138-00E
- (9) 31-00N 138-00E
- (10) 31-00N 133-30E

備考 曳航作業を伴う

警戒船を配備

海図 W1072

出所 海上保安庁海洋情報部、海洋研究開発機構



★元年1008項 本州南岸 — 新宮港南東方 灯付浮標設置

新宮港南東方において、定置網明示用の灯付浮標が設置される。

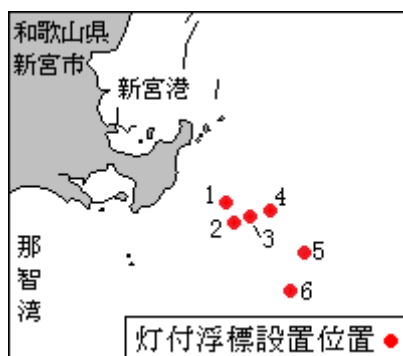
期間 令和元年10月20日～令和2年7月31日

位置 下記6地点

- (1) 33-39-08N 135-59-38E (黄色塗、黄色灯、やぐら型)
- (2) 33-38-58N 135-59-42E (黄色塗、黄色灯、円錐型)
- (3) 33-39-02N 135-59-51E (黄色塗、黄色灯、やぐら型)
- (4) 33-39-04N 136-00-03E (黄色塗、黄色灯、円錐型)
- (5) 33-38-43N 136-00-24E (黄色塗、黄色灯、やぐら型)
- (6) 33-38-25N 136-00-16E (黄色塗、黄色灯、やぐら型)

海図 W46-W46 (分図「新宮港及付近」)

出所 田辺海上保安部



★元年1009項 本州南岸 — 新宮港南西方、那智湾 防波堤一部水没

小金井漁港において、防波堤が一部崩落し、水没している。

位置 33-38-04N 135-56-52E 付近
海図 W46-W46 (分図「勝浦湾」)
出所 串本海上保安署



★元年1010項 本州南岸 — 潮岬北東方、古座西向港 防波堤一部水没

動鳴気漁港において、防波堤が一部崩落し、水没している。

位置 33-30-43N 135-50-02E 付近
海図 W99-W99 (串本港付近)
出所 串本海上保安署



★元年1011項 本州南岸 — 田辺港南西方、鉛山湾 灯付浮標不存在

白良浜沖において、潜堤明示用の黄色灯付浮標は存在しない。

位置 33-40-53N 135-20-20E 付近
海図 W74
出所 田辺海上保安部



★元年 1012 項 和歌山下津港 — 有田区、第 1 区 シーバース灯灯質変更

和歌山下津港有田 JXTG エネルギーシーバース灯 (灯台表第 1 巻 3322) (34-06. 8N 135-06. 6E) の副灯は灯質が変更されている。

位置 下記 2 地点付近

(1) 34-06-53N 135-06-35E

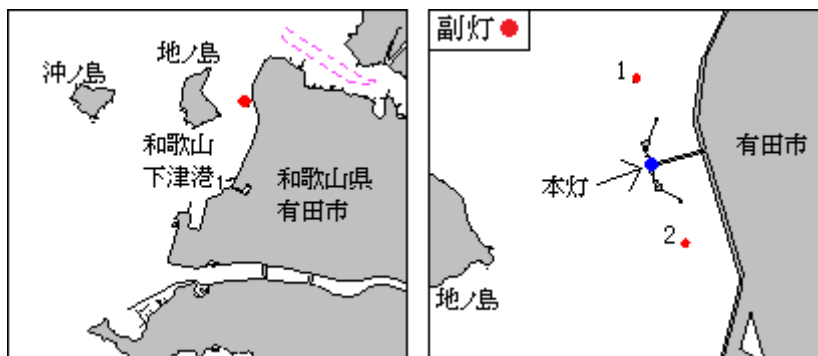
(2) 34-06-37N 135-06-41E

灯質 新) モールス符号赤光 毎 15 秒に U (. . .)

旧) モールス符号白光 毎 15 秒に U (. . .)

海図 W1144 (JP 共)

出所 五本部交通部



★元年 1013 項 和歌山下津港 — 海南区、第 2 区 灯台光達距離変更

五管区水路通報元年 38 号 950 項削除

戸坂港北防波堤灯台 (灯台表第 1 巻 3332. 9) (34-08. 2N 135-09. 6E) の光達距離が変更された。

光達距離 新) 5.0 海里

旧) 3.0 海里

海図 W1145-W1143

出所 和歌山海上保安部



★元年 1014 項 大阪湾 — 淡輪港 花火大会

淡輪港において、花火大会が実施される。

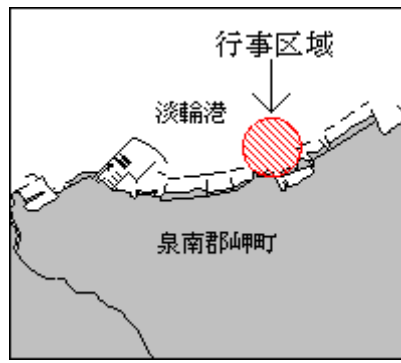
期間 令和元年 11 月 3 日 1845~1945 のうち約 30 分間

区域 34-20-24N 135-11-35E 付近

備考 警戒船を配備

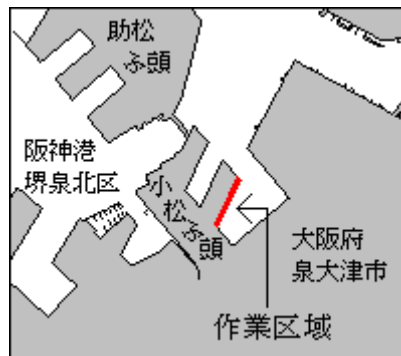
海図 W1143

出所 関西空港海上保安航空基地



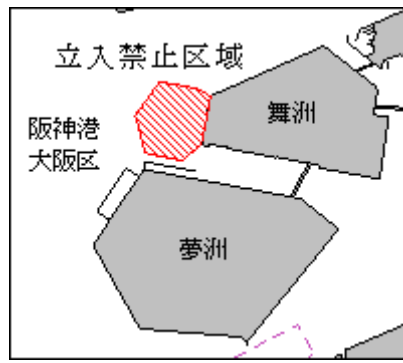
★元年1015項 阪神港 — 堺泉北区、第5区 潜水作業

小松ふ頭第1号岸壁前面において、潜水士による岸壁の電気防食作業が実施される。
 期間 令和元年10月28日～12月27日（予備日12月28日、29日） 日出～日没
 区域 34-30-48N 135-24-18E 付近
 備考 国際信号旗「A」旗を掲揚
 警戒船を配備
 海図 W1110（JP共）
 出所 阪神港長



★元年1016項 阪神港 — 大阪区、第6区 立入禁止

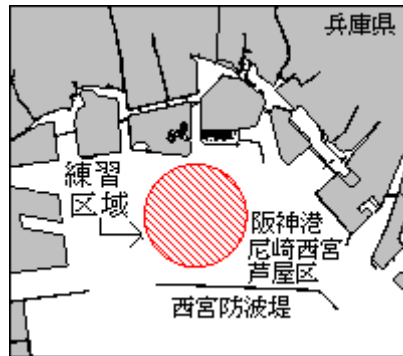
舞洲西側において、花火打ち上げに伴い立入禁止区域が設定される。
 期間 令和元年11月3日 1730～1930
 区域 下記7地点により囲まれる区域
 (1) 34-39-46N 135-23-13E (岸線角上)
 (2) 34-39-40N 135-23-04E
 (3) 34-39-43N 135-22-47E
 (4) 34-39-57N 135-22-42E
 (5) 34-40-10N 135-22-54E
 (6) 34-40-07N 135-23-10E
 (7) 34-40-04N 135-23-17E (岸線角上)
 備考 上記区域明示用の黄色灯付浮標を設置
 当日1300～2200の間、区域内に打上げ台船を設置
 警戒船を配備
 海図 W123（JP共）
 出所 大阪海上保安監部



★元年1017項 阪神港 — 尼崎西宮芦屋区、第2区 ヨットレース

西宮防波堤北方において、ティンギーヨット(最大144艇)によるヨットレースが実施される。

- 期 間 令和元年11月1日～4日 0800～日没
- 区 域 34-41-31N 135-19-16E を中心とする半径1,200mの円内区域
- 備 考 区域内にコースを示す浮標を設置
警戒船を配備
- 海 図 W1107(JP共)～W1103(JP共)
- 出 所 阪神港長



★元年1018項 阪神港 — 尼崎西宮芦屋区、第2区 ヨットレース

西宮防波堤北方において、ティンギーヨット(約60艇)によるヨットレースが実施される。

- 期 間 令和元年10月27日 1030～1600
- 区 域 34-41-39N 135-19-02E を中心とする半径700mの円内
- 備 考 区域内にコースを示す浮標を設置
警戒船を配備
- 海 図 W1107(JP共)～W101A(JP共)
- 出 所 阪神港長



★元年1019項 阪神港 — 神戸区、第1区 ボーリング作業等

兵庫ふ頭北西側において、潜水士・クレーン付台船による重量物揚収作業及びスパッド台船によるボーリング作業が実施される。

期間 令和元年10月23日～11月30日（予備日含む）日出～日没

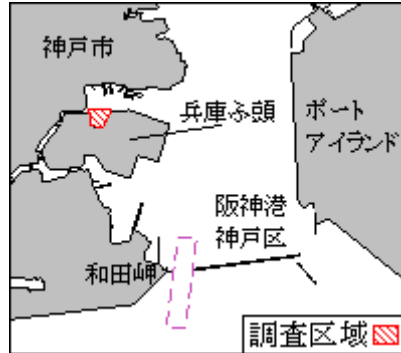
区域 34-40-03N 135-10-45E 付近

備考 区域にスパッド台船が停泊し、檣頂部に赤旗、台船の四隅に黄色標識灯を設置
警戒船を配備

国際信号旗「A」旗を掲揚

海図 W101A（JP共）-W101B（JP共）

出所 阪神港長



★元年1020項 阪神港 — 神戸区、第2区 岸壁改修工事

五管区水路通報元年35号875項削除

神戸製鋼所KS1、KS2岸壁前面において、潜水士・起重機船等による岸壁改修工事が期間を延長して実施されている。

期間 令和2年1月31日まで 日出～日没

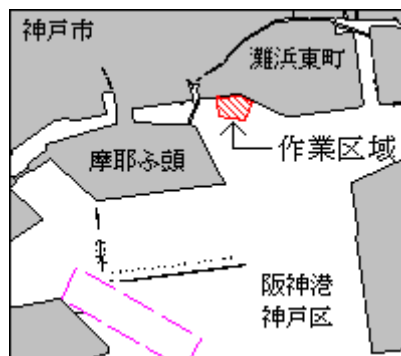
区域 34-42-00N 135-14-21E 付近

備考 区域内に汚濁防止膜を設置
アンカー位置に黄色球形浮標を設置

警戒船を配備

海図 W101A（JP共）

出所 阪神港長



★元年1021項 阪神港 — 神戸区、第5区 潜水調査

神戸空港周辺護岸部において、潜水士による海生生物調査が実施される。

期間 令和元年11月2日～4日のうち1日（予備日11月9日～24日）日出～日没

区域 下記4地点付近

(1) 34-38-23N 135-12-43E

(2) 34-38-08N 135-12-33E

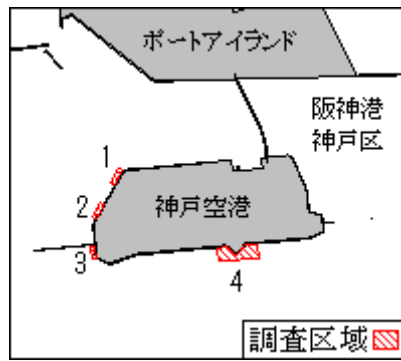
(3) 34-37-52N 135-12-31E

(4) 34-37-49N 135-13-43E

備考 国際信号旗「A」旗を掲揚

警戒船を配備

海 図 W101A(JP共)－W101B(JP共)
出 所 阪神港長



★元年1022項 淡路島 ー 浦港南方 灯浮標等一時撤去

下記灯浮標及び浮標は、一時撤去される。

期 間 令和元年11月3日～令和2年4月下旬

- 名 称 (1) 仮屋磁気測定所前 A 灯浮標 (灯台表第 1 巻 3702) (34-31.9N 135-00.2E)
(2) 仮屋磁気測定所前 B 浮標 (灯台表第 1 巻 3703) (34-31.8N 135-00.1E)
(3) 仮屋磁気測定所前 D 灯浮標 (灯台表第 1 巻 3705) (34-31.6N 134-59.9E)
(4) 仮屋磁気測定所前 G 灯浮標 (灯台表第 1 巻 3708) (34-31.9N 135-00.1E)

海 図 W131 (JP共)
出 所 神戸海上保安部



★元年1023項 淡路島 ー 津名港 投入シュート更新作業

五管区水路通報元年 38 号 967 項削除

志筑新島地先において、起重機船による投入シュート更新作業が期間を延長して実施されている。

期 間 令和元年10月24日まで (予備日10月25日～27日) 0830～1800

区 域 34-25-53N 134-54-35E 付近

備 考 警戒船を配備

アンカー位置を示す灯付浮標を設置

海 図 W69

出 所 神戸海上保安部



★元年1024項 淡路島 ー 津名港南方 災害復旧工事

五管区水路通報元年21号545項削除

洲本海岸において、潜水士・起重機船による根固工復旧工事が期間を延長して実施されている。

期間 令和2年3月25日まで（予備日含む）日出～日没
区域 34-23-23N 134-53-44E 付近
海図 W1143
出所 五本部海洋情報部



★元年1025項 姫路港 ー 東区、第2区 潜水作業

妻鹿漁港において、潜水士による取水施設の点検作業が実施される。

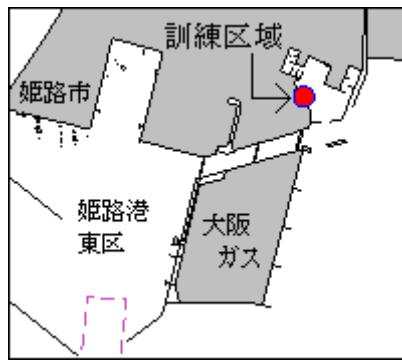
期間 令和元年10月22日（予備日10月23日～26日）日出～日没
区域 34-46-34N 134-42-21E 付近
備考 国際信号旗「A」旗を掲揚
警戒船を配備
海図 W134A
出所 姫路港長



★元年1026項 姫路港 ー 東区、第2区 潜水訓練

妻鹿漁港において、姫路市消防局による潜水訓練が実施される。

期間 令和元年11月1日、2日、19日、26日、28日、29日 0930～1330
区域 34-46-27N 134-42-05E 付近
備考 国際信号旗「A」旗を掲揚
海図 W134A
出所 姫路港長



★元年1027項 姫路港 — 網干区及び西区 水路測量

姫路港網干区及び西区において、水路測量が実施される。

期 間 令和元年10月20日～12月20日のうち14日間

区 域 下記2地点付近

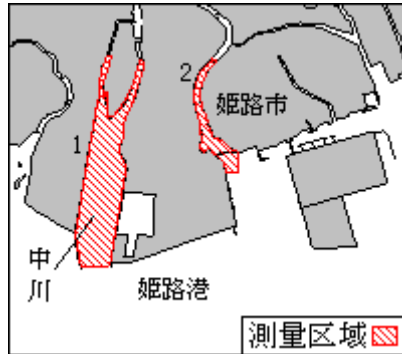
(1) 34-45-49N 134-34-08E

(2) 34-46-14N 134-35-03E

備 考 白紅白のえん尾旗を掲揚

海 図 W134B(JP共)

出 所 五本部海洋情報部、姫路港長



★元年1028項 瀬戸内海 — 赤穂港及び付近 露出沈船撤去作業

五管区水路通報元年39号993項関連

赤穂港において、潜水士・クレーン船による露出沈船の撤去作業が実施される。

期 間 令和元年10月21日～26日(予備日10月27日～11月30日)日出～日没

位 置 下記4地点により囲まれる区域

(1) 34-43-34N 134-22-38E

(2) 34-43-25N 134-22-54E

(3) 34-43-11N 134-22-43E

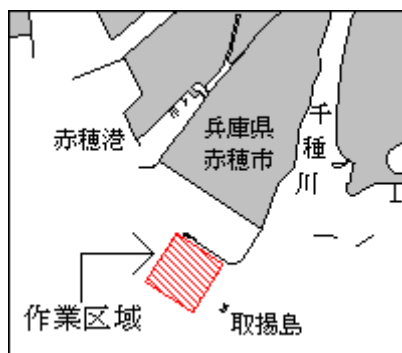
(4) 34-43-20N 134-22-27E

備 考 警戒船を配備

国際信号旗「A」旗を掲揚

海 図 W111(赤穂港)

出 所 姫路海上保安部



★元年1029項 播磨灘 無線方位信号所一時業務休止

播磨灘無線方位信号所(レーダービーコン)(灯台表第1巻9064.5)(34-30.1N 134-38.7E)は、播磨灘航路第4号灯浮標の交換作業に伴い、一時業務を休止(欠射)する。

期間 令和元年11月2日0900~1500

海図 W150B-W106(JP共)

出所 五本部交通部、姫路海上保安部



★元年1030項 淡路島 — 都志港北方 魚礁設置作業

都志港北方において、起重機船等による魚礁設置作業が実施される。

期間 令和元年10月21日~令和2年3月15日(予備日含む)日出~日没

区域 34-25-53N 134-46-47E 付近

備考 警戒船を配備

海図 W150B

出所 五本部海洋情報部



★元年1031項 鳴門海峡 — 撫養港 標柱流失

大磯崎瓶磯照射灯(灯台表第1巻、3449)(34-10.8N 134-38.5E)が照射している浅瀬明示用の標柱は流失している。

位置 34-10-45N 134-38-53E 付近

海図 W112(JP共)-W150C(JP共)

出所 徳島海上保安部



★元年1032項 紀伊水道 — 今切港 水路測量

今切港において、水路測量が実施される。

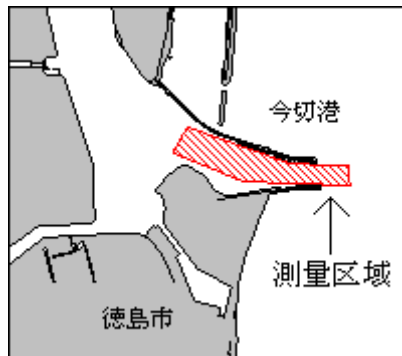
期間 令和元年10月21日～25日のうち1日（予備日10月28日～11月1日）日出～日没

区域 34-06-14N 134-36-23E 付近

備考 白紅白のえん尾旗を掲揚

海図 W1214

出所 五本部海洋情報部、徳島海上保安部



★元年1033項 紀伊水道 — 今切港 浅所存在

報告によれば、小松防砂堤北側において、浅所が存在する。

位置 34-06-12N 134-36-34E 付近（水深約3m）

海図 W1214

出所 徳島海上保安部



★元年1034項 四国南岸 — 日和佐港 養殖施設設置

立島北方において、わかめ養殖施設及び区域を示す黄色灯付浮標が設置される。

期間 令和元年11月1日～令和2年4月30日

区域 下記4地点により囲まれる区域

(1) 33-43-55N 134-32-36E

(2) 33-43-55N 134-32-37E

(3) 33-43-54N 134-32-37E

(4) 33-43-54N 134-32-36E

海 図 W1459
出 所 徳島海上保安部



★元年1035項 四国南岸 — 高知港付近 標識灯消灯

高知港付近において、潜堤明示用の黄色標識灯が消灯している。

位 置 下記2地点を結ぶ線上付近

(1) 33-30-59N 133-35-48E

(2) 33-31-04N 133-35-59E

備 考 標識灯7基中6基消灯

海 図 W110

出 所 高知海上保安部



★元年1036項 四国南岸 — 高知港 防波堤延長工事

第7ふ頭南方において、潜水土・起重機船等による防波堤延長工事が実施される。

期 間 令和元年10月28日～令和2年8月20日 日出～日没

1、防波堤延長工事

区 域 下記6地点により囲まれる区域

(1) 33-29-56N 133-35-28E

(2) 33-30-00N 133-35-29E

(3) 33-29-59N 133-35-40E

(4) 33-29-49N 133-35-39E

(5) 33-29-49N 133-35-31E

(6) 33-29-56N 133-35-31E

2、消波ブロック仮置き作業

区 域 33-30-26N 133-35-10E 付近

備 考 区域を示す黄色灯浮標又は黄色灯付浮標を上記(2)～(5)地点に設置

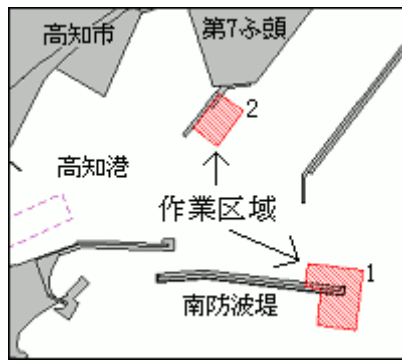
アンカー位置を示す浮標を設置

国際信号旗「A」旗を掲揚

警戒船を配備

海 図 W110

出 所 高知港長



★元年1037項 四国南岸 ー 高知港南西方 突堤延長工事

高知港南西方において、潜水土・起重機船等による突堤延長工事が実施される。

期 間 令和元年11月1日～令和2年2月20日（予備日2月21日～28日） 日出～日没

区 域 33-28-45N 133-31-30E 付近

備 考 警戒船を配備
国際信号旗「A」旗を掲揚

海 図 W108(JP共)

出 所 五本部海洋情報部



★元年1038項 四国南岸 ー 高知港南西方 掘下げ作業等

春野漁港及び付近において、潜水作業を伴うグラブ浚渫船による掘下げ作業及び土砂投入作業が実施される。

期 間 令和元年11月1日～30日（予備日12月1日～28日） 日出～日没

1. 掘下げ作業

区 域 33-28.2N 133-30.5E 付近

2. 土砂投入作業

区 域 33-28.7N 133-31.3E 付近

備 考 警戒船を配備
国際信号旗「A」旗を掲揚

海 図 W108(JP共)

出 所 五本部海洋情報部、高知海上保安部



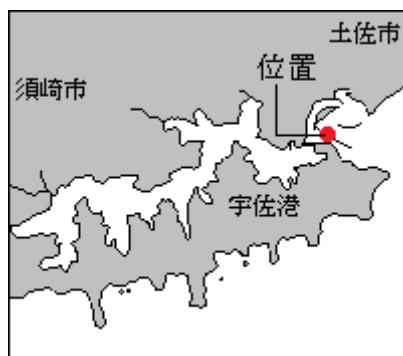
★元年1039項 四国南岸 — 高知港南西方、宇佐港 防波堤一部水没

宇佐港において、防波堤が一部崩落し、水没している。

位置 33-26-30N 133-26-37E 付近

海図 W108 (JP共)

出所 高知海上保安部



★元年1040項 四国南岸 — 須崎港南方 灯標消灯等

一子礮灯標(灯台表第1巻3071)(33-19.6N 133-19.0E)は消灯し、仮灯が設置されている。

灯質 単閃黄光 毎4秒に1閃光

光達距離 4.5km

備考 灯標は頭標が脱落している

海図 W105

出所 高知海上保安部



★元年1041項 四国南岸 — 興津崎付近 灯台倒壊等

興津崎付近にある浦分港防波堤灯台(灯台表第1巻3078)(33-09.7N 133-13.1E)は倒壊し、仮灯(赤光)が設置されている。

備考 浦分港防波堤及び付近の内防波堤(33-09.8N 133-13.0E)は一部崩落し、水没している

海図 W108 (JP共)

出所 高知海上保安部

