



五管区水路通報第42号

1090項-1128項

令和元年11月1日

※本通報に使用している経度、緯度は世界測地系(WGS-84)に基づいています。

第1090項	紀伊水道南方		射撃訓練
第1091項	潮岬東方至四国南岸		水路測量
第1092項	本州南岸	串本港付近	橋梁灯復旧
第1093項	大阪湾	深日港	水中障害物存在
第1094項	大阪湾	泉州港	潜水訓練
第1095項	阪南港	第3区	潜水訓練
第1096項	阪南港	第3区	護岸完成
第1097項	阪神港	堺泉北区、第2区	重量物荷役作業
第1098項	阪神港	堺泉北区、第4区	オイルフェンス展張訓練
第1099項	阪神港	大阪区、第1区	重量物荷役作業
第1100項	阪神港	尼崎西宮芦屋区、第2区	小型船舶実技試験等
第1101項	阪神港	尼崎西宮芦屋区、第2区	ヨット練習会
第1102項	阪神港	尼崎西宮芦屋区、第2区	ヨットレース
第1103項	阪神港	神戸区	重量物荷役作業
第1104項	阪神港	神戸区	護岸築造工事等
第1105項	阪神港	神戸区、第1区	棧橋撤去作業等
第1106項	阪神港	神戸区、第2区	潜水訓練
第1107項	阪神港	神戸区、第4区	海底耕耘作業
第1108項	阪神港	神戸区、第4区及び付近	海上行事
第1109項	明石海峡	明石海峡航路	海上作業
第1110項	明石海峡	明石海峡航路	灯浮標交換作業
第1111項	姫路港	東区、第1区	潜水作業
第1112項	姫路港	広畑区及び網干区	防災訓練
第1113項	姫路港	網干区、第1区	オイルフェンス展張訓練
第1114項	姫路港及び付近		環境調査
第1115項	瀬戸内海	相生港	重量物荷役作業
第1116項	瀬戸内海	赤穂港	露出沈船撤去
第1117項	家島諸島	松島北西方	環境調査
第1118項	播磨灘		無線方位信号所一時業務休止延期
第1119項	徳島小松島港	小松島区、第3区	養殖施設設置
第1120項	徳島小松島港	小松島区、第3区	水路測量
第1121項	徳島小松島港付近		突堤について
第1122項	四国南岸	高知港東方及び南西方	水路測量
第1123項	四国南岸	高知港付近	標識灯復旧
第1124項	四国南岸	高知港	灯台一時撤去(予告)
第1125項	四国南岸	高知港	潜水訓練
第1126項	四国南岸	あしずり港	防波堤改修工事
第1127項	四国南岸	宿毛湾港及び付近	標識灯存在
第1128項	船舶通航信号所一時業務休止		

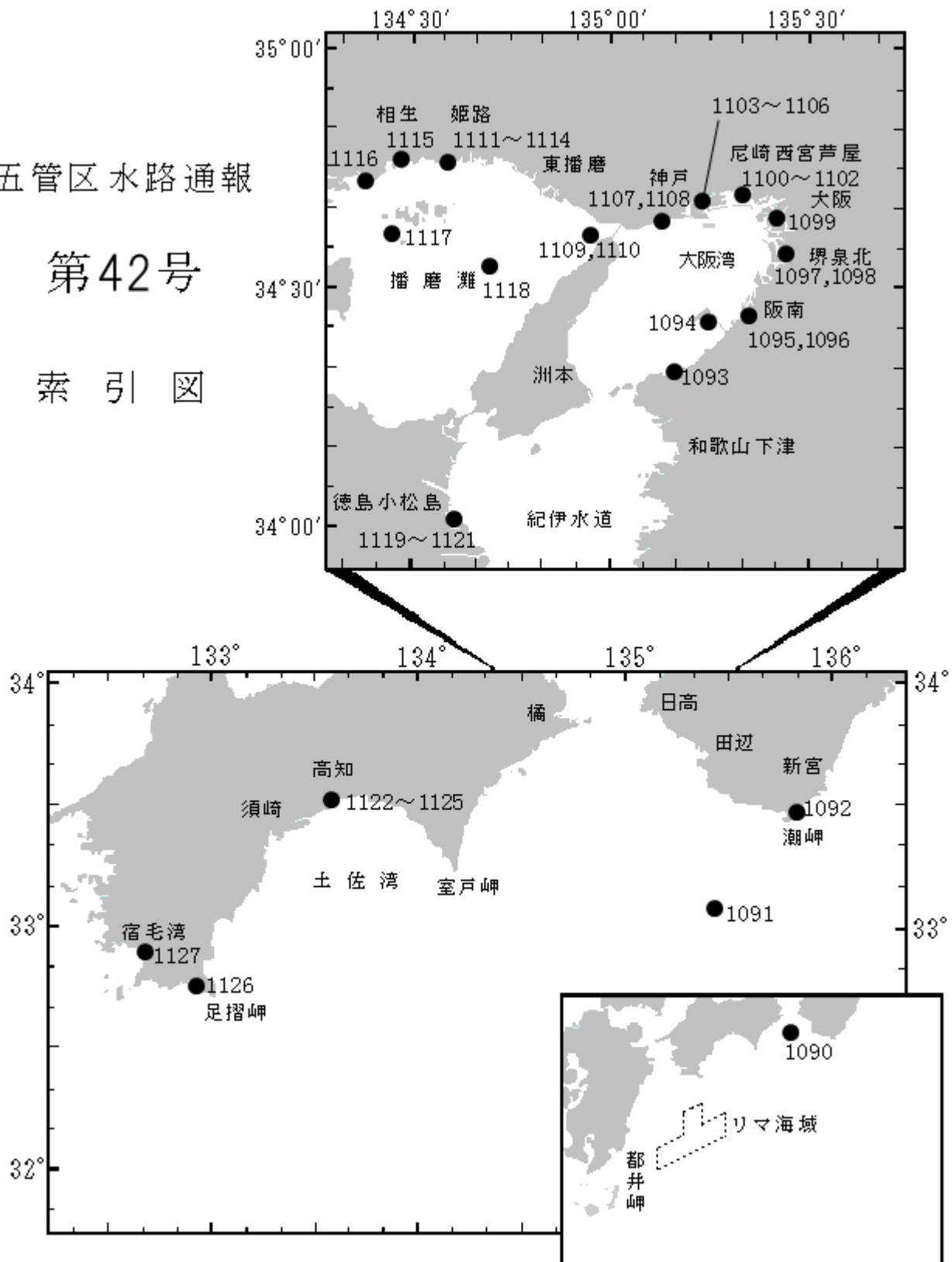
※海図の改補(小改正)のお知らせ(海上保安庁水路通報第41号(令和元年10月25日発行)掲載分)

海 域	改正内容	該当海図	項 数	五管区水路通報の項数
勝浦湾付近	魚礁設置	W46(分図「勝浦湾」共)	831	元年 36 号 891 項

五管区水路通報

第42号

索引図



※項数は、太平洋で実施される訓練から先に付与します。

※五管区水路通報に関するお問合せはこちらまで
〒650-8551 神戸市中央区波止場町1-1
第五管区海上保安本部海洋情報部監理課情報係
TEL:078-391-6651(内線2515、2516)
FAX:078-332-6307(自動受信)

※五管区水路通報提供サービス
FAX: 078-332-6307……最新号(ポーリング受信方式)
インターネット: URL <https://www1.kaiho.mlit.go.jp/KAN5/tuho/tuho2.htm>

★元年1090項 紀伊水道南方 射撃訓練

蒲生田岬南方において、巡視船艇による射撃訓練が実施される。

期間 令和元年11月14日（予備日11月15日）0800～1700
区域 33-29.6N 134-48.8Eを中心とする半径5海里の円内区域
備考 国際信号旗「UY」及び「NE4」旗を掲揚
紅色閃光灯を点灯
シーマーカー及び発煙筒を使用
海図 W77（JP共）
出所 神戸海上保安部



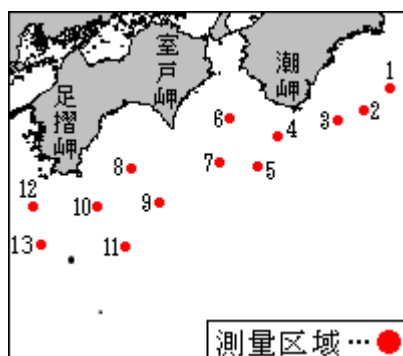
★元年1091項 潮岬東方至四国南岸 水路測量

測量船「明洋」(550トン)による水路測量が実施される。

期間 令和元年11月10日～14日のうち4日間
区域 下記13地点付近

- (1) 33-40-12N 136-59-45E
- (2) 33-26-00N 136-40-00E
- (3) 33-20-02N 136-19-57E
- (4) 33-09-37N 135-34-18E
- (5) 32-48-07N 135-21-00E
- (6) 33-21-00N 134-56-40E
- (7) 32-52-16N 134-48-50E
- (8) 32-49-00N 133-40-00E
- (9) 32-25-41N 134-01-52E
- (10) 32-22-05N 133-13-09E
- (11) 31-55-51N 133-34-35E
- (12) 32-23-00N 132-25-02E
- (13) 31-58-26N 132-29-42E

備考 白紅白のえん尾旗を掲揚
上記(1)～(5)及び(8)地点は天候により実施
海図 W157
出所 海上保安庁海洋情報部



★元年1092項 本州南岸 一 串本港付近 橋梁灯復旧

五管区水路通報元年26号646項削除

消灯していたくしもと大橋橋梁灯(R1灯)(灯台表第1巻2894.4)(33-27.8N 135-47.8E)は復旧した。

海図 W99(分図「串本港」)

出所 田辺海上保安部



★元年1093項 大阪湾 一 深日港 水中障害物存在

深日泊地において、水中障害物(車両)が存在する。

位置 34-19-06N 135-08-27E 付近

備考 赤旗で明示

海図 W1398

出所 関西空港海上保安航空基地



★元年1094項 大阪湾 一 泉州港 潜水訓練

泉州港において、海上保安庁による潜水訓練が実施される。

期間 令和元年11月8日、16日、26日、28日、29日 0900~1800、14日 1200~15日 1800

区域1 下記2地点を結ぶ線及び陸岸により囲まれる区域

(1) 34-26-42.7N 135-15-28.0E

(2) 34-26-38.8N 135-15-31.9E

区域2 下記6地点を結ぶ線及び陸岸により囲まれる区域

(3) 34-26-16.2N 135-15-53.9E (岸線上)

(4) 34-26-24.5N 135-16-06.0E

(5) 34-26-13.3N 135-16-16.8E

(6) 34-24-28.2N 135-13-38.5E

(7) 34-24-40.4N 135-13-28.5E

(8) 34-24-48.1N 135-13-40.0E (岸線上)

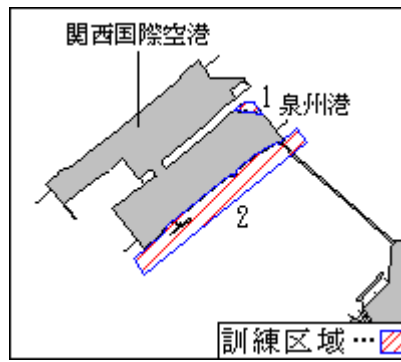
備考 国際信号旗「UY」旗及び「A」旗を掲揚

夜間は紅色閃光灯を点灯

警戒船を配備

海図 W199-W1103(JP共)

出所 五本部警備救難部



★元年1095項 阪南港 ー 第3区 潜水訓練

第1号岸壁前面及び付近において、海上保安庁による潜水訓練が実施される。

期間 令和元年11月8日、16日、26日、28日、29日 0900~1800、14日 1200~15日 1800

区域 下記2地点を結ぶ線及び陸岸により囲まれる区域

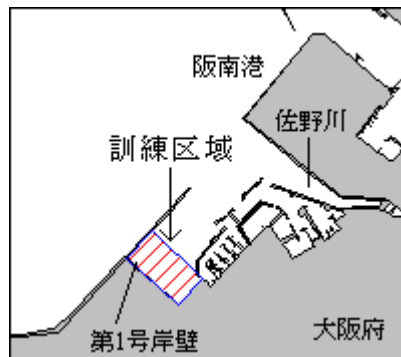
(1) 34-25-15.1N 135-18-28.5E

(2) 34-25-06.3N 135-18-39.8E

備考 国際信号旗「UY」旗及び「A」旗を掲揚
夜間は紅色閃光灯を点灯
警戒船を配備

海図 W1141 (分図「阪南港南西部接続図」、JP共)

出所 五本部警備救難部



★元年1096項 阪南港 ー 第3区 護岸完成

五管区水路通報28年35号950項、29年25号574項削除

佐野漁港において、護岸が改修された。

位置 下記4地点を結ぶ線上

(1) 34-25-50.9N 135-19-07.5E (岸線上)

(2) 34-25-50.8N 135-19-07.4E

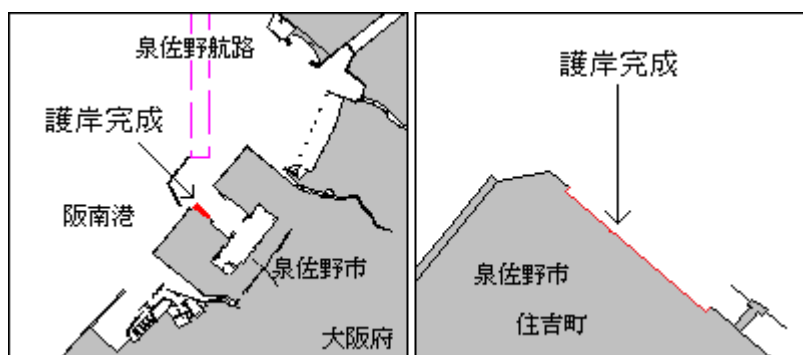
(3) 34-25-46.9N 135-19-13.0E

(4) 34-25-47.0N 135-19-13.1E (岸線上)

備考 新護岸から沖合い約2mまでは干出の護岸

海図 W1141 (JP共)

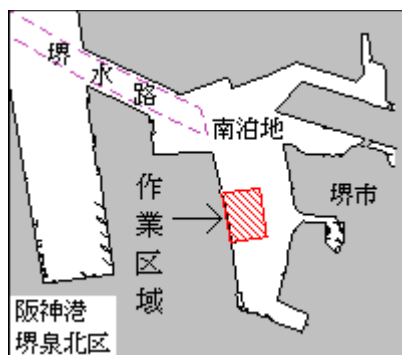
出所 五本部海洋情報



★元年1097項 阪神港 ー 堺泉北区、第2区 重量物荷役作業

築港新町地先において、起重機船及び輸送台船による重量物荷役作業が実施される。

期間 令和元年11月14日～21日（予備日11月22日～28日）日出～日没
区域 34-34-36N 135-26-44E 付近
備考 アンカーワイヤー位置を示す黄色灯付浮標を設置
警戒船を配備
海図 W1146（JP共）
出所 阪神港長



★元年1098項 阪神港 ー 堺泉北区、第4区 オイルフェンス展張訓練

LNG 第1 棧橋及び大阪ガス棧橋前面において、オイルフェンス展張訓練が実施される。

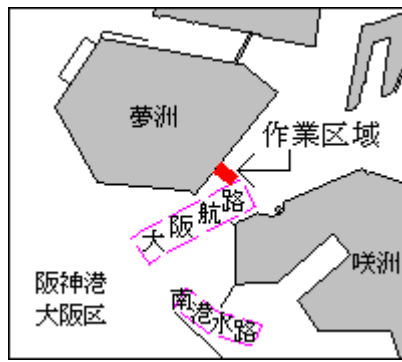
期間1 令和元年11月14日（予備日11月19日）0930～1130
区域1 34-33-09N 135-24-51E 付近
期間2 令和元年11月14日（予備日11月19日）1330～1530
区域2 34-33-00N 135-25-34E 付近
海図 W1110（JP共）
出所 阪神港長



★元年1099項 阪神港 ー 大阪区、第1区 重量物荷役作業

夢洲コンテナふ頭第12岸壁において、起重機船による重量物荷役作業が実施される。

期間 令和元年11月15日～17日（予備日11月18日～12月1日）昼夜間とも
区域 34-38-39N 135-23-50E 付近
備考 作業の前後に曳航作業を伴う（港内の曳航長296m）
アンカー位置を示す黄色灯付浮標を設置
警戒船を配備
海図 W123（JP共）
出所 阪神港長



★元年1100項 阪神港 — 尼崎西宮芦屋区、第2区 小型船舶実技試験等

西宮浜北東側前面において、小型船舶操縦士実技講習及び試験が実施される。

期 間 令和元年11月2日～4日、7日、9日、10日、14日、16日、17日、21日、23日、24日、30日
 (予備日11月1日～30日(上記実施日を除く)) 0900～1630

区 域 34-43-15N 135-20-24E 付近

備 考 区域内に浮標を設置

海 図 W1107(JP共)

出 所 阪神港長



★元年1101項 阪神港 — 尼崎西宮芦屋区、第2区 ヨット練習会

尼崎西宮芦屋区において、ディンギーヨットによる練習会及び模擬レースが実施される。

期 間 令和元年11月1日～30日 0700～日没

区域1 下記3地点により囲まれる区域

(1) 34-42-04N 135-18-27E

(2) 34-42-07N 135-20-32E

(3) 34-40-56N 135-18-35E

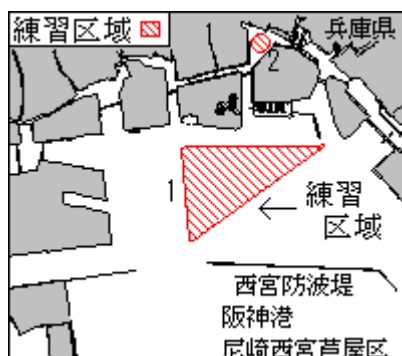
区域2 34-43-18N 135-19-36E を中心とする半径200mの円内区域

備 考 区域内にコースを示す浮標を設置

警戒船を配備

海 図 W1107(JP共) - W1103(JP共)

出 所 阪神港長



★元年 1102 項 阪神港 — 尼崎西宮芦屋区、第2区 ヨットレース

西宮防波堤北方において、クルーザーヨット(8艇予定)によるヨットレースが実施される。

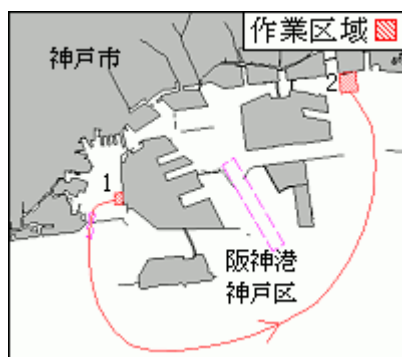
期 間 令和元年 11 月 17 日 1000～日没
区 域 34-41-53N 135-19-28E を中心とする半径 600m の円内区域
備 考 区域内にコースを示す橙色浮標を設置
警戒船を配備
海 図 W1107(JP共)－W1103(JP共)
出 所 阪神港長



★元年 1103 項 阪神港 — 神戸区 重量物荷役作業

ポートアイランドのS及びT岸壁から甲南埠頭棧橋まで、起重機船による重量物荷役作業及び吊運搬作業が実施される。

期 間 令和元年 11 月 18 日、19 日 (予備日 11 月 20 日～27 日)
区 域 下記 2 地点付近
(1) 34-39-40N 135-12-02E
(2) 34-42-08N 135-17-51E
備 考 上記(1)(2)地点間の吊運搬作業は 2300～0600 で実施
曳航長約 250m
アンカー位置を示す黄色灯付浮標を設置
警戒船を配備
海 図 W101A(JP共)
出 所 阪神港長



★元年 1104 項 阪神港 — 神戸区 護岸築造工事等

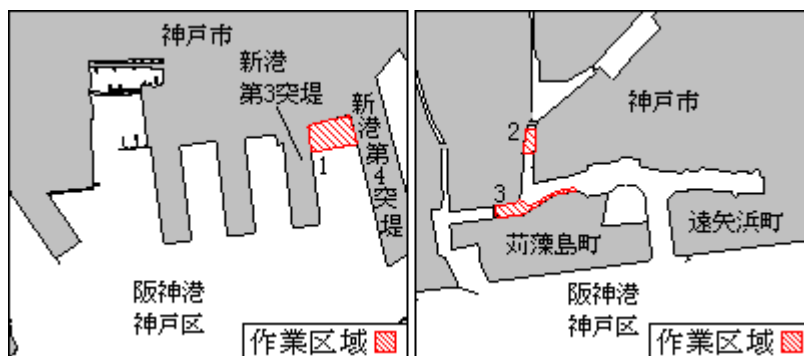
新港第4突堤及び苅藻島町北側において、潜水土・起重機船等による護岸築造工事及び掘下げ作業が実施される。

期 間 令和元年 11 月 11 日～令和 2 年 4 月 10 日 日出～日没
1. 護岸築造工事
区 域 (1) 34-40-59N 135-12-00E 付近
2. 掘下げ作業
区 域 下記 2 地点
(2) 34-39-12N 135-09-34E 付近
(3) 34-39-02N 135-09-35E 付近

備考 汚濁防止膜及び汚濁防止柵を設置
作業区域明示用の黄色灯付浮標を設置
国際信号旗「A」旗を掲揚
警戒船を配備

海図 W101A(JP共)－W101B(JP共)

出所 阪神港長



★元年1105項 阪神港 － 神戸区、第1区 棧橋撤去作業等

五管区水路通報元年27号683項関連

波止場町地先及び新港第4突堤西側において、潜水士・バックホウ浚渫船等による海没棧橋の撤去作業及び土砂投入作業が実施される。

期間 令和元年11月5日～令和2年1月31日(予備日2月1日～3月31日) 日出～日没

1. 棧橋撤去作業

区域 34-41-06N 135-11-33E 付近

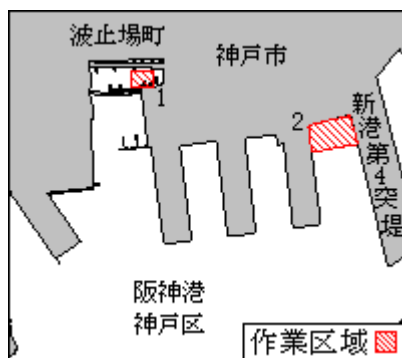
2. 土砂投入作業

区域 34-40-59N 135-12-00E 付近

備考 警戒船を配備
汚濁防止柵及び汚濁防止膜を設置

海図 W101A(JP共)－W101B(JP共)

出所 阪神港長



★元年1106項 阪神港 － 神戸区、第2区 潜水訓練

ポートアイランドライナー岸壁西方において、海上保安庁による潜水訓練が実施される。

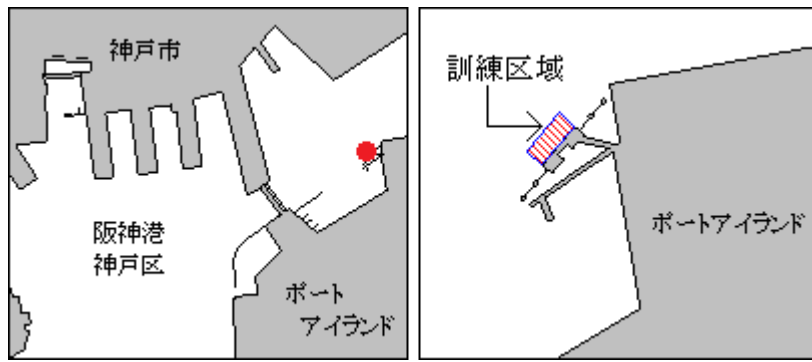
期間 令和元年11月9日、10日 0900～1700

区域 34-40-50N 135-12-34E 付近

備考 国際信号旗「UY」旗及び「A」旗を掲揚
夜間は紅色閃光灯を点灯
警戒船を配備

海図 W101A(JP共)－W101B(JP共)

出所 五本部警備救難部



★元年1107項 阪神港 — 神戸区、第4区 海底耕耘作業

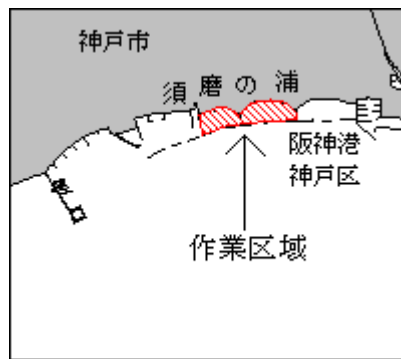
須磨の浦において、作業船による海底耕耘作業が実施される。

期間 令和元年11月5日、6日（予備日7日、8日）0800～1700

区域 34-38-28N 135-07-13E 付近

海図 W101B（JP共）

出所 阪神港長



★元年1108項 阪神港 — 神戸区、第4区及び付近 海上行事

須磨海づり公園西方において、漁船16隻による海上パレードが実施される。

期間 令和元年11月17日 0930～1200

区域 34-38-04N 135-06-01E 付近

海図 W101B（JP共）

出所 阪神港長



★元年1109項 明石海峡 — 明石海峡航路 海上作業

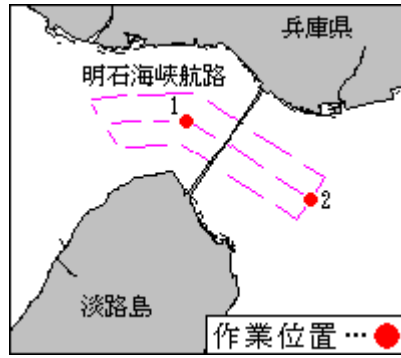
明石海峡航路において、灯浮標に測量船「うずしお」（30トン）を接舷しての作業が実施される。

期間 令和元年11月5日、6日（予備日7日～20日）0830～日没

位置1 明石海峡航路中央第2号灯浮標（灯台表第1巻3718）（34-37.4N 135-00.6E）

位置2 明石海峡航路中央第3号灯浮標（灯台表第1巻3719）（34-36.1N 135-02.9E）

備考 白紅白のえん尾旗を掲揚



★元年1110項 明石海峡 — 明石海峡航路 灯浮標交換作業

明石海峡航路において、起重機船による下記灯浮標の交換作業が実施される。

1. 期 間 令和元年11月4日(予備日11月5日、6日)
名 称 明石海峡航路中央第1号灯浮標(灯台表第1巻3717)(34-37.3N 134-58.9E)
2. 期 間 令和元年11月6日(予備日11月7日)
名 称 明石海峡航路中央第3号灯浮標(灯台表第1巻3719)(34-36.1N 135-02.9E)

区 域 上記灯浮標を中心とする半径275mの円内区域

備 考 警戒船を配備

海 図 W131(JP共)

出 所 神戸海上保安部



★元年1111項 姫路港 — 東区、第1区 潜水作業

関西電力南側において、潜水作業が実施される。

期 間 令和元年11月11日~15日(予備日11月18日~20日)日出~日没

区 域 34-46-10N 134-41-34E 付近

備 考 国際信号旗「A」旗を掲揚

警戒船を配備

海 図 W134A

出 所 阪神港長



★元年 1 1 1 2 項 姫路港 ー 広畑区及び網干区 防災訓練

五管区水路通報元年 41 号 1071 項関連

網干浜東方において、巡視船艇及び航空機による防災訓練が実施される。

期 間 令和元年 11 月 10 日 1030～1230

区域 1 34-45-55N 134-36-35E 付近

区域 2 下記 4 地点により囲まれる区域

(1) 34-46-00N 134-38-00E

(2) 34-46-00N 134-38-44E

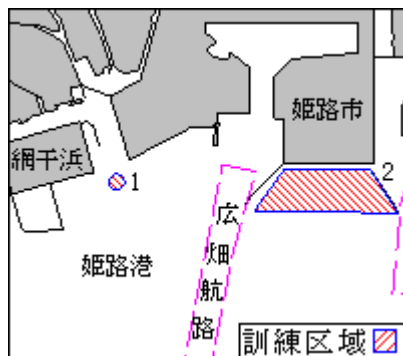
(3) 34-45-42N 134-38-58E

(4) 34-45-43N 134-37-45E

備 考 警戒船を配備

海 図 W 1 3 4 B (J P 共)

出 所 姫路港長



★元年 1 1 1 3 項 姫路港 ー 網干区、第 1 区 オイルフェンス展張訓練

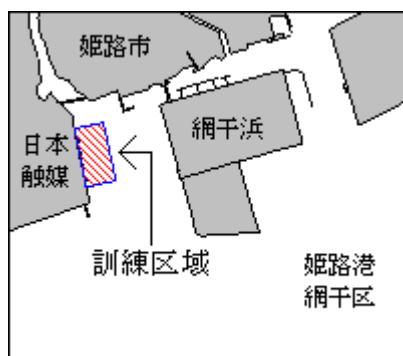
日本触媒棧橋前面において、オイルフェンス展張訓練が実施される。

期 間 令和元年 11 月 1 日～22 日（予備日含む）1300～1630

区 域 34-45-56N 134-35-13E 付近

海 図 W 1 3 4 B (J P 共)

出 所 姫路港長



★元年 1 1 1 4 項 姫路港及び付近 環境調査

姫路港西区及び伊津湾南東方において、環境調査が実施される。

期 間 令和元年 11 月 11 日～16 日のうち 1 日 日出～日没

区 域 下記 6 地点

(1) 34-45-29N 134-34-36E

(2) 34-45-21N 134-34-38E

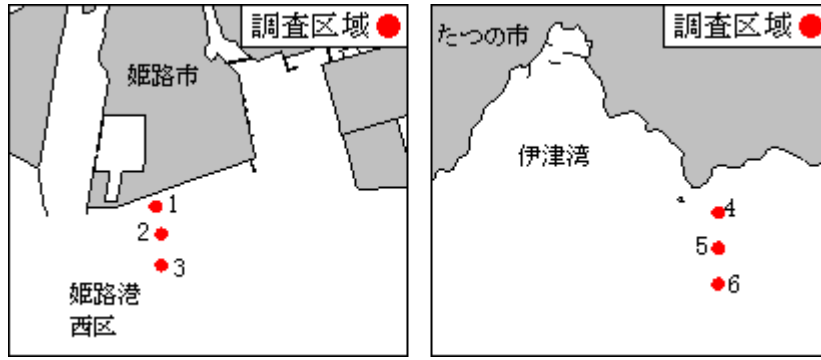
(3) 34-45-12N 134-34-38E

(4) 34-46-06N 134-32-34E

(5) 34-45-56N 134-32-34E

(6) 34-45-46N 134-32-34E

海 図 W134B(JP共)-W1113
出 所 姫路海上保安部



★元年1115項 瀬戸内海 — 相生港 重量物荷役作業

相生港において、起重機船による重量物荷役作業が実施される。

期 間 令和元年11月5日(予備日11月6日~11日) 日出~日没

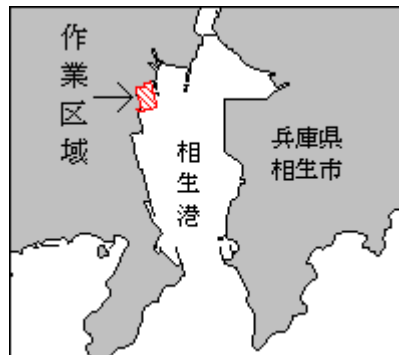
区 域 34-47-05N 134-27-31E 付近

備 考 アンカー位置を示す黄色灯付浮標を設置

警戒船を配備

海 図 W111(相生港)

出 所 姫路海上保安部



★元年1116項 瀬戸内海 — 赤穂港 露出沈船撤去

五管区水路通報元年39号993項、元年40号1028項削除

赤穂港における露出沈船は撤去された。

位 置 34-43-28N 134-22-42E 付近

海 図 W111(赤穂港)

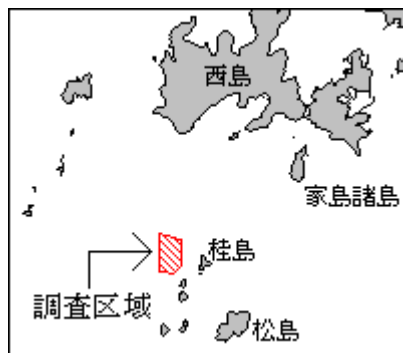
出 所 姫路海上保安部



★元年 1 1 1 7 項 家島諸島 — 松島北西方 環境調査

松島北西方において、潜水作業を伴う環境調査が実施される。

期 間 令和元年 11 月 6 日～9 日（予備日 11 月 10 日～30 日）日出～日没
区 域 34-36-46N 134-27-45E 付近
備 考 国際信号旗「A」旗を掲揚
警戒船を配備
海 図 W1103（JP 共）
出 所 姫路海上保安部



★元年 1 1 1 8 項 播磨灘 無線方位信号所一時業務休止延期

五管区水路通報元年 41 号 1072 項削除

播磨灘無線方位信号所（レーダービーコン）（灯台表第 1 巻 9064.5）（34-30.1N 134-38.7E）の一時業務休止（欠射）は延期された。

備 考 新たな作業日時は、別途通報する
海 図 W150B-W106（JP 共）
出 所 五本部交通部、姫路海上保安部



★元年 1 1 1 9 項 徳島小松島港 — 小松島区、第 3 区 養殖施設設置

根井鼻北東方において、わかめ養殖施設及び区域を示す黄色灯付浮標が設置される。

期 間 令和元年 11 月 1 日～令和 2 年 5 月 31 日
区 域 34-01-17N 134-36-16E 付近
備 考 上記期間中に設置及び撤去作業が実施される
海 図 W1126
出 所 徳島小松島港長



★元年 1 1 2 0 項 徳島小松島港 — 小松島区、第 3 区 水路測量

赤石岸壁西方において、水路測量が実施される。

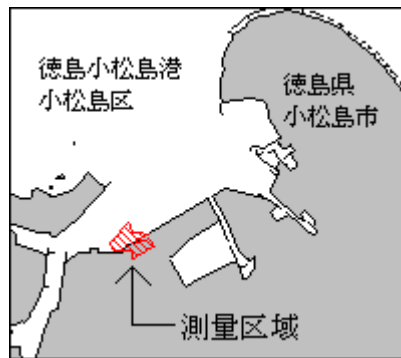
期 間 令和元年 11 月 5 日～8 日（予備日 11 月 9 日～30 日）日出～日没

区 域 33-59-34N 134-36-59E 付近

備 考 白紅白のえん尾旗を掲揚

海 図 W 1 1 2 6

出 所 五本部海洋情報部、徳島小松島港長



★元年 1 1 2 1 項 徳島小松島港付近 突堤について

和田島町地先において、突堤の現状は以下のとおりである。

1 突堤（33-59-52N 134-38-54E 付近）

位置 1 2 地点を結ぶ線上

(1) 33-59-51.6N 134-38-55.4E

(2) 33-59-47.7N 134-38-57.3E

位置 2 2 地点を結ぶ線上

(3) 33-59-49.7N 134-38-56.3E

(4) 33-59-47.7N 134-38-50.6E（岸線上）

備 考 上記(1)(2)地点に黄色標識灯が設置されている。

2 突堤（33-59-36N 134-39-01 付近）

位置 1 2 地点を結ぶ線上

(5) 33-59-39.9N 134-39-01.4E

(6) 33-59-35.9N 134-39-03.5E

位置 2 2 地点を結ぶ線上

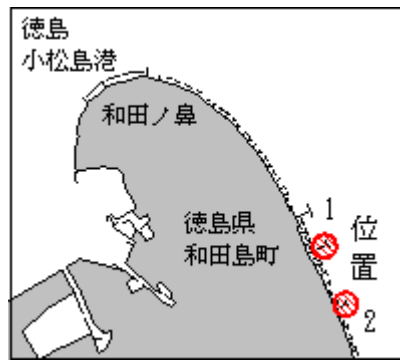
(7) 33-59-37.8N 134-39-02.5E

(8) 33-59-35.9N 134-38-57.1E（岸線上）

備 考 上記(5)(6)地点に黄色標識灯が設置されている。

海 図 W 1 1 2 6

出 所 五本部海洋情報部



★元年 1 1 2 2 項 四国南岸 — 高知港東方及び南西方 水路測量

高知港東方及び南西方において、水路測量が実施される。

期 間 令和元年 11 月 15 日～令和 2 年 1 月 15 日

区 域 下記 3 地点付近

(1) 33-27.1N 133-28.9E

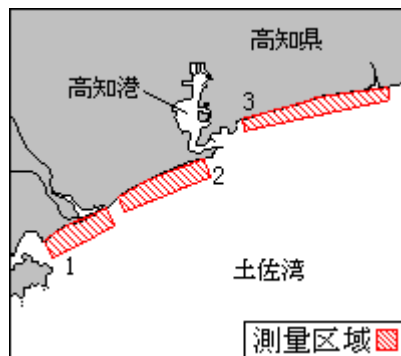
(2) 33-28.7N 133-32.4E

(3) 33-31.4N 133-38.8E

備 考 白紅白のえん尾旗を掲揚

海 図 W108(JP共)

出 所 五本部海洋情報部



★元年 1 1 2 3 項 四国南岸 — 高知港付近 標識灯復旧

五管区水路通報元年 40 号 1035 項削除

高知港付近において、消灯していた潜堤明示用の黄色標識灯 6 基は復旧した。

位 置 下記 2 地点を結ぶ線上付近

(1) 33-30-59N 133-35-48E

(2) 33-31-04N 133-35-59E

海 図 W110

出 所 高知海上保安部



★元年 1 1 2 4 項 四国南岸 ー 高知港 灯台一時撤去（予告）

五管区水路通報元年 39 号 1002 項関連

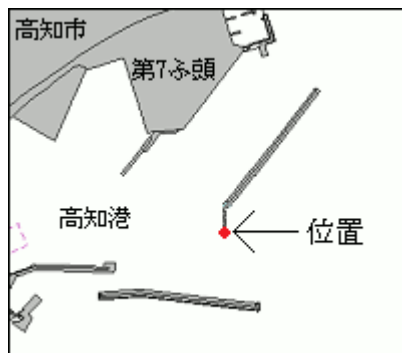
高知港東第 1 防波堤西灯台（灯台表第 1 巻 3044.75）（33-30.2N 133-35.5E）は、防波堤改修工事に伴い一時撤去される。

期 間 令和元年 11 月 5 日～令和 2 年 2 月中旬

備 考 一時撤去中は標識灯を設置

海 図 W 1 1 0 - W 1 0 8（J P 共）

出 所 五本部交通部



★元年 1 1 2 5 項 四国南岸 ー 高知港 潜水訓練

第 1 ふ頭、第 4 ふ頭及び灘地先において、潜水訓練が実施される。

期 間 令和元年 11 月 6 日～8 日、15 日、19 日、25 日、26 日 1300～1700

区 域 下記 4 地点付近

(1) 33-32-21N 133-33-25E

(2) 33-32-29N 133-33-39E

(3) 33-32-32N 133-34-10E

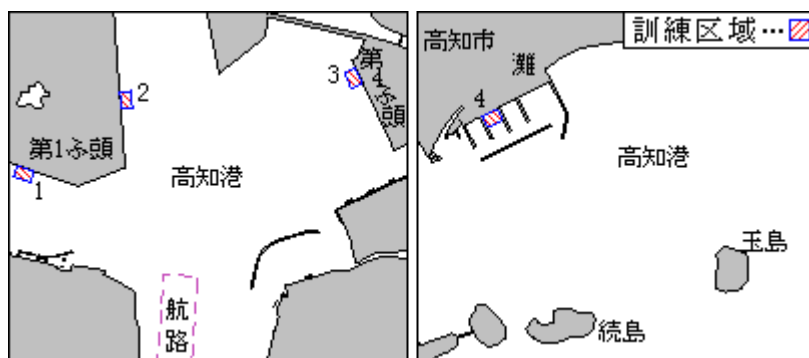
(4) 33-31-34N 133-33-02E

備 考 国際信号旗「A」旗を掲揚

警戒船を配備

海 図 W 1 1 0

出 所 高知港長



★元年 1 1 2 6 項 四国南岸 ー あしずり港 防波堤改修工事

内防波堤において、潜水土・起重機船等による防波堤改修工事が実施される。

期 間 令和元年 11 月 15 日～令和 2 年 3 月 17 日（予備日含む） 日出～日没

区 域 下記 4 地点により囲まれる区域

(1) 32-46-51N 132-56-38E

(2) 32-46-47N 132-56-37E

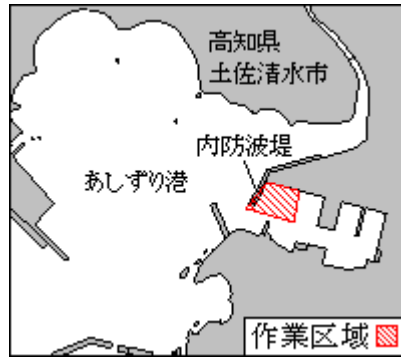
(3) 32-46-49N 132-56-31E

(4) 32-46-52N 132-56-34E

備 考 アンカー位置を示す黄色灯付浮標を設置

国際信号旗「A」旗を掲揚

警戒船を配備



★元年1127項 四国南岸 — 宿毛湾港及び付近 標識灯存在

宿毛湾港及び付近において、下記のとおり標識灯が設置されている。

位 置 下記5地点

- (1) 32-55-20.5N 132-39-39.6E (黄色標識灯)
- (2) 32-55-12.2N 132-40-58.2E (緑色標識灯)
- (3) 32-55-06.1N 132-41-16.7E (赤色標識灯)
- (4) 32-55-00.9N 132-42-40.5E (赤色標識灯)
- (5) 32-54-35.7N 132-42-49.4E (赤色標識灯)

海 図 W1237-W1237 (分図「宿毛湾港」)

出 所 五本部海洋情報部



★元年1128項 船舶通航信号所一時業務休止

AIS回線工事に伴い、江崎船舶通航信号所(灯台表第1巻8404)(34-35.9N 134-59.5E)及び江崎AIS信号所が実施する赤穂御崎送受信所を利用した船舶自動識別装置による情報提供業務が一時休止される。

期 間 令和元年11月14日 0000~0200のうち40分間

出 所 五本部交通部