



五管区水路通報第45号

1196項-1222項

令和元年 11月 22日

※本通報に使用している経度、緯度は世界測地系(WGS-84)に基づいています。

第1196項	足摺岬南西方及び紀伊水道南方至播磨灘	海洋調査
第1197項	本州南岸 潮岬西北西方、周参見漁港	災害復旧工事
第1198項	本州南岸 田辺港北西方、下芳養湾	消波ブロック据付工事
第1199項	本州南岸 田辺港北西方、下芳養湾	標識灯消灯
第1200項	阪南港	海上訓練
第1201項	阪神港 尼崎西宮芦屋区、第2区	小型船舶実技講習
第1202項	阪神港 尼崎西宮芦屋区、第2区	ウィンドサーフィンレース等
第1203項	阪神港 尼崎西宮芦屋区、第2区	ヨット練習会
第1204項	阪神港 尼崎西宮芦屋区、第3区	ヨットレース
第1205項	阪神港 神戸区、第1区及び第4区	曳航訓練等
第1206項	阪神港 神戸区、第2区	防波堤撤去工事等
第1207項	阪神港 神戸区、第3区	障害物存在
第1208項	阪神港 神戸区、第4区	小型船舶実技講習
第1209項	阪神港 神戸区、第4区	潜水調査
第1210項	明石海峡 明石海峡航路	海上作業
第1211項	明石海峡付近及び播磨灘	灯浮標交換作業
第1212項	播磨灘	無線方位信号所一時業務休止
第1213項	姫路港 東区、第2区	潜水訓練
第1214項	姫路港 飾磨区、第2区	潜水訓練
第1215項	瀬戸内海 赤穂港	潜水作業
第1216項	瀬戸内海 赤穂港	潜水調査
第1217項	鳴門海峡	無線方位信号所現状変更等(予告)
第1218項	鳴門海峡	浅所存在
第1219項	紀伊水道 今切港	護岸完成等
第1220項	紀伊水道 富岡港	水路測量
第1221項	四国南岸 高知港	灯台一時撤去等
第1222項	四国南岸 宿毛湾港	潜水作業

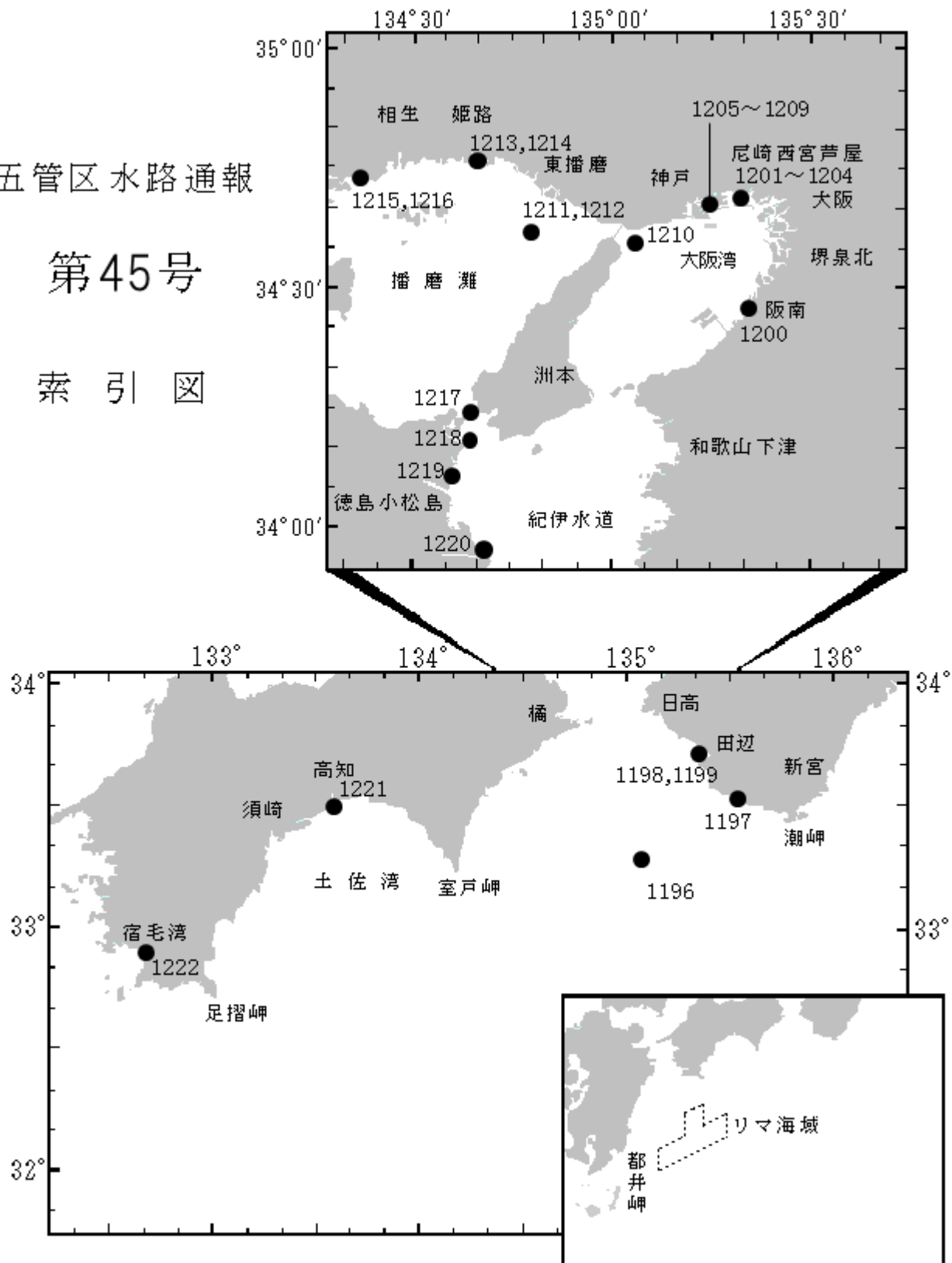
※海図の改補(小改正)のお知らせ(海上保安庁水路通報第44号(令和元年11月15日発行)掲載分)

海 域	改正内容	該当海図	項 数	五管区水路通報の項数
阪神港大阪区 第1区	ドルフィン撤去	W1107(JP 共)-W123(JP 共)	887	元年 31号 774項、 32号 785項
阪神港尼崎西宮 芦屋区第2区	浮標設置	W1107(JP 共)	888	元年 32号 791項

五管区水路通報

第45号

索引図



※項数は、太平洋で実施される訓練から先に付与します。

※五管区水路通報に関するお問合せはこちらまで
〒650-8551 神戸市中央区波止場町1-1
第五管区海上保安本部海洋情報部監理課情報係
TEL:078-391-6651(内線2515、2516)
FAX:078-332-6307(自動受信)

※五管区水路通報提供サービス
FAX: 078-332-6307……最新号(ポーリング受信方式)
インターネット: URL <https://www1.kaiho.mlit.go.jp/KAN5/tuho/tuho2.htm>

★元年 1 1 9 6 項 足摺岬南西方及び紀伊水道南方至播磨灘

海洋調査

測量船「海洋」(550トン)による海洋調査が実施される。

期 間 令和元年12月9日～24日のうち4日間

区 域 下記11地点付近

- (1) 32-30-00N 132-30-00E
- (2) 33-20-00N 135-10-00E
- (3) 33-46-48N 134-54-50E
- (4) 34-01-48N 134-49-50E
- (5) 34-11-30N 134-59-02E
- (6) 34-22-42N 135-02-44E
- (7) 34-25-24N 135-07-08E
- (8) 34-28-18N 135-13-08E
- (9) 34-33-24N 135-15-14E
- (10) 34-39-06N 134-42-44E
- (11) 34-25-00N 134-36-08E

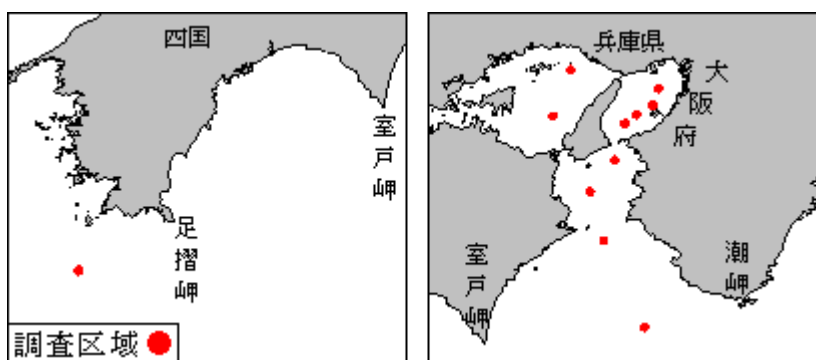
備 考 白紅白のえん尾旗を掲揚

荒天等により作業日に変更される場合がある

海 図 W150A(JP共)－W150B－W150C(JP共)－W108(JP共)

－W77(JP共)－W106(JP共)

出 所 海上保安庁海洋情報部



★元年 1 1 9 7 項 本州南岸 ー 潮岬西北西方、周参見漁港

災害復旧工事

周参見漁港において、潜水士・クレーン付台船による災害復旧工事が実施される。

期 間 令和元年12月1日～31日(予備日含む) 日出～日没

区 域 33-32-44N 135-29-23E 付近

備 考 警戒船を配備

国際信号旗「A」旗を掲揚

海 図 W99(周参見漁港)

出 所 五本部海洋情報部



★元年 1 1 9 8 項 本州南岸 ー 田辺港北西方、下芳養湾

消波ブロック据付工事

下芳養湾目良地先において、潜水士・クレーン付台船による消波ブロック据付工事が実施される。

期 間 令和元年12月1日～令和2年3月19日(予備日含む)

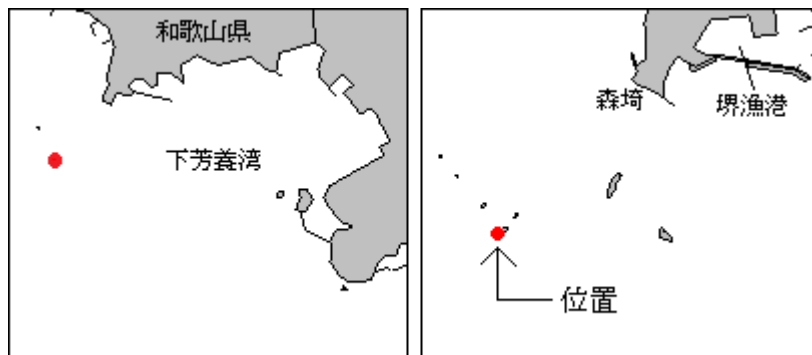
区域 33-44-08N 135-21-09E 付近
備考 国際信号旗「A」旗を掲揚
警戒船を配備
海図 W74
出所 五本部海洋情報部



★元年1199項 本州南岸 — 田辺港北西方、下芳養湾 標識灯消灯

堺漁港南西方に設置されている黄色標識灯は消灯している。

位置 33-44-14N 135-19-20E 付近
海図 W74
出所 田辺海上保安部



★元年1200項 阪南港 海上訓練

新貝塚第3号岸壁前面において、テロ対策訓練が実施される。

期間 令和元年11月27日 1400~1500
区域 下記4地点により囲まれる区域
(1) 34-28-09.5N 135-20-20.4E (防波堤上)
(2) 34-28-14.4N 135-20-30.4E
(3) 34-27-50.3N 135-20-49.4E
(4) 34-27-45.0N 135-20-39.4E (岸線上)

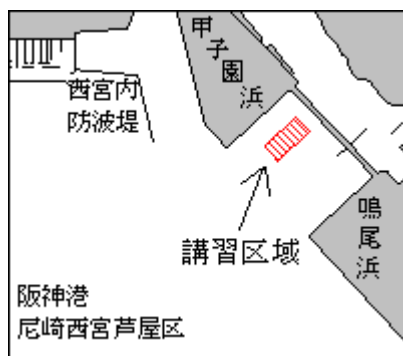
備考 警戒船を配備
海図 W1141(JP共)
出所 岸和田海上保安署



★元年1201項 阪神港 ー 尼崎西宮芦屋区、第2区 小型船舶実技講習

甲子園浜南東側前面において、小型船舶実技講習が実施される。

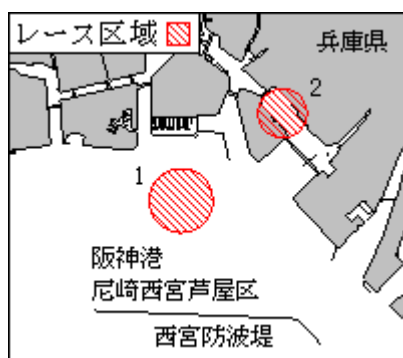
期 間 令和元年12月1日、7日、8日、11日、14日、15日、18日、21日、22日、28日、29日 0900~1630
区 域 34-42-12N 135-21-08E 付近
備 考 区域内にコースを示す浮標を設置
海 図 W1107(JP共)
出 所 阪神港長



★元年1202項 阪神港 ー 尼崎西宮芦屋区、第2区 ウィンドサーフィンレース等

西宮防波堤北方及び甲子園浜北東側において、ウィンドサーフィンの練習及び模擬レースが実施される。

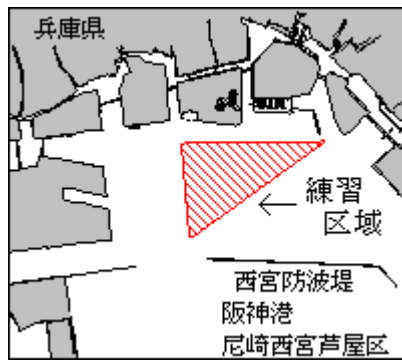
期 間 令和元年12月1日~31日 日出~日没
区 域 (1) 34-41-47N 135-19-52E を中心とする半径 600m の円内海域
(2) 34-42-40N 135-21-07E を中心とする半径 460m の円内海域
備 考 区域内に橙色円筒形浮標を設置
警戒船を配備
海 図 W1107(JP共)
出 所 阪神港長



★元年1203項 阪神港 ー 尼崎西宮芦屋区、第2区 ヨット練習会

尼崎西宮芦屋区において、ディンギーヨットによる練習会及び模擬レースが実施される。

期 間 令和元年12月1日~31日 0700~日没
区域1 下記3地点により囲まれる区域
(1) 34-42-04N 135-18-27E
(2) 34-42-07N 135-20-32E
(3) 34-40-56N 135-18-35E
備 考 区域内にコースを示す浮標を設置
警戒船を配備
海 図 W1107(JP共)-W1103(JP共)
出 所 阪神港長



★元年1204項 阪神港 — 尼崎西宮芦屋区、第3区 ヨットレース

西宮防波堤南方において、クルーザーヨット（約10艇）によるヨットレースが実施される。

期間 令和元年12月8日 1000～日没

区域 下記5地点により囲まれる区域

(1) 34-40-38N 135-18-51E

(2) 34-40-32N 135-21-16E

(3) 34-40-19N 135-21-32E

(4) 34-39-46N 135-20-49E

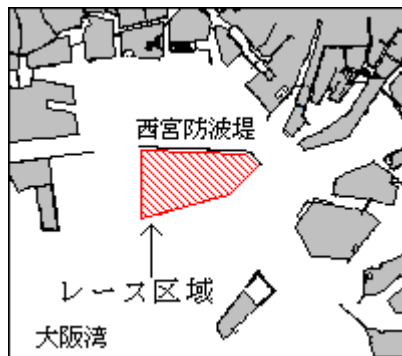
(5) 34-39-19N 135-18-51E

備考 区域内にコースを示す橙色浮標を設置

警戒船を配備

海図 W1107 (JP共) -W1103 (JP共)

出所 阪神港長



★元年1205項 阪神港 — 神戸区、第1区及び第4区 曳航訓練等

五管区水路通報元年35号877項削除

和田岬南西方及び北東方において、巡視艇による曳航訓練及びもやい銃発射訓練が実施されている。

期間 令和元年11月30日まで（予備日含む）0900～1700

区域1 下記4地点により囲まれる区域

(1) 34-38-00N 135-09-00E

(2) 34-38-00N 135-10-00E

(3) 34-37-11N 135-10-00E

(4) 34-37-40N 135-09-00E

区域2 下記4地点により囲まれる区域

(5) 34-39-14N 135-11-26E

(6) 34-39-42N 135-11-30E

(7) 34-39-42N 135-11-48E

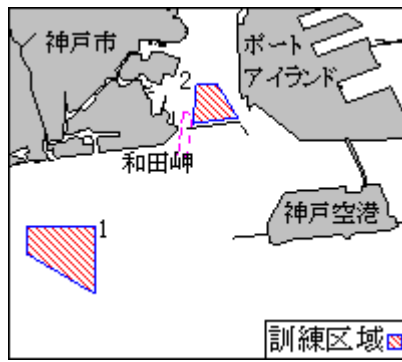
(8) 34-39-18N 135-12-06E

備考 通常は区域1を使用し、区域1が使用できない場合の予備海域として区域2を使用

国際信号旗「UY」旗を掲揚

海図 W101B (JP共)

出所 阪神港長



★元年1206項 阪神港 — 神戸区、第2区 防波堤撤去工事等

五管区水路通報元年31号777項削除

第5防波堤、六甲アイランド西側及び神戸沖埋立処分場西側において、潜水土・起重機船等による防波堤撤去工事、コンクリート揚陸作業及び土砂投入作業が期間を延長して実施されている。

期 間 令和2年3月30日まで 日出～日没

1、防波堤撤去工事

区 域 下記4地点により囲まれる区域

- (1) 34-41-03N 135-13-29E
- (2) 34-41-06N 135-13-49E
- (3) 34-40-58N 135-13-51E
- (4) 34-40-57N 135-13-42E

2、コンクリート揚陸作業

区 域 下記4地点により囲まれる区域

- (5) 34-41-15N 135-15-10E (岸線上)
- (6) 34-41-14N 135-15-04E
- (7) 34-41-18N 135-15-03E
- (8) 34-41-19N 135-15-10E (岸線上)

3、土砂投入作業

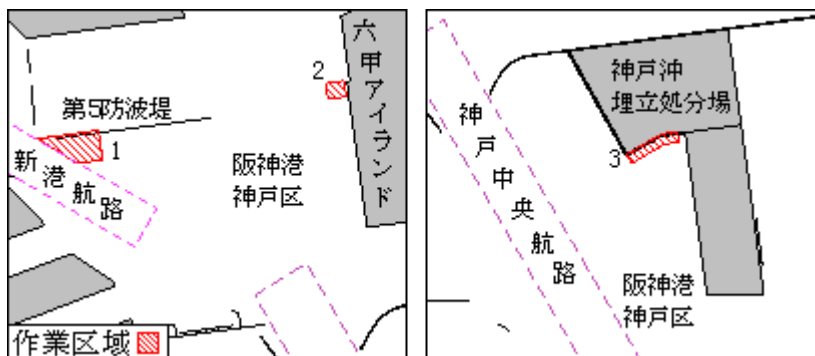
区 域 下記5地点及び陸岸により囲まれる区域

- (9) 34-39-49N 135-16-06E (岸線角上)
- (10) 34-39-46N 135-16-08E
- (11) 34-39-52N 135-16-21E
- (12) 34-39-52N 135-16-26E
- (13) 34-39-56N 135-16-25E (岸線上)

備 考 撤去工事の進捗状況に併せて防波堤撤去跡明示用の仮設標識灯が設置される
夜間停泊時には作業船の四隅に標識灯が設置される
警戒船を配備

海 図 W101A(JP共)

出 所 阪神港長

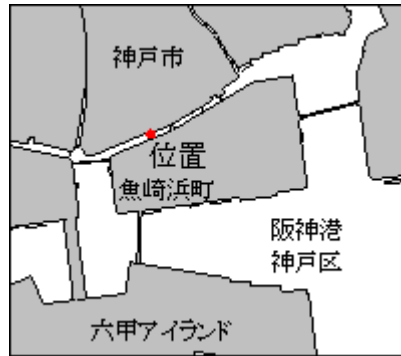


★元年1207項 阪神港 — 神戸区、第3区 障害物存在

五管区水路通報元年44号1180項削除

魚崎浜町地先において、沈没した足場（長さ約8m、幅約10m）及びコンクリート片（高さ約3m、長さ約13m）が存在する。

位置 34-42-28N 135-16-29E 付近
海図 W101A (JP共)
備考 障害物の位置を黄色灯付浮標で明示
出所 神戸海上保安部



★元年1208項 阪神港 — 神戸区、第4区 小型船舶実技講習

和田岬西方において、小型船舶実技講習が実施される。

期間 令和元年12月1日～31日のうち土曜及び日曜（予備日 期間のうち平日）日出～日没

区域 下記2地点付近

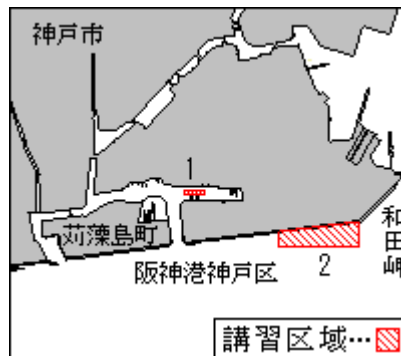
(1) 34-39-06N 135-10-07E

(2) 34-38-54N 135-10-49E

備考 上記(1)地点付近に蛇行コースを示す橙色球形浮標を設置

海図 W101A (JP共) - W101B (JP共)

出所 阪神港長



★元年1209項 阪神港 — 神戸区、第4区 潜水調査

須磨の浦及び付近において、潜水調査が実施される。

期間 令和元年12月1日（予備日12月2日～8日）0800～1700

区域 下記10地点付近

(1) 34-38-20N 135-08-08E

(2) 34-38-24N 135-07-42E

(3) 34-38-25N 135-07-26E

(4) 34-38-26N 135-07-14E

(5) 34-38-25N 135-07-02E

(6) 34-38-19N 135-06-32E

(7) 34-38-14N 135-06-18E

(8) 34-38-08N 135-06-20E

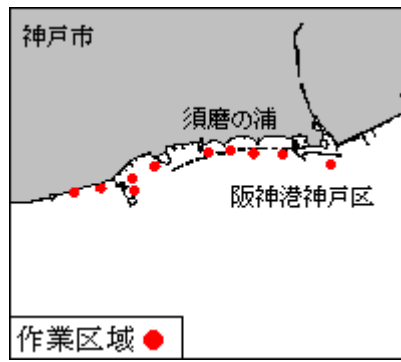
(9) 34-38-08N 135-06-02E

(10) 34-38-06N 135-05-48E

備考 区域を示す竹竿を設置
国際信号旗「A」旗を掲揚
警戒船を配備

海図 W101B (JP共)

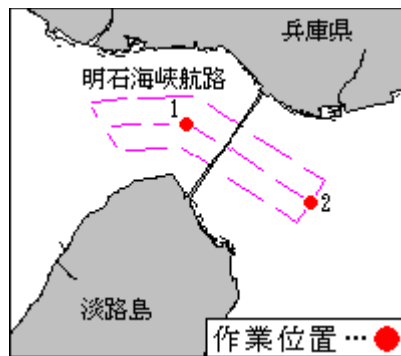
出所 阪神港長



★元年1210項 明石海峡 ー 明石海峡航路 海上作業

明石海峡航路において、灯浮標に測量船「うずしお」(30トン)を接舷しての作業が実施される。

期 間	令和元年12月5日、6日(予備日12月7日~20日)0830~日没
位置1	明石海峡航路中央第2号灯浮標(灯台表第1巻3718)(34-37.4N 135-00.6E)
位置2	明石海峡航路中央第3号灯浮標(灯台表第1巻3719)(34-36.1N 135-02.9E)
備 考	白紅白のえん尾旗を掲揚
海 図	W131(JP共)
出 所	五本部海洋情報部



★元年1211項 明石海峡付近及び播磨灘 灯浮標交換作業

明石海峡付近及び播磨灘において、起重機船等による下記灯浮標の交換及び補修作業が実施される。

1. 期 間	令和元年12月8日(予備日12月9日~15日)日出~日没
名 称	(1) 播磨灘航路第4号灯浮標 (灯台表第1巻3805)(34-30.1N 134-38.7E)
2. 期 間	令和元年12月10日(予備日12月11日~15日)日出~日没
名 称	(2) 播磨灘航路第5号灯浮標 (灯台表第1巻3806)(34-32.2N 134-44.9E) (3) 播磨灘航路第6号灯浮標 (灯台表第1巻3807)(34-34.3N 134-51.0E) (4) 播磨灘北航路第9号灯浮標 (灯台表第1巻3820)(34-39.8N 134-42.5E)
3. 期 間	令和元年12月8日(予備日12月9日~15日)日出~日没
名 称	(5) 平磯西方灯浮標 (灯台表第1巻3677)(34-37.4N 135-03.6E)
備 考	上記(1)~(4)は全交換作業、(5)は補修作業が実施される 警戒船を配備
海 図	W131(JP共)-W1113
出 所	姫路海上保安部



★元年 1 2 1 2 項 播磨灘 無線方位信号所一時業務休止

播磨灘無線方位信号所(レーダービーコン)(灯台表第1巻 9064.5)(34-30.1N 134-38.7E)は、播磨灘航路第4号灯浮標の交換作業に伴い、一時業務を休止(欠射)する。

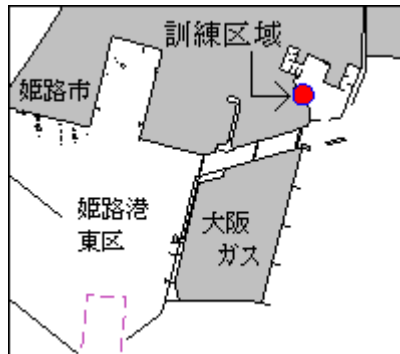
期 間 令和元年12月8日 0900~1500
海 図 W150B-W106(JP共)
出 所 五本部交通部、姫路海上保安部



★元年 1 2 1 3 項 姫路港 ー 東区、第2区 潜水訓練

妻鹿漁港において、潜水訓練が実施される。

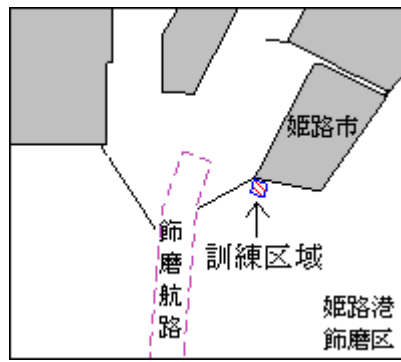
期 間 令和元年12月3日、12日、13日、16日 0930~1330
区 域 34-46-27N 134-42-05E 付近
備 考 国際信号旗「A」旗を掲揚
海 図 W134A
出 所 姫路港長



★元年 1 2 1 4 項 姫路港 ー 飾磨区、第2区 潜水訓練

飾磨東防波堤東側において、潜水訓練が実施される。

期 間 令和元年12月2日、9日 0930~1230
区 域 34-45-52N 134-39-27E 付近
備 考 国際信号旗「A」旗を掲揚
海 図 W134B(JP共)
出 所 姫路港長



★元年1215項 瀬戸内海 — 赤穂港 潜水作業

関西電力赤穂発電所前面において、潜水作業が実施される。

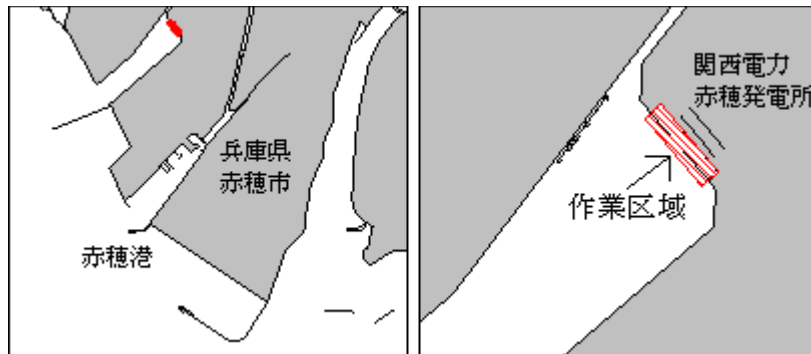
期間 令和元年12月9日～13日（予備日12月14日～18日）日出～日没

区域 34-44-41N 134-22-39E 付近

備考 国際信号旗「A」旗を掲揚
警戒船を配備

海図 W111（赤穂港）

出所 姫路海上保安部



★元年1216項 瀬戸内海 — 赤穂港 潜水調査

住友大阪セメント赤穂工場前面において、潜水調査が実施される。

期間 令和元年12月2日～15日（予備日12月16日～20日）日出～日没

区域 34-44-51N 134-21-52E 付近

備考 国際信号旗「A」旗を掲揚
警戒船を配備

海図 W111（赤穂港）

出所 姫路海上保安部



★元年 1 2 1 7 項 鳴門海峡 無線方位信号所現状変更等（予告）

大鳴門橋無線方位信号所（レーダービーコン）（灯台表第 1 巻 9063. 2）（34-14. 4N 134-39. 3E）は設置高変更工事に伴い無線方位信号所の業務が一時休止（欠射）される。また、工事終了後は電波の通常方位測定区域が変更される。

期 間 令和元年 12 月 10 日、11 日（予備日 12 月 12 日、13 日、17 日～20 日）1000～1600
備 考 （変更後）半径約 16 海里の円内の海面
（変更前）半径約 20 海里の円内の海面
海 図 W 1 1 2（J P 共）
出 所 徳島海上保安部



★元年 1 2 1 8 項 鳴門海峡 — 撫養港付近 浅所存在

撫養港付近において、浅所が存在する。

位 置 34-10-47. 6N 134-38-59. 4E 付近（水深約 10m）
海 図 W 1 2 1 6（撫養港）
出 所 五本部海洋情報部



★元年 1 2 1 9 項 紀伊水道 — 今切港 護岸完成等

五管区水路通報元年 41 号 1075 項削除

加賀須野橋（昇開橋）付近において、護岸前面に捨石、棧橋及びビドルフィンが設置された。また、埋立が完成している。

1 捨石設置

区 域 下記 7 地点を結ぶ線上付近

- (1) 34-07-53. 5N 134-34-33. 2E
- (2) 34-07-53. 2N 134-34-33. 4E
- (3) 34-07-53. 8N 134-34-35. 2E
- (4) 34-07-51. 6N 134-34-38. 6E
- (5) 34-07-51. 6N 134-34-39. 6E
- (6) 34-07-51. 7N 134-34-40. 1E
- (7) 34-07-51. 7N 134-34-46. 4E

2 棧橋（幅約 10m）設置

区 域 下記 2 地点を結ぶ線上付近

- (8) 上記(7) 地点（岸線上）
- (9) 34-07-51. 3N 134-34-46. 4E

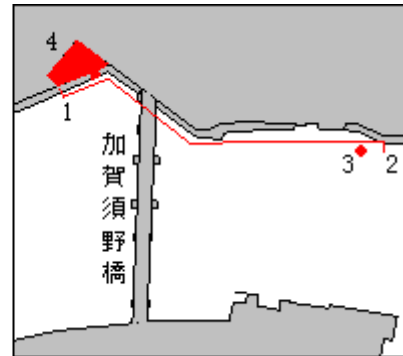
3 ドルフィン（幅約4m×長さ4m）設置
位置 34-07-51.4N 134-34-45.5E 付近

4 埋立完成
区域 34-07-54N 134-34-34E 付近（海図上の船溜まり）

備考 棧橋とドルフィンの間に連絡橋が設置されている

海図 W1214

出所 五本部海洋情報部



★元年1220項 紀伊水道 — 富岡港 水路測量

富岡港において、水路測量が実施される。

期間 令和元年11月25日～12月20日までのうち6日間

区域 下記2地点付近

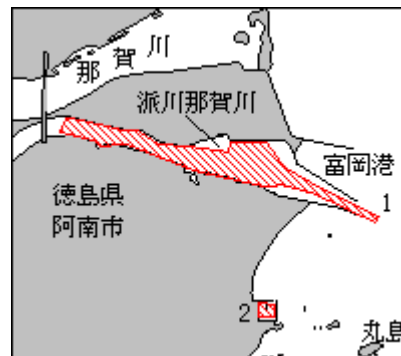
(1) 33-55-47N 134-41-36E

(2) 33-54-56N 134-42-04E

備考 白紅白のえん尾旗を掲揚

海図 W1147

出所 五本部海洋情報部



★元年1221項 四国南岸 — 高知港 灯台一時撤去等

水路通報元年39号1002項関連、42号1124項削除

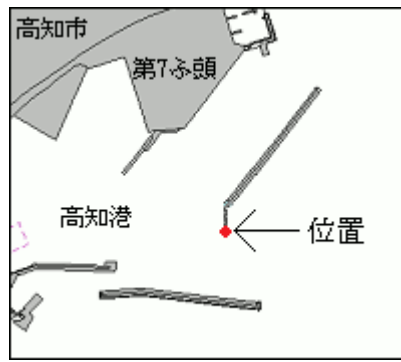
高知港東第1防波堤西灯台（灯台表第1巻3044.75）（33-30.2N 133-35.5E）は、防波堤改修工事に伴い一時撤去され、標識灯が2基設置された。

期間 令和2年2月中旬まで

備考 標識灯の灯質は単閃黄光毎4秒に1閃光、光達距離4.5km

海図 W110-W108（JP共）

出所 高知海上保安部



★元年1222項 四国南岸 一 宿毛湾港 潜水作業

池島岸壁南方の防波堤において、潜水作業が実施される。

期 間 令和元年11月26日～12月6日（予備日含む）日出～日没

区 域 32-54-58N 132-40-27E 付近

備 考 国際信号旗「A」旗を掲揚
警戒船を配備

海 図 W1237（分図「宿毛湾港」）

出 所 宿毛海上保安署

