



# 五管区水路通報第46号

## 1223項-1249項

令和元年11月29日

※本通報に使用している経度、緯度は世界測地系(WGS-84)に基づいています。

第1223項	四国南岸	足摺岬南方(リマ海域)	射撃訓練
第1224項	四国南岸	土佐湾	射撃訓練
第1225項	紀伊水道南方		射撃訓練
第1226項	潮岬東方至四国南岸		海洋調査
第1227項	本州南岸	潮岬西北西方、周参見漁港	防波堤改修工事
第1228項	本州南岸	田辺港、第1区	防波堤復旧工事
第1229項	本州南岸	日高港	水路測量
第1230項	和歌山下津港	和歌山区、南区及び付近	水中障害物存在
第1231項	大阪湾		救難訓練
第1232項	大阪湾	深日港	水中障害物撤去作業
第1233項	大阪湾	泉州港	潜水訓練
第1234項	阪南港	第3区	潜水訓練
第1235項	阪神港	堺泉北区、浜寺航路	潜水作業
第1236項	阪神港	堺泉北区、第4区	海上訓練
第1237項	阪神港	大阪区、第3区	水中障害物存在
第1238項	阪神港	大阪区、第4区	海上訓練
第1239項	阪神港	大阪区及び尼崎西宮芦屋区	水路測量
第1240項	阪神港	神戸区、第3区	潜水作業
第1241項	阪神港	神戸区付近	ヨットレース
第1242項	淡路島	浦港付近	有害鳥獣駆除作業
第1243項	淡路島	津名港及び付近	救難訓練
第1244項	淡路島	津名港	小型船舶実技講習
第1245項	姫路港	広畑区、第1区	養殖施設設置
第1246項	姫路港	網干区、第1区	潜水作業
第1247項	瀬戸内海	相生港	重量物荷役作業
第1248項	徳島小松島港	徳島区、第1区	橋梁築造工事
第1249項	徳島小松島港	徳島区、第1区及び第2区	防波堤改修工事

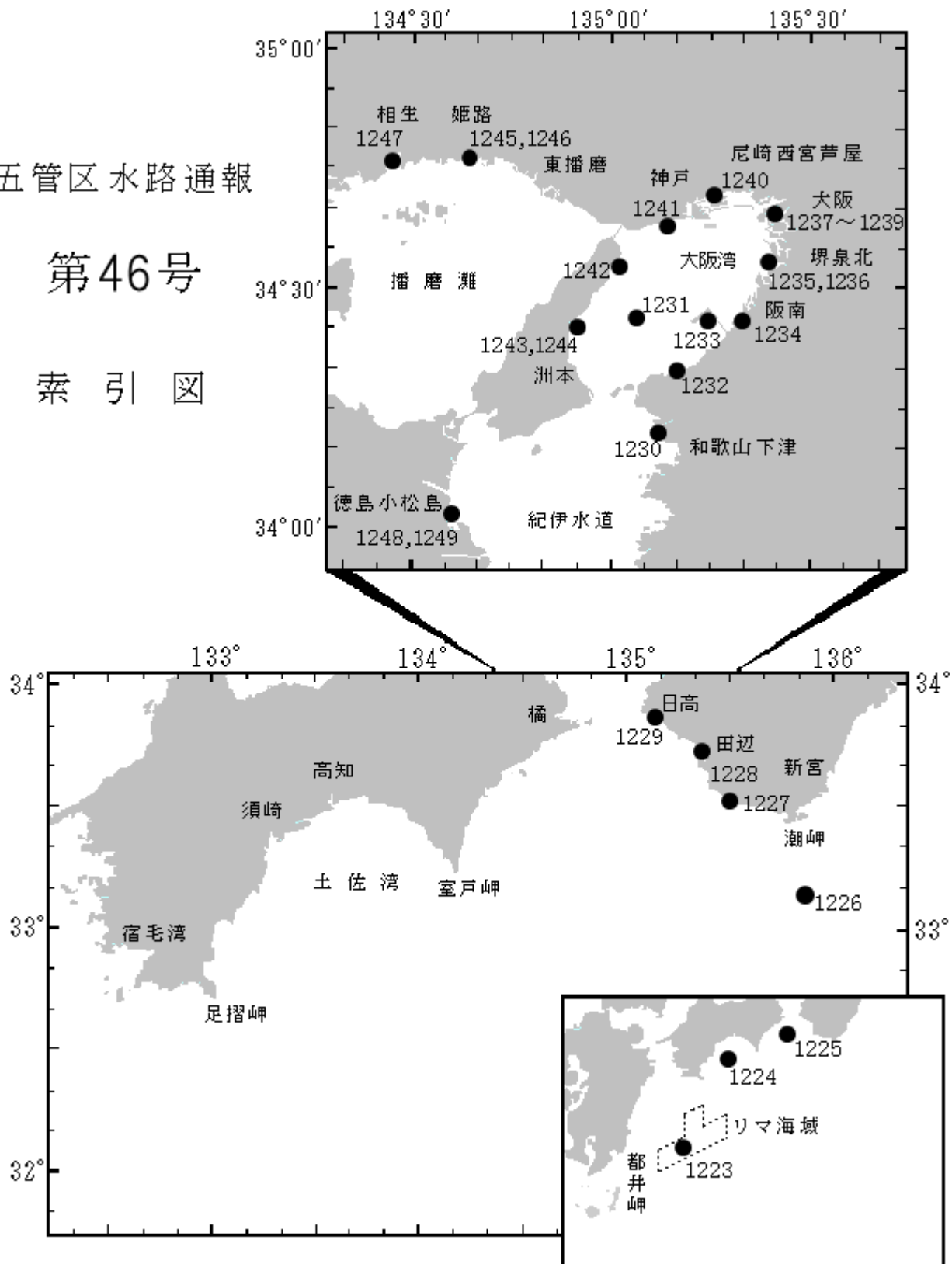
※海図の改補(小改正)のお知らせ(海上保安庁水路通報第45号(令和元年11月22日発行)掲載分)

海 域	改正内容	該当海図	項 数	五管区水路通報の項数
清水港	防波堤、灯及び突堤について	W1268	914	元年41号1088項

五管区水路通報

第46号

索引図



※項数は、太平洋で実施される訓練から先に付与します。

※五管区水路通報に関するお問合せはこちらまで  
〒650-8551 神戸市中央区波止場町1-1  
第五管区海上保安本部海洋情報部監理課情報係  
TEL:078-391-6651(内線2515、2516)  
FAX:078-332-6307(自動受信)

※五管区水路通報提供サービス  
FAX: 078-332-6307……最新号(ポーリング受信方式)  
インターネット: URL <https://www1.kaiho.mlit.go.jp/KAN5/tuho/tuho2.htm>

★元年 1 2 2 3 項 四国南岸 ー 足摺岬南方(リマ海域)

射撃訓練

自衛艦による対空射撃訓練が実施される。

期 間 令和元年 12 月 11 日、15 日～18 日 0600～1800

区 域 下記 6 地点により囲まれる区域

(1) 32-01-43N 132-37-51E

(2) 32-09-13N 132-59-51E

(3) 31-48-13N 132-59-51E

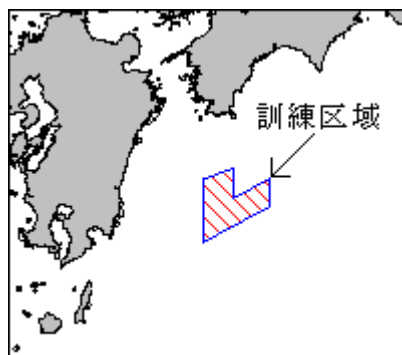
(4) 32-02-13N 133-29-51E

(5) 31-42-13N 133-29-51E

(6) 31-18-13N 132-37-51E

海 図 W 1 5 7

出 所 防衛省海上幕僚監部



★元年 1 2 2 4 項 四国南岸 ー 土佐湾 射撃訓練

土佐湾において、巡視船艇による射撃訓練が実施される。

期 間 令和元年 12 月 12 日 (予備日 12 月 13 日) 0900～1700

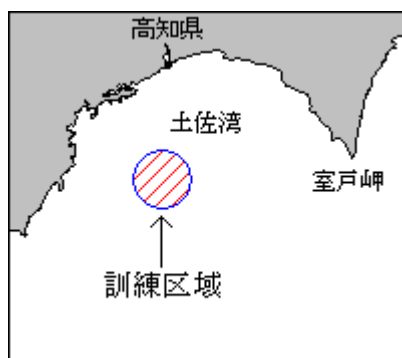
区 域 33-10.8N 133-33.0E を中心とする半径 5 海里の円内区域

備 考 国際信号旗「UY」及び「NE4」旗を掲揚

紅色閃光灯を点灯

海 図 W 1 0 8 (J P 共)

出 所 五本部警備救難部



★元年 1 2 2 5 項 紀伊水道南方 射撃訓練

蒲生田岬南方において、巡視船による射撃訓練が実施される。

期 間 令和元年 12 月 12 日～14 日 (予備日 12 月 15 日) 0800～1700

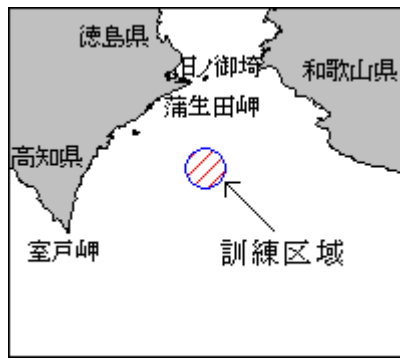
区 域 33-29.6N 134-48.8E を中心とする半径 5 海里の円内区域

備 考 国際信号旗「UY」及び「NE4」旗を掲揚

紅色閃光灯を点灯

海 図 W 7 7 (J P 共)

出 所 海上保安大学校



## ★元年 1 2 2 6 項 潮岬東方至四国南岸 海洋調査

潮岬東方から四国南岸において、調査研究船「かいいい」(4,517 トン)による海洋調査が実施される。

期 間 令和元年 12 月 16 日～令和 2 年 1 月 24 日

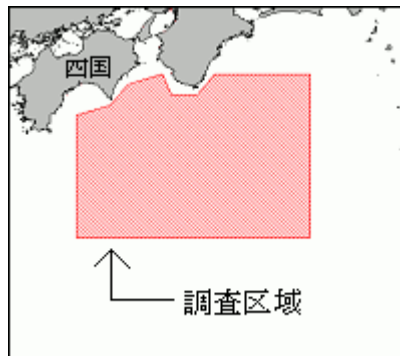
区 域 下記 10 地点により囲まれる区域

- (1) 33-00N 133-30E
- (2) 33-10N 134-10E
- (3) 33-30N 134-30E
- (4) 33-40N 135-10E
- (5) 33-20N 135-20E
- (6) 33-20N 135-50E
- (7) 33-40N 136-10E
- (8) 33-40N 138-00E
- (9) 31-00N 138-00E
- (10) 31-00N 133-30E

備 考 船尾からエアガン及びストリーマーケーブルを曳航する（船尾からの曳航長最大 6km）  
ストリーマーケーブル末尾を灯付浮標で明示  
警戒船を配備

海 図 W1072

出 所 海上保安庁海洋情報部、海洋研究開発機構



## ★元年 1 2 2 7 項 本州南岸 — 潮岬西北西方、周参見漁港 防波堤改修工事

周参見漁港において、潜水士・クレーン付台船による防波堤改修工事が実施される。

期 間 令和元年 12 月 1 日～令和 2 年 3 月 27 日（予備日含む）日出～日没

区 域 33-32-41N 135-29-23E 付近

備 考 警戒船を配備  
国際信号旗「A」旗を掲揚

海 図 W99（周参見漁港）

出 所 五本部海洋情報部



★元年 1 2 2 8 項 本州南岸 ー 田辺港、第 1 区 防波堤復旧工事

五管区水路通報元年 41 号 1044 項削除

扇ヶ浜南東方において、潜水士・ガット船等による防波堤復旧工事が期間を延長して実施されている。

期 間 令和 2 年 3 月 31 日まで 日出～日没

区 域 下記 2 地点付近

(1) 33-42-59N 135-23-01E

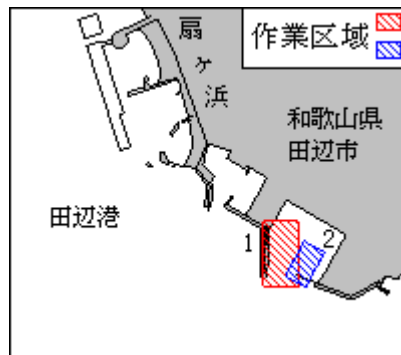
(2) 33-42-57N 135-23-05E

備 考 警戒船を配備

国際信号旗「A」旗を掲揚

海 図 W 7 4

出 所 田辺海上保安部



★元年 1 2 2 9 項 本州南岸 ー 日高港 水路測量

塩屋岸壁北西側において、水路測量が実施される。

期 間 令和元年 12 月 10 日～令和 2 年 1 月 31 日のうち 4 日間

区 域 下記 2 地点付近

(1) 33-51-52N 135-09-09E

(2) 33-51-56N 135-09-13E

備 考 白紅白のえん尾旗を掲揚

海 図 W 7 7 (分図「日高港」、J P 共)

出 所 五本部海洋情報部



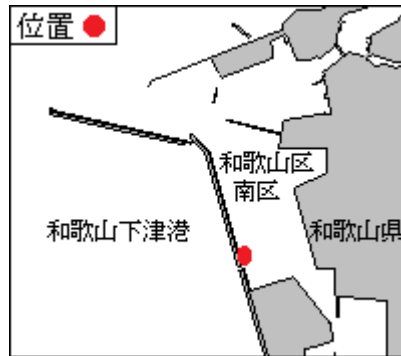
## ★元年1230項 和歌山下津港 — 和歌山区、南区及び付近 水中障害物存在

報告によれば、外防波堤の港内側において、水中障害物（消波ブロック）が存在する。

位置 34-12-13N 135-08-11E 付近

海図 W1150 (JP共)

出所 和歌山海上保安部



## ★元年1231項 大阪湾 救難訓練

大阪湾において、巡視船艇及び航空機による救難訓練が実施される。

期間 令和元年12月1日、5日、7日、14日、24日 0900～2100  
(予備日12月1日～31日(上記実施日を除く)0900～2100)

区域 下記5地点により囲まれる区域

(1) 34-33.0N 135-02.0E

(2) 34-33.0N 135-07.5E

(3) 34-22.0N 135-07.5E

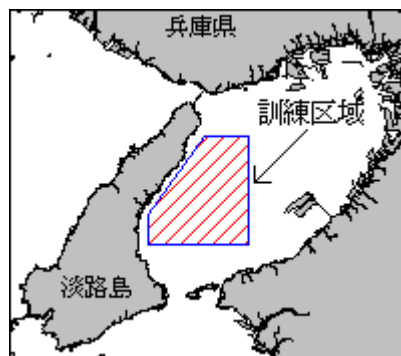
(4) 34-22.0N 134-55.0E

(5) 34-25.0N 134-55.0E

備考 国際信号旗「UY」旗を掲揚

海図 W150A (JP共)

出所 関西空港海上保安航空基地



## ★元年1232項 大阪湾 — 深日港 水中障害物撤去作業

五管区水路通報元年42号1093項関連

深日泊地において、潜水士・クレーン付台船による水中障害物（車両）の撤去作業が実施される。

期間 令和元年12月4日(予備日12月5日～15日) 日出～日没

区域 34-19-06N 135-08-28E 付近

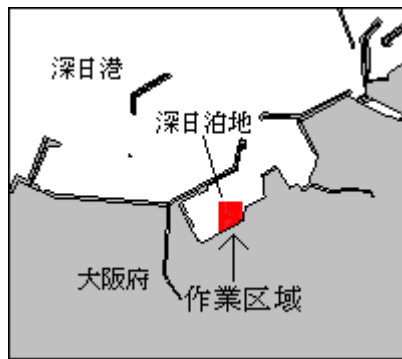
備考 汚濁防止膜を設置

国際信号旗「A」旗を掲揚

警戒船を配備

海図 W1398

出所 岸和田海上保安署



## ★元年1233項 大阪湾 — 泉州港 潜水訓練

泉州港において、海上保安庁による潜水訓練が実施される。

期 間 令和元年12月5日、10日～12日、16日、21日、26日 0900～1700、  
6日 0900～7日 1700、13日 0900～14日 1700、27日 0900～28日 1700

区域1 下記2地点を結ぶ線及び陸岸により囲まれる区域

(1) 34-26-42.7N 135-15-28.0E

(2) 34-26-38.8N 135-15-31.9E

区域2 下記6地点を結ぶ線及び陸岸により囲まれる区域

(3) 34-26-16.2N 135-15-53.9E (岸線上)

(4) 34-26-24.5N 135-16-06.0E

(5) 34-26-13.3N 135-16-16.8E

(6) 34-24-28.2N 135-13-38.5E

(7) 34-24-40.4N 135-13-28.5E

(8) 34-24-48.1N 135-13-40.0E (岸線上)

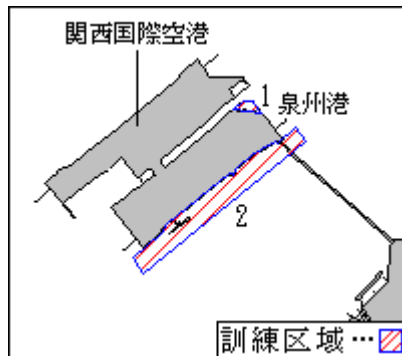
備 考 国際信号旗「UY」旗及び「A」旗を掲揚

夜間は紅色閃光灯を点灯

警戒船を配備

海 図 W199-W1103(JP共)

出 所 五本部警備救難部



## ★元年1234項 阪南港 — 第3区 潜水訓練

第1号岸壁前面及び付近において、海上保安庁による潜水訓練が実施される。

期 間 令和元年12月5日、10日～12日、16日、21日、26日 0900～1700、  
6日 0900～7日 1700、13日 0900～14日 1700、27日 0900～28日 1700

区 域 下記2地点を結ぶ線及び陸岸により囲まれる区域

(1) 34-25-15.1N 135-18-28.5E

(2) 34-25-06.3N 135-18-39.8E

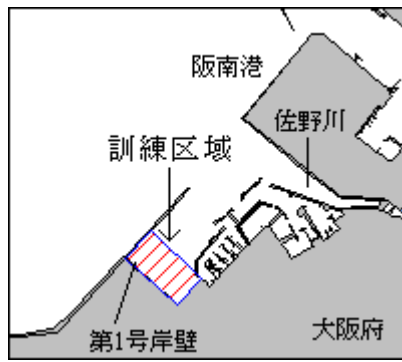
備 考 国際信号旗「UY」旗及び「A」旗を掲揚

夜間は紅色閃光灯を点灯

警戒船を配備

海 図 W1141(分図「阪南港南西部接続図」、JP共)

出 所 五本部警備救難部



★元年1235項 阪神港 — 堺泉北区、浜寺航路 潜水作業

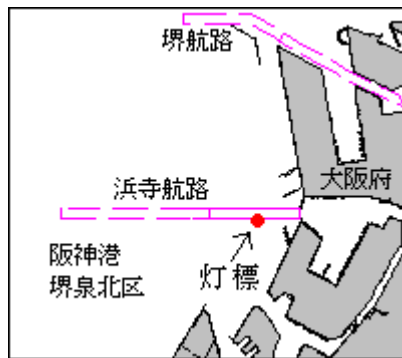
浜寺航路第10号灯標(灯台表第1巻3550)(34-33.3N 135-23.6E)において、潜水士による点検作業が実施される。

期間 令和元年12月17日(予備日12月18日~27日)0900~1600

備考 警戒船を配備

海図 W1110(JP共)

出所 阪神港長



★元年1236項 阪神港 — 堺泉北区、第4区 海上訓練

三井化学肥料棧橋前面において、放水訓練及びオイルフェンス展張訓練が実施される。

期間 令和元年12月13日0900~1200

区域 34-32-30N 135-25-18E 付近

備考 警戒船を配備

海図 W1110(JP共)

出所 阪神港長



★元年1237項 阪神港 — 大阪区、第3区 水中障害物存在

報告によれば、船町地先において、水中障害物(錨鎖)が存在する。

位置 34-37-52N 135-27-02E 付近



海 図 W1148  
出 所 大阪海上保安監部



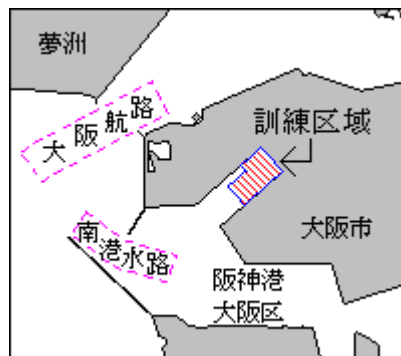
### ★元年1238項 阪神港 — 大阪区、第4区 海上訓練

オズ岸壁前面において、消防艇及び航空機等による海上訓練が実施される。

- 期間1 令和元年12月3日(予備日13日) 1000~1200  
期間2 令和元年12月18日(予備日19日) 1000~1200  
期間3 令和元年12月20日(予備日26日) 1000~1120  
期間4 令和2年1月5日 1000~1220  
区 域 下記4地点を結ぶ線及び陸岸により囲まれる区域  
(1) 34-37-53.6N 135-24-37.0E (岸線上)  
(2) 34-38-00.2N 135-24-30.1E  
(3) 34-38-05.5N 135-24-37.6E  
(4) 34-38-07.4N 135-24-35.5E (岸線上)

備 考 期間1、3及び4では放水作業を伴う  
期間2、3及び4では水難救助訓練が実施される  
国際信号旗「UY」旗を掲揚  
警戒船を配備

海 図 W123(JP共)  
出 所 阪神港長



### ★元年1239項 阪神港 — 大阪区及び尼崎西宮芦屋区 水路測量

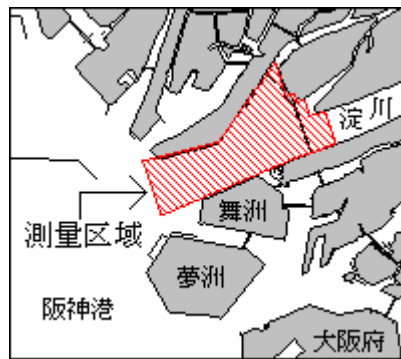
淀川河口付近において、水路測量が実施される。

- 期 間 令和元年12月16日~令和2年1月15日のうち2日間  
区 域 下記11地点により囲まれる区域  
(1) 34-40-35N 135-22-19E  
(2) 34-40-50N 135-23-32E  
(3) 34-41-53N 135-24-26E  
(4) 34-41-26N 135-24-36E  
(5) 34-41-28N 135-24-44E  
(6) 34-41-21N 135-24-47E  
(7) 34-41-23N 135-24-54E  
(8) 34-41-10N 135-24-59E  
(9) 34-41-14N 135-25-14E

(10) 34-40-48N 135-25-24E

(11) 34-39-52N 135-22-37E

備考 白紅白のえん尾旗を掲揚  
海図 W1107(JP共)  
出所 五本部海洋情報部



### ★元年1240項 阪神港 — 神戸区、第3区 潜水作業

五管区水路通報元年45号1207項関連

魚崎浜町地先において、潜水作業が実施されている。

期間 令和元年11月30日まで(予備日12月1日~7日) 日出~日没

区域 34-42-28N 135-16-29E 付近

備考 警戒船を配備  
国際信号旗「A」旗を掲揚

海図 W101A(JP共)

出所 阪神港長



### ★元年1241項 阪神港 — 神戸区付近 ヨットレース

須磨沖において、クルーザーヨット(約12艇)によるヨットレースが実施される。

期間 令和元年12月15日 1000~日没

区域 34-36-55N 135-08-36E を中心とする半径1,300mの円内区域

備考 区域内にコースを示す橙色円筒形浮標を設置  
警戒船を配備

海図 W101B(JP共) - W131(JP共)

出所 神戸海上保安部



★元年1242項 淡路島 ー 浦港付近 有害鳥獣駆除作業

浦港付近において、銃器を使用した有害鳥獣の駆除作業が実施されている。

期間 令和元年12月28日までのうち3日間 0800～日没のうち2時間

区域 下記3地点付近

(1) 34-33.2N 135-00.7E

(2) 34-32.2N 135-00.0E

(3) 34-31.5N 135-00.1E

海図 W131(JP共)

出所 神戸海上保安部



★元年1243項 淡路島 ー 津名港及び付近 救難訓練

津名港及び付近において、巡視船及び航空機による救難訓練が実施される。

期間 令和元年12月3日 1330～1500、

4日 0930～1100、1620～1750

5日 0930～1100、1330～1500

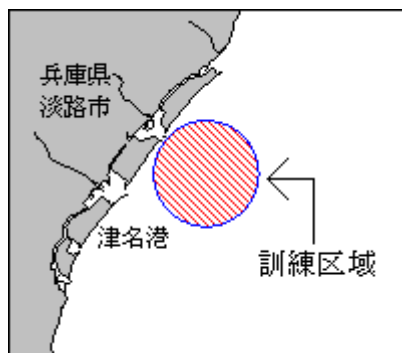
6日 0900～0930、1330～1400

7日 0920～1100、1330～1430

区域 34-26.2N 134-56.2E を中心とする半径0.7海里の円内区域

海図 W69-W1143

出所 五本部警備救難部



## ★元年 1 2 4 4 項 淡路島 — 津名港 小型船舶実技講習

津名港において、小型船舶実技講習が実施される。

期 間 令和元年 12 月 7 日、8 日（予備日 12 月 9 日、10 日）0730～1630  
区 域 34-25-39N 134-54-37E 付近  
備 考 区域内にコースを示す橙色球形浮標を設置  
海 図 W 6 9  
出 所 神戸海上保安部

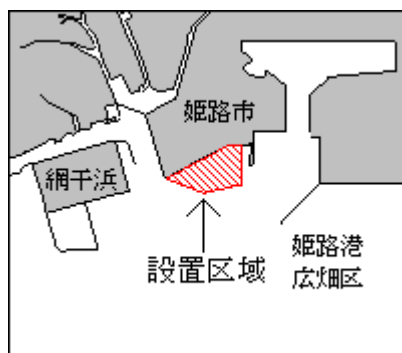


## ★元年 1 2 4 5 項 姫路港 — 広畑区、第 1 区 養殖施設設置

原料岸壁西側において、海苔養殖施設及び区域を示す黄色灯付浮標が設置される。

期 間 令和元年 12 月 12 日～令和 2 年 6 月 30 日  
区 域 下記 5 地点により囲まれる区域  
(1) 34-46.3N 134-37.3E  
(2) 34-46.0N 134-37.3E  
(3) 34-46.0N 134-37.0E  
(4) 34-46.1N 134-36.7E  
(5) 34-46.3N 134-37.2E

備 考 上記期間中に設置及び撤去作業が実施される  
海 図 W 1 3 4 B (J P 共)  
出 所 姫路港長



## ★元年 1 2 4 6 項 姫路港 — 網干区、第 1 区 潜水作業

吉美岸壁前面において、潜水作業が実施される。

期 間 令和元年 12 月 15 日（予備日 12 月 16 日～27 日）日出～日没  
区 域 34-46-42N 134-36-22E 付近  
備 考 国際信号旗「A」旗を掲揚  
警戒船を配備  
海 図 W 1 3 4 B (J P 共)  
出 所 姫路港長



★元年1247項 瀬戸内海 — 相生港 重量物荷役作業

相生港において、起重機船による重量物荷役作業が実施される。

期 間 令和元年12月10日、11日、17日～19日（予備日12月12日～16日、20日～26日）日出～日没

区 域 下記2地点付近

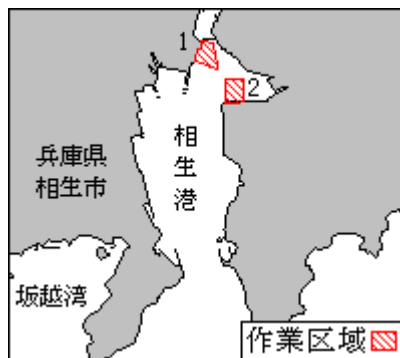
(1) 34-47-25N 134-28-02E

(2) 34-47-09N 134-28-17E

備 考 アンカー位置を示す黄色灯付浮標を設置  
警戒船を配備

海 図 W111 (相生港)

出 所 姫路海上保安部



★元年1248項 徳島小松島港 — 徳島区、第1区 橋梁築造工事

五管区水路通報元年41号1079項削除

津田岸壁東方において、潜水士・作業船による橋梁築造工事が期間を延長して実施されている。

期 間 令和2年1月11日まで 日出～日没（一部夜間作業あり）

区 域 34-03-08N 134-35-12E 付近

備 考 汚濁防止膜を設置し、黄色灯付浮標で明示  
アンカー位置を示す黄色灯付浮標を設置  
警戒船を配備

海 図 W1126

出 所 徳島小松島港長



★元年 1 2 4 9 項 徳島小松島港 ー 徳島区、第 1 区及び第 2 区 防波堤改修工事

五管区水路通報元年 41 号 1080 項削除

東沖洲南東側の防波堤先端付近において、潜水士・クレーン付台船による防波堤改修工事が期間を延長して実施されている。

期 間 令和 2 年 3 月 13 日まで（予備日含む）日出～日没

区 域 34-03-01N 134-36-13E 付近

備 考 区域を示す黄色灯付浮標を設置

警戒船を配備

海 図 W 1 1 2 6

出 所 徳島小松島港長

