



# 五管区水路通報第49号

## 1302項-1324項

令和元年12月20日

※本通報に使用している経度、緯度は世界測地系(WGS-84)に基づいています。

第1302項	四国南岸	足摺岬南方(リマ海域及び付近)	射爆撃訓練
第1303項	北太平洋北西部		ロケット打ち上げ実施
第1304項	室戸岬南方至都井岬東方		水路測量
第1305項	本州南岸	潮岬西北西方、周参見漁港	消波ブロック据付工事
第1306項	大阪湾	深日港	水中障害物撤去
第1307項	大阪湾	淡輪港	浮標について
第1308項	阪神港	堺泉北区、第3区	護岸改修工事
第1309項	阪神港	堺泉北区、第5区	潜水作業
第1310項	阪神港	堺泉北区、第5区	水中障害物不存在
第1311項	阪神港	堺泉北区、第5区	深淺測量等
第1312項	阪神港	尼崎西宮芦屋区、第1区	水路測量
第1313項	阪神港	神戸区、第2区	水中障害物撤去
第1314項	阪神港	神戸区、第3区	障害物撤去
第1315項	阪神港	神戸区、第4区	物揚場築造工事
第1316項	阪神港	神戸区、第4区	棧橋設置等工事
第1317項	阪神港	神戸区、第4区	消波ブロック据付工事
第1318項	阪神港	神戸区、第6区	灯標移設(予告)
第1319項	阪神港	神戸区、第6区	灯浮標設置(予告)
第1320項	明石海峡	明石海峡航路	灯浮標設置作業
第1321項	姫路港東方	八木港付近	小型船舶実技講習
第1322項	家島諸島	家島北方	魚礁設置作業
第1323項	四国南岸	室戸岬	灯台改修工事
第1324項	四国南岸	須崎湾東方	簡易灯付浮標撤去

※海図の改補(小改正)のお知らせ(海上保安庁水路通報第48号(令和元年12月13日発行)掲載分)

海域	改正内容	該当海図	項数	五管区水路通報の項数
宿毛湾港及び付近	灯存在	W1237(分図「宿毛湾港」、総図)	978	元年42号1127項
阪神港堺泉北区第1区	浮棧橋撤去	W1146(JP共)	981	28年11号283項
淡路島湊港付近	魚礁設置	W1442(JP共)	982	元年44号1189項

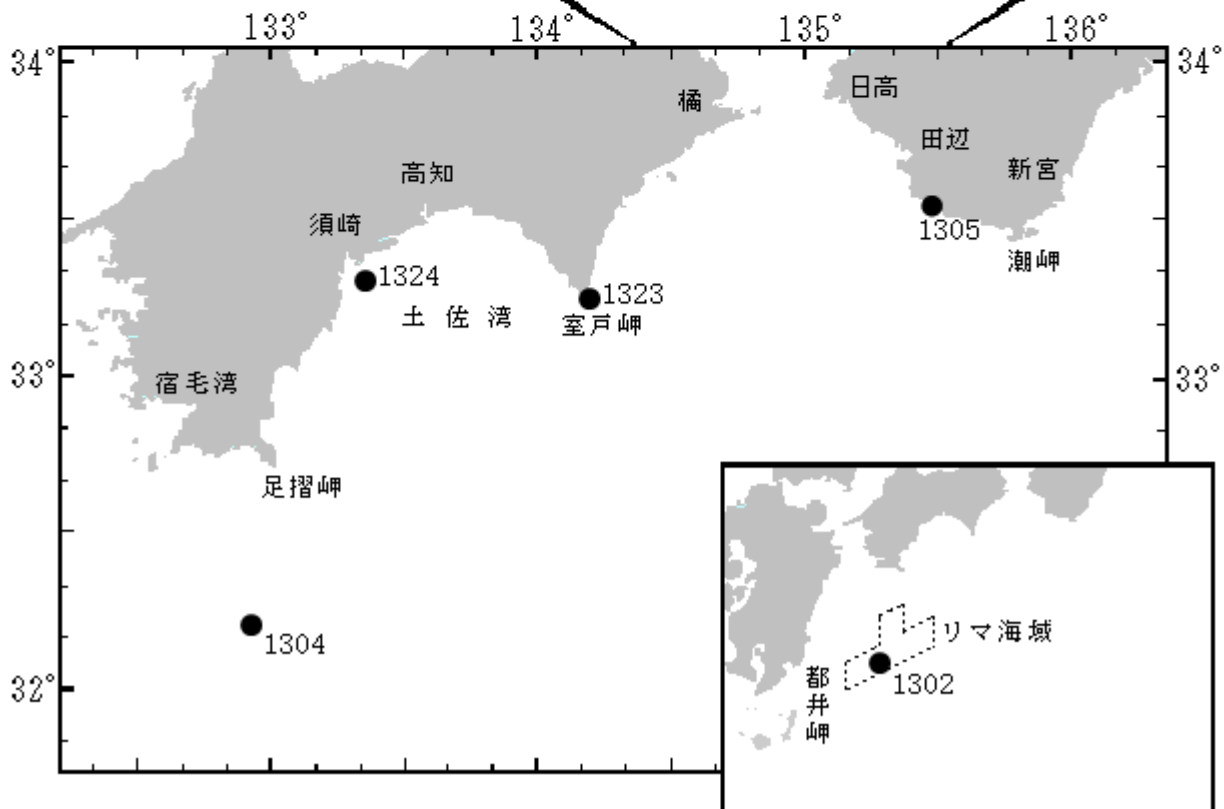
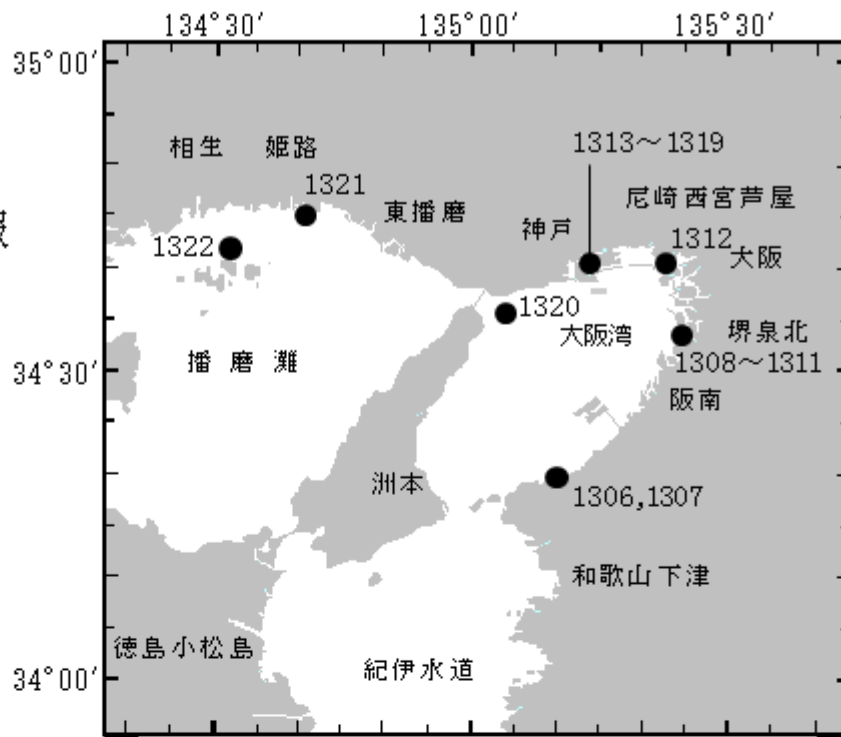
★海図の改補(小改正)のお知らせは令和元年12月27日をもって終了します。

今後は本庁水路通報をご確認ください。

五管区水路通報

第49号

索引図



※項数は、太平洋で実施される訓練から先に付与します。

※五管区水路通報に関するお問合せはこちらまで  
〒650-8551 神戸市中央区波止場町1-1  
第五管区海上保安本部海洋情報部監理課情報係  
TEL:078-391-6651(内線2515、2516)  
FAX:078-332-6307(自動受信)

※五管区水路通報提供サービス  
FAX: 078-332-6307……最新号(ポーリング受信方式)  
インターネット: URL <https://www1.kaiho.mlit.go.jp/KAN5/tuho/tuho2.htm>  
★FAX(ポーリングサービス)による五管区水路通報の提供は令和元年12月27日をもって終了します。

★元年 1302 項 四国南岸 ー 足摺岬南方(リマ海域及び付近)

射爆撃訓練

自衛隊航空機による空対空射撃訓練及び空対水爆撃訓練が実施される。

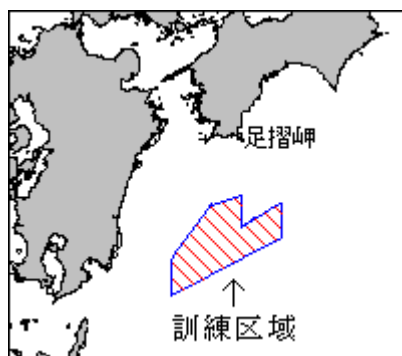
期間 令和2年1月6日～31日(土曜、日曜及び祝日を除く) 0800～1700

区域 下記10地点により囲まれる区域

- (1) 32-09-13N 132-59-51E
- (2) 31-48-13N 132-59-51E
- (3) 32-02-13N 133-29-51E
- (4) 31-42-13N 133-29-51E
- (5) 31-04-13N 132-07-51E
- (6) 31-25-13N 132-07-51E
- (7) 31-30-43N 132-09-21E
- (8) 32-00-13N 132-34-51E
- (9) 32-03-13N 132-37-51E
- (10) 32-01-43N 132-37-51E

海図 W157

出所 防衛省防衛政策局



★元年 1303 項 北太平洋北西部 ロケット打ち上げ実施

宇宙航空研究開発機構内の浦宇宙空間観測所(31-15-07N 131-04-45E)において、ロケットS-310-45号機の打ち上げが、下記のとおり実施される。

海面落下予想日時 令和2年1月8日(予備日1月9日～31日) 1700～1737

海面落下予想区域 30-10-13N 132-14-13Eを中心とする半径32海里の円内区域

海図 W247-W1072

出所 宇宙航空研究開発機構



★元年 1304 項 室戸岬南方至都井岬東方

水路測量

五管区水路通報元年37号921項削除

室戸岬南方至都井岬東方において、潜水士及び調査船「CONCEPT」(1553トン)による水路測量が期間を延長して実施されている。

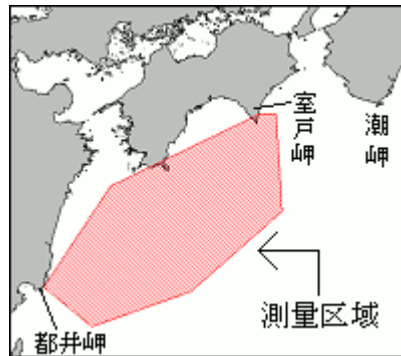
期間 令和2年1月31日まで

区域 下記7地点により囲まれる海域

- (1) 33-21-00N 134-13-00E
- (2) 33-21-00N 134-26-00E

- (3) 32-16-00N 134-31-00E
- (4) 31-22-00N 133-19-00E
- (5) 30-58-00N 132-00-00E
- (6) 31-25-00N 131-22-00E
- (7) 32-33-00N 132-15-00E

備考 白紅白のえん尾旗を掲揚  
 海図 W1220 (JP共) -W157  
 出所 海上保安庁海洋情報部



★元年1305項 本州南岸 — 潮岬西北西方、周参見漁港 消波ブロック据付工事

周参見漁港において、潜水士・起重機船等による消波ブロック据付工事が実施される。

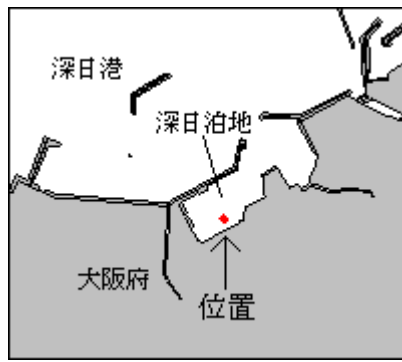
期間 令和2年1月10日～3月27日まで（予備日含む）日出～日没  
 区域 33-32-48N 135-29-16E 付近  
 備考 警戒船を配備  
 国際信号旗「A」旗を掲揚  
 海図 W99 (周参見漁港)  
 出所 五本部海洋情報部



★元年1306項 大阪湾 — 深日港 水中障害物撤去

五管区水路通報元年42号1093項削除  
 深日泊地に存在していた、水中障害物(車両)は撤去された。

位置 34-19-06N 135-08-27E 付近  
 海図 W1398  
 出所 岸和田海上保安署



## ★元年1307項 大阪湾 — 淡輪港 浮標について

淡輪港において、下記3地点の浮標に黄色灯が設置されている。

位置 下記3地点付近

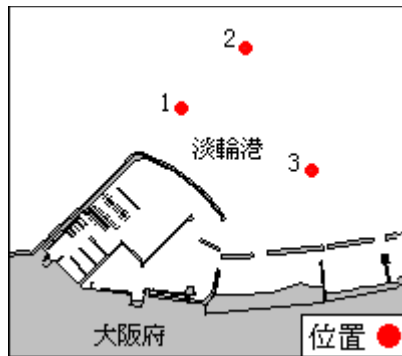
(1) 34-20-31.4N 135-10-54.4E

(2) 34-20-38.1N 135-11-02.9E

(3) 34-20-24.5N 135-11-11.6E

海図 W1398

出所 五本部海洋情報部



## ★元年1308項 阪神港 — 堺泉北区、第3区 護岸改修工事

大阪湾広域臨海環境整備センター前面において、潜水土・作業船等による護岸改修工事が実施される。

期間 令和2年1月7日～2月20日（予備日2月21日～28日）日出～日没

区域 34-34-52N 135-25-07E 付近

備考 汚濁防止膜を設置

警戒船を配備

国際信号旗「A」旗を掲揚

海図 W1146（JP共）

出所 阪神港長



★元年1309項 阪神港 一 堺泉北区、第5区 潜水作業

小松ふ頭第1号岸壁前面において、潜水作業が実施される。

期間 令和元年12月23日、24日（予備日12月25日～27日）

令和2年1月6日～2月28日 日出～日没

区域 34-30-49N 135-24-18E 付近

備考 警戒船を配備

国際信号旗「A」旗を掲揚

海図 W1110（JP共）

出所 阪神港長



★元年1310項 阪神港 一 堺泉北区、第5区 水中障害物不存在

五管区水路通報27年18号440項削除

報告によれば、松の浜第1号岸壁前面における水中障害物（車両）は不存在である。

位置 34-31-00N 135-24-22E

海図 W1110（JP共）

出所 堺海上保安署



★元年1311項 阪神港 一 堺泉北区、第5区 深淺測量等

高師浜地先において、深淺測量及び潜水士による磁気探査作業が実施される。

期間 令和2年1月6日～28日（予備日1月29日～31日）日出～日没

区域 34-31-50N 135-25-50E 付近

備考 警戒船を配備

国際信号旗「A」旗を掲揚

海図 W1110（JP共）

出所 阪神港長



★元年 1312 項 阪神港 — 尼崎西宮芦屋区、第 1 区 水路測量

武庫川において、水路測量が実施される。

期 間 令和元年 12 月 23 日～令和 2 年 1 月 31 日（予備日含む）

区 域 34-41-24N 135-22-10E 付近

備 考 白紅白のえん尾旗を掲揚

海 図 W1107（JP 共）

出 所 五本部海洋情報部、阪神港長



★元年 1313 項 阪神港 — 神戸区、第 2 区 水中障害物撤去

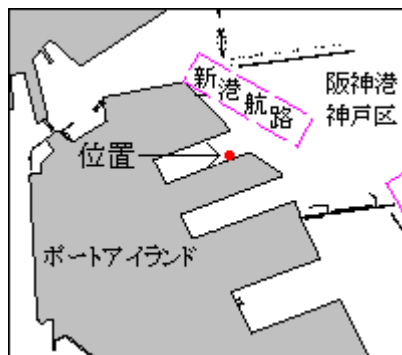
五管区水路通報元年 48 号 1294 項削除

ポートアイランドライナー岸壁前面に存在していた、水中障害物（コンテナ）は撤去された。

位 置 34-40-30.5N 135-13-32.3E 付近

海 図 W101A（JP 共）

出 所 神戸海上保安部



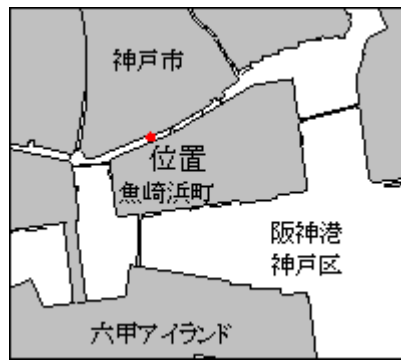
★元年 1314 項 阪神港 — 神戸区、第 3 区 障害物撤去

五管区水路通報元年 45 号 1207 項削除

魚崎浜町地先において、沈没していた障害物（足場及びコンクリート片）は撤去された。

位 置 34-42-28N 135-16-29E 付近

海 図 W101A(JP共)  
出 所 阪神港長



### ★元年1315項 阪神港 — 神戸区、第4区 物揚場築造工事

五管区水路通報31年11号287項削除

高松町地先において、潜水士・起重機船等による物揚場築造工事が期間を延長して実施されている。

期 間 令和2年3月31日まで 日出～日没

区 域 34-39-06N 135-09-41E 付近

備 考 掘下げ作業を伴い、作業中は汚濁防止柵を設置  
アンカーワイヤー位置を示す赤色浮標を設置  
夜間停泊時には作業船の四隅を示す標識灯を設置  
警戒船を配備

海 図 W101B(JP共)  
出 所 阪神港長



### ★元年1316項 阪神港 — 神戸区、第4区 棧橋設置等工事

五管区水路通報31年11号288項削除

駒ヶ林町地先において、潜水士・起重機船等による棧橋の設置及び改修工事が期間を延長して実施されている。

期 間 令和2年3月31日まで 日出～日没

区 域 34-38-53N 135-08-53E 付近

備 考 掘下げ作業を伴い、作業中は汚濁防止柵を設置  
アンカーワイヤー位置を示す浮標を設置  
夜間停泊時には作業船の四隅を示す標識灯を設置  
警戒船を配備

海 図 W101B(JP共)  
出 所 阪神港長



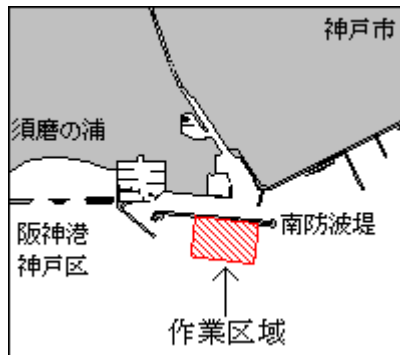


★元年1317項 阪神港 — 神戸区、第4区 消波ブロック据付工事

五管区水路通報31年11号289項削除

須磨の浦東方の南防波堤において、潜水土・起重機船等による消波ブロック据付工事が期間を延長して実施されている。

- 期 間 令和2年3月31日まで 日出～日没  
 区 域 34-38-22N 135-08-05E 付近  
 備 考 潜水探査作業を伴い、作業中は区域を示す浮標を設置  
 掘下げ作業を伴い、作業中は汚濁防止柵を設置  
 夜間停泊時には作業船の四隅を示す標識灯を設置  
 警戒船を配備  
 海 図 W101B(JP共)  
 出 所 阪神港長



★元年1318項 阪神港 — 神戸区、第6区 灯標移設(予告)

下記のとおり、神戸六甲アイランド南工事区域Q灯(灯台表第1巻3647.35)が移設される。

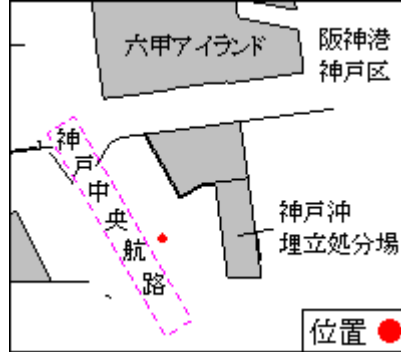
- 予定日 令和元年12月24日  
 位 置 新) 34-39-43.4N 135-16-30.3E  
 旧) 34-39-55.4N 135-16-28.6E  
 備 考 天候により作業日が変更となる場合がある  
 令和元年1月10日までの間、移設前の位置には簡易標識灯が設置される  
 海 図 W101A(JP共)ーW1103(JP共)ーW150A(JP共)ーW106(JP共)  
 出 所 神戸海上保安部



★元年1319項 阪神港 — 神戸区、第6区 灯浮標設置（予告）

神戸沖埋立処分場西方において、灯浮標が設置される。

予定日 令和元年12月24日  
名称 神戸六甲アイランド南工事区域U灯浮標  
位置 34-39-26.2N 135-15-54.0E  
塗色及び構造 黄色X型頭標1個付 黄色 やぐら形(鉄造)  
灯質 単せん黄光 毎3秒に1せん光  
光達距離 3.5海里  
備考 天候により作業日が変更となる場合がある  
海図 W101A(JP共)-W1103(JP共)-W150A(JP共)-W106(JP共)  
出所 神戸海上保安部



★元年1320項 明石海峡 — 明石海峡航路 灯浮標設置作業

五管区水路通報元年48号1296項関連

明石海峡航路において、起重機船による明石海峡航路中央第3号灯浮標(灯台表第1巻3719)(34-36.1N 135-02.9E)の設置作業が実施される。

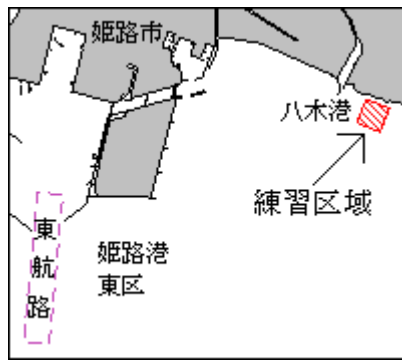
期間 令和元年12月23日(予備日12月24日、25日)日出～日没  
区域 上記灯浮標を中心とする半径275mの円内区域  
備考 警戒船を配備  
海図 W131(JP共)  
出所 神戸海上保安部



★元年1321項 姫路港東方 — 八木港付近 小型船舶実技講習

八木港付近において、小型船舶実技講習が実施される。

期間 令和2年1月1日～3月31日のうち土曜及び日曜(予備日 期間のうち平日)日出～日没  
区域 34-46-08N 134-43-40E 付近  
備考 区域内にコースを示す橙色球形浮標を設置  
海図 W134A  
出所 姫路海上保安部



★元年 1322 項 家島諸島 — 家島北方 魚礁設置作業

家島北方において、起重機船による魚礁設置作業が実施される。

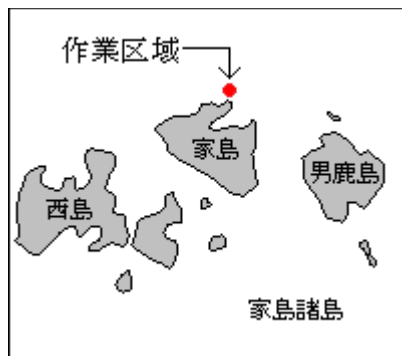
期 間 令和2年1月7日～2月20日（予備日含む）

区 域 34-41-22N 134-32-10E 付近

備 考 作業船の四隅に黄色標識灯を設置  
警戒船を配備

海 図 W1113

出 所 五本部海洋情報部



★元年 1323 項 四国南岸 — 室戸岬 灯台改修工事

室戸岬灯台（灯台表第1巻3027）（33-14.8N 134-10.5E）において、灯台改修工事が実施される。

期 間 令和元年12月24日～令和2年1月中旬

備 考 灯塔の周囲に足場が組み、灰色シートに覆われる

海 図 W1140-W77（JP共）-W108（JP共）-W157

出 所 五本部交通部



★元年 1324 項 四国南岸 — 須崎湾東方 簡易灯付浮標撤去

五管区水路通報14年2号76項削除

須崎湾東方において、機船船曳網操業禁止区域明示用の簡易灯付浮標は撤去されている。

位 置 下記5地点付近

- (1) 33-19.0N 133-19.0E
- (2) 33-21.2N 133-25.3E
- (3) 33-23.2N 133-24.8E
- (4) 33-19.5N 133-20.5E
- (5) 33-13.5N 133-26.8E

海 図 W108(JP共)  
出 所 高知海上保安部

---