



五管区水路通報第31号

738項-758項

令和2年8月14日

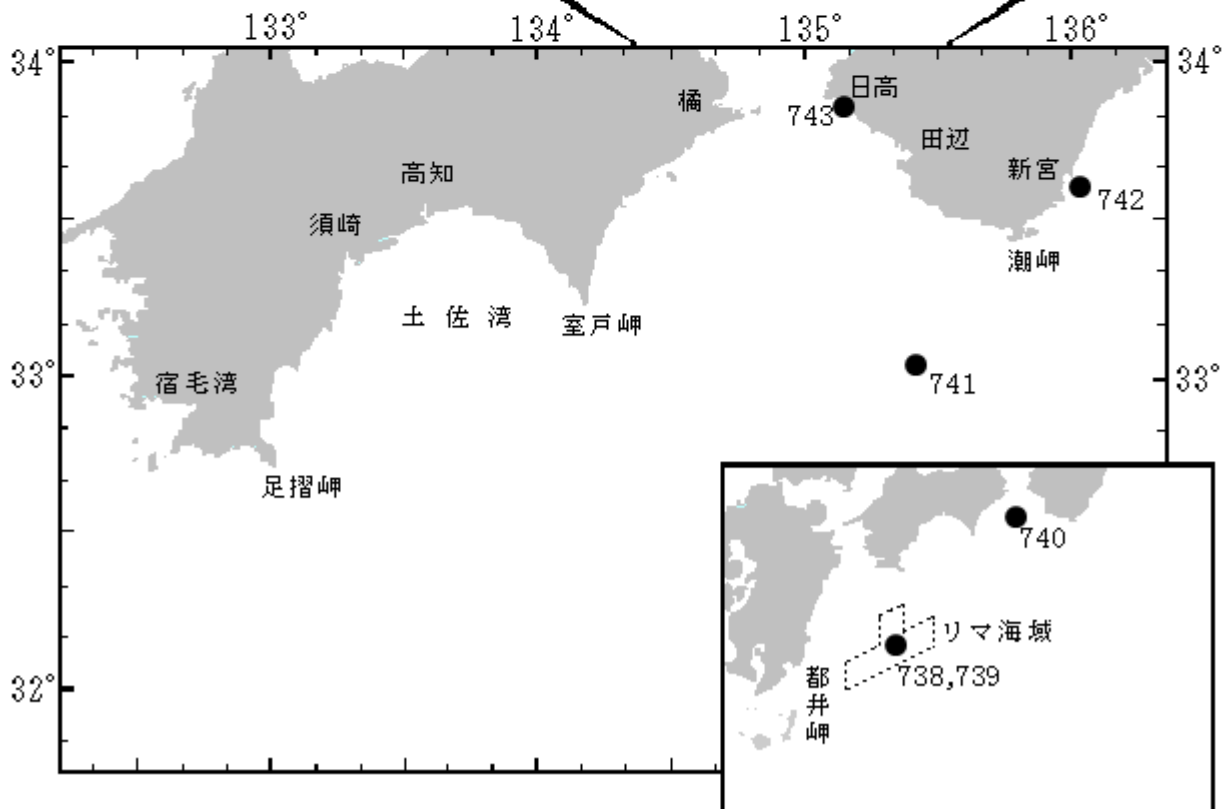
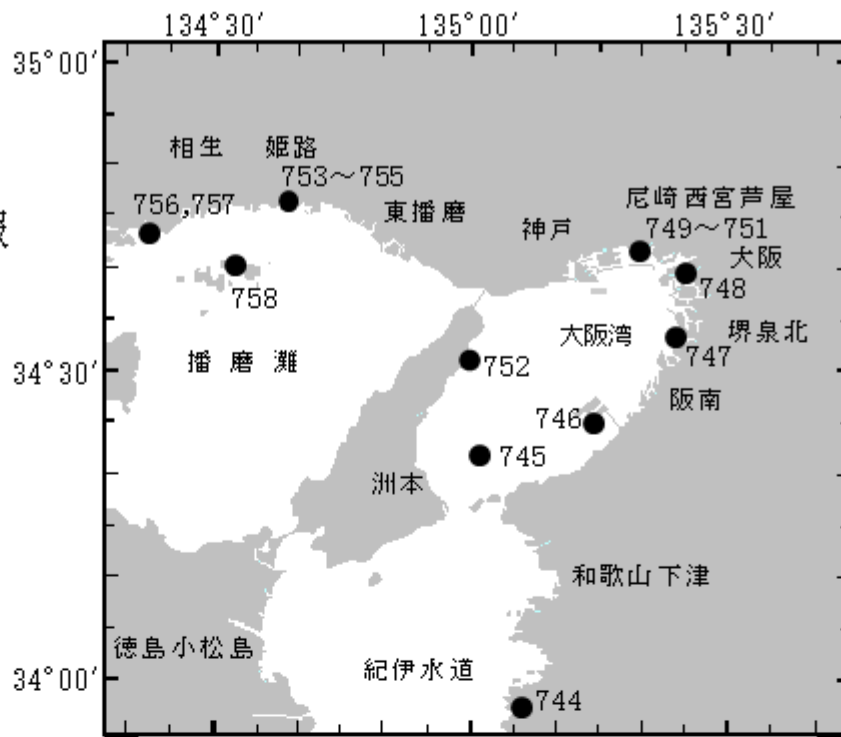
※本通報に使用している経度、緯度は世界測地系(WGS-84)に基づいています。

第738項	四国南岸	足摺岬南方(リマ海域及び付近)	射撃訓練等
第739項	四国南岸	足摺岬南方(リマ海域)	射撃訓練
第740項	紀伊水道南方		射撃訓練
第741項	本州南岸	熊野灘至紀伊水道南西方	潜航調査
第742項	本州南岸	新宮港南東方	灯付浮標設置
第743項	本州南岸	日高港	標識灯消灯
第744項	紀伊水道	由良港	防波堤築造工事
第745項	瀬戸内海	友ヶ島水道北方	A I S信号所一部業務休止
第746項	大阪湾	泉州港及び付近	消波ブロック設置作業
第747項	阪神港	堺泉北区、第4区	重量物荷役作業
第748項	阪神港	大阪区、第2区	水路測量
第749項	阪神港	尼崎西宮芦屋区、第2区	ヨットレース等
第750項	阪神港	尼崎西宮芦屋区、第2区	小型船舶実技講習
第751項	阪神港	尼崎西宮芦屋区、第2区	小型船舶実技講習
第752項	淡路島	浦港南方	防波堤完成等
第753項	姫路港	飾磨区、第1区	放水訓練
第754項	姫路港	飾磨区、第2区	潜水訓練
第755項	姫路港	網干区、第2区	海上作業
第756項	瀬戸内海	赤穂港	潜水作業
第757項	瀬戸内海	赤穂港	灯付浮標一時撤去等
第758項	家島諸島	家島港	潜水訓練

五管区水路通報

第31号

索引図



※項数は、太平洋で実施される訓練から先に付与します。

※五管区水路通報に関するお問合せはこちらまで
〒650-8551 神戸市中央区波止場町1-1
第五管区海上保安本部海洋情報部監理課情報係
TEL:078-391-6651(内線2515、2516)
FAX:078-332-6307(自動受信)

※五管区水路通報
インターネット: URL <https://www1.kaiho.mlit.go.jp/KAN5/tuho/index.html>

★2年738項 四国南岸 ー 足摺岬南方(リマ海域及び付近)

射撃訓練等

航空機による空対空射撃訓練及び空対水爆撃訓練が実施される。

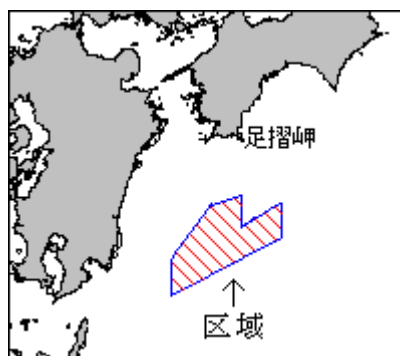
期間 令和2年9月1日～30日(土曜、日曜を除く)0800～1700

区域 下記10地点により囲まれる区域

- (1) 32-09-13N 132-59-51E
- (2) 31-48-13N 132-59-51E
- (3) 32-02-13N 133-29-51E
- (4) 31-42-13N 133-29-51E
- (5) 31-04-13N 132-07-51E
- (6) 31-25-13N 132-07-51E
- (7) 31-30-43N 132-09-21E
- (8) 32-00-13N 132-34-51E
- (9) 32-03-13N 132-37-51E
- (10) 32-01-43N 132-37-51E

海図 W157

出所 防衛省防衛政策局



★2年739項 四国南岸 ー 足摺岬南方(リマ海域)

射撃訓練

自衛艦による水上射撃訓練及び対空射撃訓練が実施される。

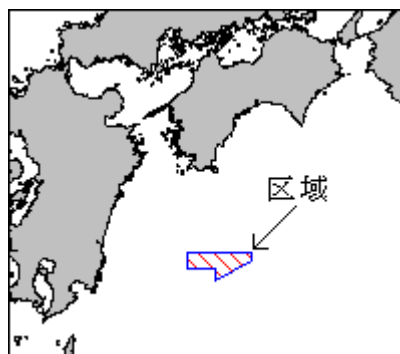
期間 令和2年9月2日(予備日9月3日、4日)0800～1800

区域 下記6地点により囲まれる区域

- (1) 31-48-13N 133-29-51E
- (2) 31-42-13N 133-29-51E
- (3) 31-28-13N 132-59-51E
- (4) 31-36-13N 132-59-51E
- (5) 31-36-13N 132-37-51E
- (6) 31-48-13N 132-37-51E

海図 W157

出所 防衛省海上幕僚監部

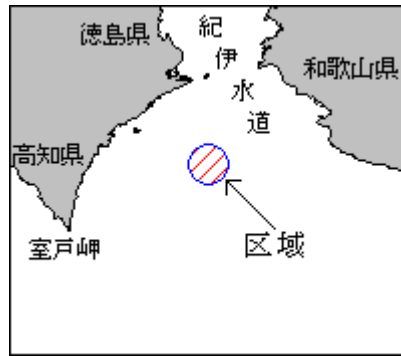


★2年740項 紀伊水道南方 射撃訓練

紀伊水道南方において、航空機による水上射撃訓練が実施される。

期間 令和2年8月31日(予備日9月1日、2日)0900～1700

区域 33-30-12N 134-49-50E を中心とする半径 5 海里の円内
海図 W77 (JP 共)
出所 防衛省海上幕僚監部



★2年741項 本州南岸 ー 熊野灘至紀伊水道南西方 潜航調査

熊野灘から紀伊水道南西方において、調査研究船「かいいい」(4,517トン)及び無人探査機「かいかう」による潜航調査が実施される。

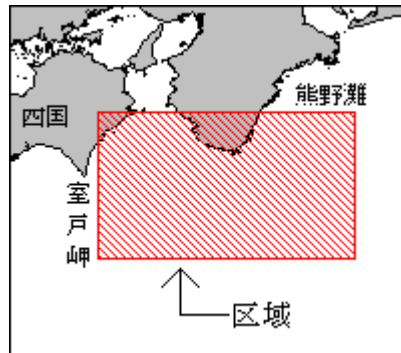
期間 令和2年9月3日～10日

区域 下記経緯度線で囲まれる海域

- (1) 32-30N (2) 33-50N
(3) 134-20E (4) 137-05E

海図 W157-W61B-W1072

出所 海洋研究開発機構



★2年742項 本州南岸 ー 新宮港南東方 灯付浮標設置

新宮港南東方において、定置網明示用の灯付浮標が設置されている。

期間 令和3年7月31日まで

位置 下記2地点

- (1) 33-39-08N 135-59-38E (黄色塗、黄色灯、やぐら型)
(2) 33-38-43N 136-00-24E (黄色塗、黄色灯、やぐら型)

海図 W46-W46 (分図「新宮港及付近」)

出所 田辺海上保安部



★2年743項 本州南岸 ー 日高港 標識灯消灯

塩屋西防波堤に設置されている赤色標識灯は消灯している。

位置 33-51-47.9N 135-08-35.7E
海図 W77 (分図「日高港」、JP共)
出所 田辺海上保安部



★2年744項 紀伊水道 ー 由良港 防波堤築造工事

由良港において、潜水士・起重機船等による防波堤築造工事が実施されている。

期間 令和2年10月10日まで 日出～日没
区域 下記4地点により囲まれる区域
(1) 33-56-55.8N 135-05-07.0E
(2) 33-57-06.5N 135-05-15.7E
(3) 33-57-02.5N 135-05-24.1E
(4) 33-56-51.7N 135-05-15.4E

備考 区域内に灯付浮標を設置
国際信号旗「A」旗を掲揚
警戒船を配備

海図 W97
出所 五本部海洋情報部、和歌山海上保安部

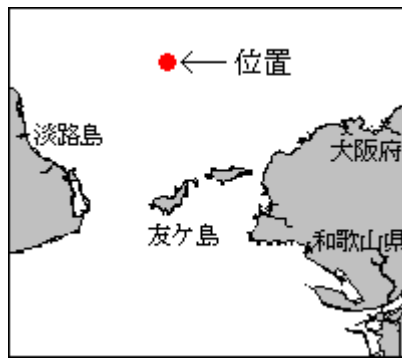


★2年745項 瀬戸内海 ー 友ヶ島水道北方 AIS信号所一部業務休止

五管区水路通報2年30号720項関連

洲本沖 AIS 信号所(灯台表第1巻9631)(34-21.3N 135-00.5E)において、波高計の復旧工事に伴い、観測した気象情報(風向・風速)の提供は一時休止される。

期間 令和2年8月20日(予備日8月21日)0900~1200
海図 W1143-W150A(JP共)-W150C(JP共)-W106(JP共)
出所 五本部交通部



★2年746項 大阪湾 — 泉州港及び付近 消波ブロック設置作業

泉州港及び付近において、起重機船による消波ブロック設置作業が実施される。

期 間 令和2年8月20日～令和3年10月30日（予備日含む）昼夜間とも

区 域 下記3地点を結ぶ線上付近

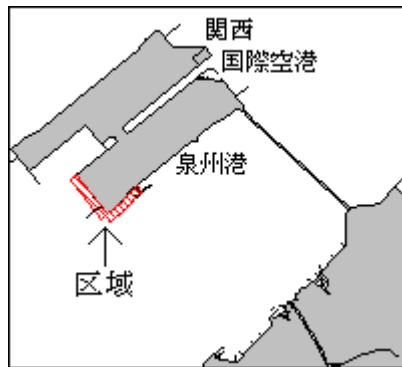
(1) 34-25-08N 135-14-10E

(2) 34-24-45N 135-13-39E

(3) 34-25-18N 135-13-06E

海 図 W199(南泊地)－W1103(JP共)

出 所 五本部海洋情報部



★2年747項 阪神港 — 堺泉北区、第4区 重量物荷役作業

浜寺泊地において、起重機船による重量物荷役作業が実施される。

期 間 令和2年8月31日～9月30日のうち4日間 日出～日没

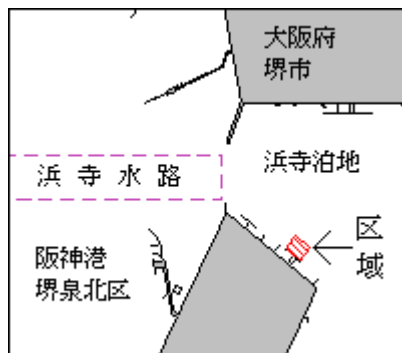
区 域 34-33-08N 135-24-52E 付近

備 考 アンカー位置を示す浮標を設置

警戒船を配備

海 図 W1110(JP共)

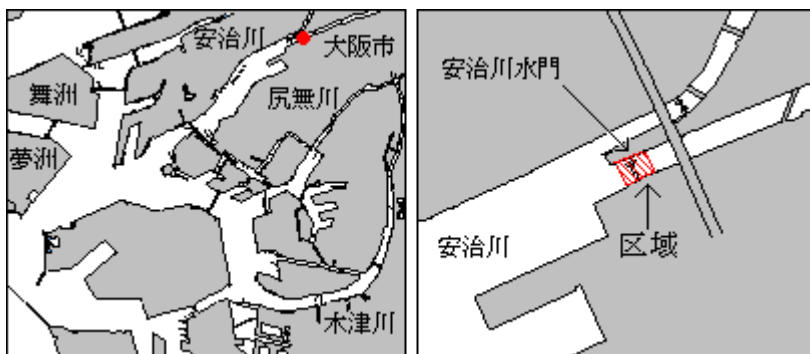
出 所 阪神港長



★2年748項 阪神港 — 大阪区、第2区 水路測量

安治川水門周辺において、水路測量が実施される。

期間 令和2年8月28日～9月11日のうち1日
区域 34-40-32N 135-27-21E 付近
備考 白紅白のえん尾旗を掲揚
海図 W123(JP共)
出所 五本部海洋情報部



★2年749項 阪神港 — 尼崎西宮芦屋区、第2区 ヨットレース等

尼崎西宮芦屋区において、ヨット練習及び模擬レースが実施される。

期間 令和2年8月20日～9月30日 0700～日没
区域 下記3地点により囲まれる区域
(1) 34-42-04N 135-18-27E
(2) 34-42-07N 135-20-32E
(3) 34-40-56N 135-18-35E

備考 区域内に浮標を設置
警戒船を配備
海図 W1107(JP共)～W1103(JP共)
出所 阪神港長

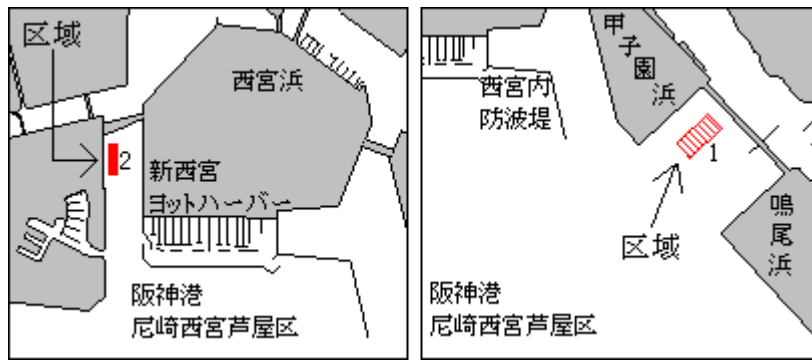


★2年750項 阪神港 — 尼崎西宮芦屋区、第2区 小型船舶実技講習

甲子園浜南東側及び西宮浜西側において、小型船舶実技講習が実施される。

期間 令和2年9月1日～30日(予備日含む) 0900～1630
区域 下記2地点付近
(1) 34-42-12N 135-21-08E
(2) 34-42-50N 135-19-22E

備考 区域内に浮標を設置
警戒船を配備
海図 W1107(JP共)
出所 阪神港長



★2年751項 阪神港 — 尼崎西宮芦屋区、第2区 小型船舶実技講習

西宮浜南方において、小型船舶実技講習が実施される。

期 間 令和2年9月1日～30日（予備日含む）日出～日没

区域1 34-42-32N 135-20-10E 付近

区域2 下記4地点により囲まれる区域

(1) 34-42.0N 135-19.0E

(2) 34-42.0N 135-20.0E

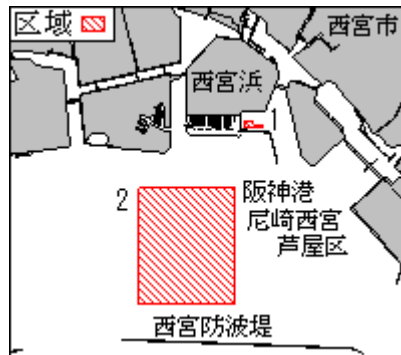
(3) 34-41.0N 135-20.0E

(4) 34-41.0N 135-19.0E

備 考 区域内にコースを示す浮標を設置

海 図 W1107（JP共）

出 所 阪神港長



★2年752項 淡路島 — 浦港南方 防波堤完成等

仮屋漁港において、防波堤が完成及び延長した。

位 置 1、防波堤完成

下記2地点を結ぶ線上

(1) 34-31-20.7N 134-59-35.8E（岸線角上）

(2) 34-31-20.4N 134-59-37.2E

2、防波堤延長

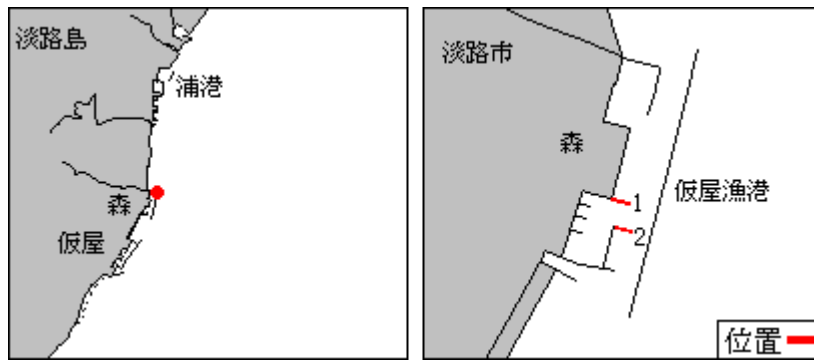
下記2地点を結ぶ線上

(3) 34-31-18.8N 134-59-35.9E（既設防波堤上）

(4) 34-31-18.6N 134-59-36.9E

海 図 W131（JP共）

出 所 五本部海洋情報部



★2年753項 姫路港 — 飾磨区、第1区 放水訓練

飾磨岸壁東方において、巡視艇による放水訓練が実施される。

期 間 令和2年8月18日（予備日8月31日）1000～1700

区 域 34-47-00N 134-39-43E 付近

海 図 W134B（JP共）

出 所 姫路港長



★2年754項 姫路港 — 飾磨区、第2区 潜水訓練

飾磨東防波堤東側において、潜水訓練が実施される。

期 間 令和2年8月26日、31日 0930～1230

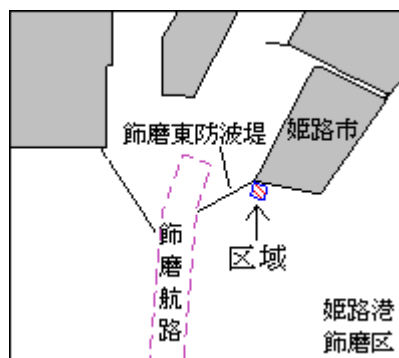
区 域 34-45-52N 134-39-27E 付近

備 考 国際信号旗「A」旗を掲揚

区域を示す浮標を設置

海 図 W134B（JP共）

出 所 姫路港長



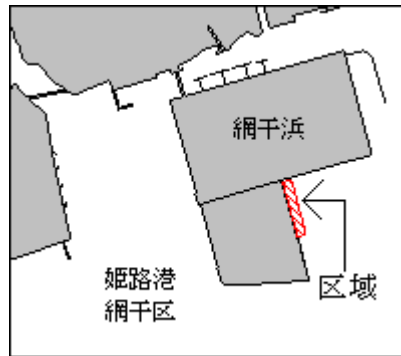
★2年755項 姫路港 — 網干区、第2区 海上作業

網干浜において、作業船による海上作業が実施される。

期 間 令和2年9月2日～4日（予備日9月5日～20日）日出～日没

区 域 34-45-46N 134-36-06E 付近

備考 警戒船を配備
海図 W134B(JP共)
出所 姫路港長



★2年756項 瀬戸内海 — 赤穂港 潜水作業

住友大阪セメント南側において、潜水作業が実施される。

期間 令和2年8月25日～9月5日（予備日9月7日～15日）0800～日没

区域 34-44-51N 134-21-52E 付近

備考 国際信号旗「A」旗を掲揚

警戒船を配備

海図 W111（赤穂港）

出所 姫路海上保安部



★2年757項 瀬戸内海 — 赤穂港 灯付浮標一時撤去等

赤穂港において、灯付浮標の点検作業に伴い、灯付浮標は一時撤去される。

また、点検作業終了後に灯付浮標は再設置される。

1. 灯付浮標一時撤去作業

期間 令和2年8月18日～28日のうち1日 0830～1700

2. 灯付浮標設置作業

期間 令和2年8月31日～9月15日のうち1日 0830～1700

位置 下記6地点

(1) 34-44-46.1N 134-21-49.8E

(2) 34-44-49.1N 134-21-46.0E

(3) 34-44-54.0N 134-21-40.6E

(4) 34-44-54.0N 134-21-34.8E

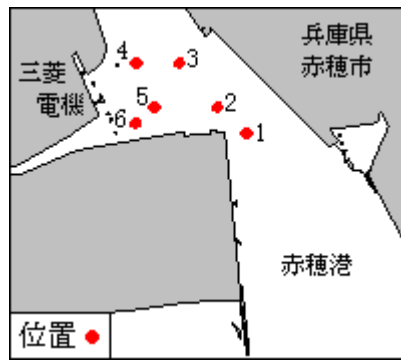
(5) 34-44-49.1N 134-21-37.3E

(6) 34-44-47.3N 134-21-34.6E

備考 灯付浮標の一時撤去中は仮灯付浮標を設置

海図 W111（赤穂港）

出所 姫路海上保安部



★2年758項 家島諸島 — 家島港 潜水訓練

家島港内において、潜水訓練が実施される。

期 間 令和2年8月26日、31日 0900~1300

区 域 34-41-02N 134-32-13E 付近

備 考 国際信号旗「UY」旗及び「A」旗を掲揚

海 図 W1113

出 所 姫路海上保安部

