



五管区水路通報第38号

908項-940項

令和2年10月2日

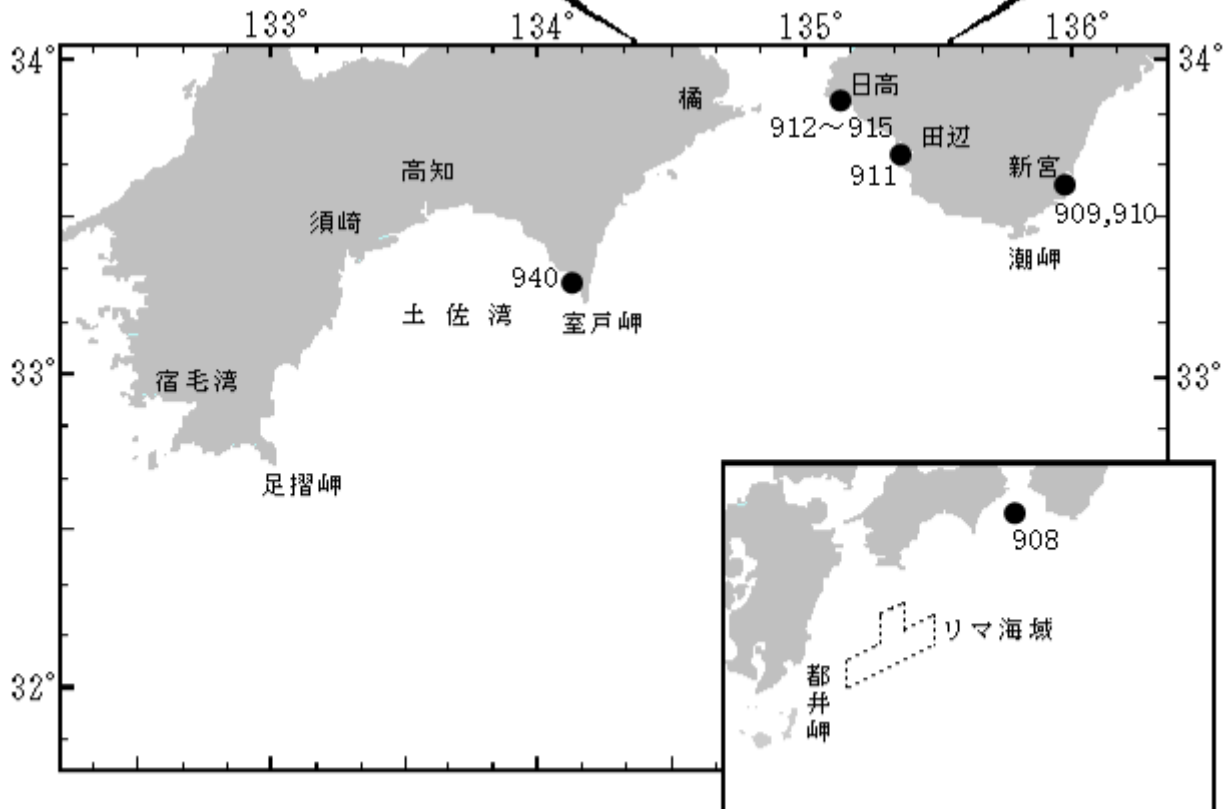
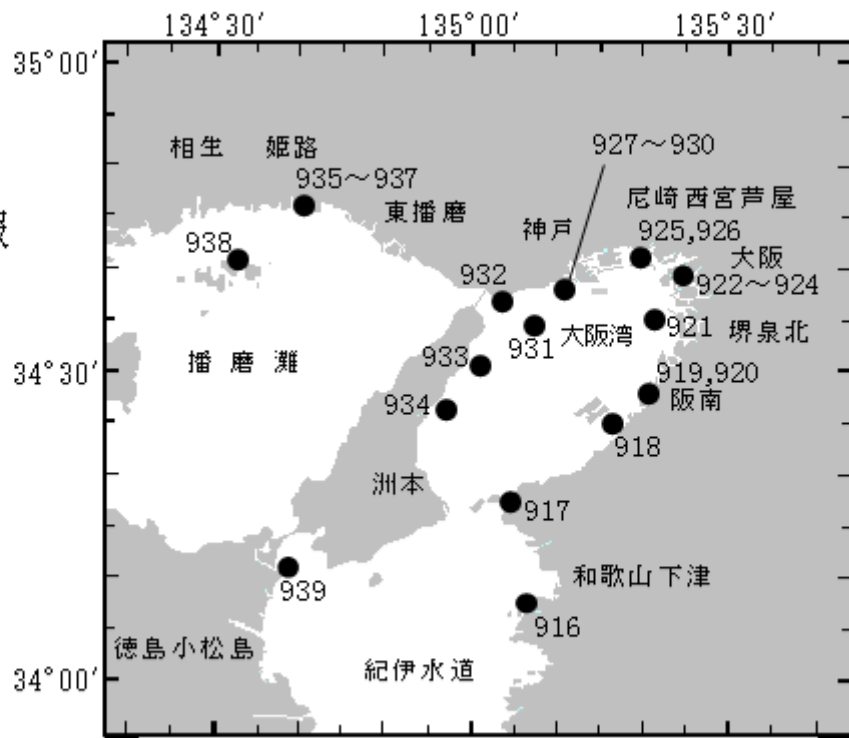
※本通報に使用している経度、緯度は世界測地系(WGS-84)に基づいています。

第908項	紀伊水道南方		射撃訓練
第909項	本州南岸	新宮港	標識灯消灯
第910項	本州南岸	新宮港南西方、那智湾	標識灯不存在
第911項	本州南岸	田辺港付近	観測機器設置
第912項	本州南岸	日高港	標識灯復旧
第913項	本州南岸	日高港	標識灯復旧等
第914項	本州南岸	日高港	消波ブロック据付工事
第915項	本州南岸	日高港	掘下げ作業
第916項	和歌山下津港	外港	シーバース灯名称変更
第917項	友ヶ島水道	加太瀬戸	灯台復旧
第918項	大阪湾	泉州港付近	灯標一時撤去(予告)
第919項	阪南港	第2区	小型船舶実技試験等
第920項	阪南港	第3区	小型船舶実技講習
第921項	阪神港	堺泉北区及び大阪区	船舶通航信号所一時業務休止
第922項	阪神港	大阪区、第3区	護岸改修工事等
第923項	阪神港	大阪区、第3区	潜水調査
第924項	阪神港	大阪区、第6区	灯付浮標設置
第925項	阪神港	尼崎西宮芦屋区、第1区及び付近	潜水調査
第926項	阪神港	尼崎西宮芦屋区、第2区	小型船舶実技試験等
第927項	阪神港	神戸区、第2区	レガッタレース
第928項	阪神港	神戸区、第4区	小型船舶実技講習
第929項	阪神港	神戸区、第4区	ブロック据付工事
第930項	阪神港	神戸区付近	ヨットレース
第931項	大阪湾及び播磨灘東方		船舶通航信号所一時業務休止
第932項	明石海峡及び付近		水路測量終了
第933項	大阪湾		曳航訓練
第934項	淡路島	津名港北東方	救難訓練
第935項	姫路港	東区、第2区	潜水訓練
第936項	姫路港	網干区及び西区	深淺測量
第937項	姫路港	西区付近	魚礁設置作業等
第938項	家島諸島	家島港	ボーリング作業等
第939項	鳴門海峡	撫養港	灯付浮標復旧
第940項	四国南岸	室戸岬港	防波堤改修工事

五管区水路通報

第38号

索引図



※項数は、太平洋で実施される訓練から先に付与します。

※五管区水路通報に関するお問合せはこちらまで
〒650-8551 神戸市中央区波止場町1-1
第五管区海上保安本部海洋情報部監理課情報係
TEL:078-391-6651(内線2515、2516)
FAX:078-332-6307(自動受信)

※五管区水路通報
インターネット: URL <https://www1.kaiho.mlit.go.jp/KAN5/tuho/index.html>

★2年908項 紀伊水道南方 射撃訓練

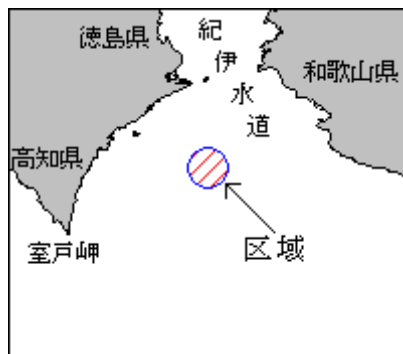
紀伊水道南方において、航空機による水上射撃訓練が実施される。

期 間 令和2年10月19日（予備日10月20日～22日）0900～1700

区 域 33-30-12N 134-49-50E を中心とする半径5海里の円内

海 図 W77（J P 共）

出 所 防衛省海上幕僚監部



★2年909項 本州南岸 — 新宮港 標識灯消灯

孔島西方において、防波堤先端の黄色標識灯は消灯している。

位 置 33-40-50.3N 135-59-09.0E

海 図 W46（分図「新宮港及付近」）

出 所 田辺海上保安部



★2年910項 本州南岸 — 新宮港南西方、那智湾 標識灯不存在

那智湾において、潜堤明示用の黄色標識灯は存在しない。

位 置 33-38-19.0N 135-56-19.0E

海 図 W46（分図「勝浦湾」）

出 所 田辺海上保安部



★2年911項 本州南岸 一 田辺港付近 観測機器設置

五管区水路通報2年26号636項削除

番所鼻北方において、波浪観測ブイが設置されている。

期 間 令和2年10月16日まで

位 置 33-42-29.4N 135-19-52.8E

備 考 波浪観測ブイは灯付浮標で明示

観測機器の撤去作業は潜水士・作業船により実施

作業中は国際信号旗「A」旗を掲揚し、警戒船を配備

海 図 W74

出 所 田辺港長



★2年912項 本州南岸 一 日高港 標識灯復旧

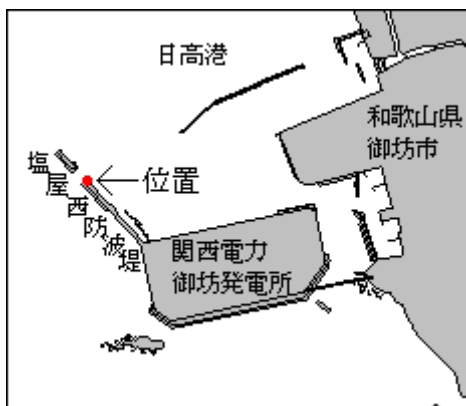
五管区水路通報2年37号880項削除

塩屋西防波堤において、消灯していた赤色標識灯は復旧した。

位 置 33-51-47.9N 135-08-35.7E

海 図 W77 (分図「日高港」、JP共)

出 所 田辺海上保安部



★2年913項 本州南岸 一 日高港 標識灯復旧等

五管区水路通報2年35号832項削除

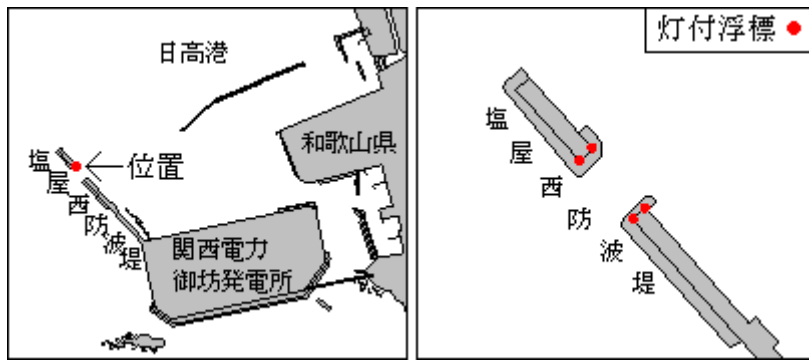
塩屋西防波堤において、不存在となっていた緑色標識灯は復旧した。

位 置 33-51-50.0N 135-08-33.4E

備 考 付図のとおり防波堤四隅の黄色灯付浮標は撤去される

海 図 W77 (分図「日高港」、JP共)

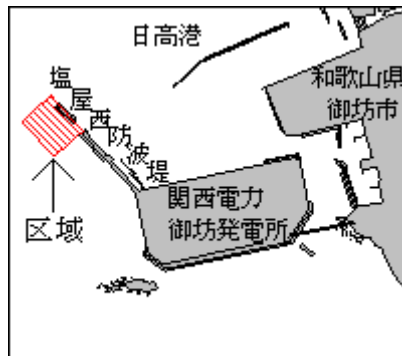
出 所 田辺海上保安部



★2年914項 本州南岸 — 日高港 消波ブロック据付工事

塩屋西防波堤において、潜水士・起重機船による消波ブロック据付工事が実施されている。

期 間 令和3年1月31日まで 日出～日没
 区 域 33-51-49N 135-08-29E 付近
 備 考 警戒船を配備
 海 図 W77 (分図「日高港」、JP共)
 出 所 田辺海上保安部



★2年915項 本州南岸 — 日高港 掘下げ作業

五管区水路通報2年29号692項削除

浜ノ瀬地先において、グラブ浚渫船による掘下げ作業が期間を延長して実施されている。

期 間 令和3年1月10日まで 日出～日没
 区 域 33-52-39N 135-09-00E 付近
 備 考 警戒船を配備
 海 図 W77 (分図「日高港」、JP共)
 出 所 田辺海上保安部



★2年916項 和歌山下津港 — 外港 シーバース灯名称変更

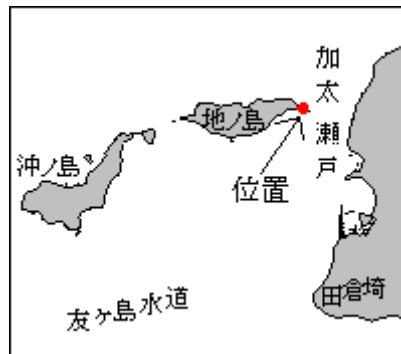
和歌山下津港和歌山石油精製大崎シーバース灯(灯台表第1巻3326)(34-08.0N 135-07.2E)は名称が変更された。

新名称 和歌山下津港 ENEOS 和歌山石油精製大崎シーバース灯
海 図 W1144 (JP共)
出 所 五本部交通部



★2年917項 友ヶ島水道 — 加太瀬戸 灯台復旧

五管区水路通報2年36号860項削除
地ノ島灯台(灯台表第1巻3502)(34-17.9N 135-03.5E)は復旧した。
海 図 W1143-W150A(分図「友ヶ島水道」)
出 所 和歌山海上保安部



★2年918項 大阪湾 — 泉州港付近 灯標一時撤去(予告)

関空泉州沖連絡橋南西方灯標(灯台表第1巻3512.92)(34-25.4N 135-16.5E)は、整備作業に伴い一時撤去される。
予定日 令和2年10月16日～令和3年1月15日
備 考 一時撤去中は灯付浮標(赤白縦じま塗、白色灯、やぐら型)を設置
灯標等の撤去・設置作業は、潜水士・起重機船により実施
警戒船を配備
海 図 W1103 (JP共)
出 所 五本部交通部



★2年919項 阪南港 — 第2区 小型船舶実技試験等

五管区水路通報2年37号883項削除

阪南第4号物揚場北東方において、小型船舶実技講習及び試験が実施されている。

期 間 令和2年12月31日まで（予備日含む）0900～1630

区 域 34-28-10N 135-21-59E 付近

備 考 区域内に浮標を設置

海 図 W1141（JP共）

出 所 阪南港長



★2年920項 阪南港 — 第3区 小型船舶実技講習

二色の浜沖において、特殊小型船舶実技講習が実施される。

期 間 令和2年10月3日、17日 1000～1400

10日 0900～1600

区 域 34-26-46N 135-19-52E 付近

備 考 区域内にコースを示す浮標を設置

警戒船を配備

海 図 W1141（JP共）

出 所 阪南港長



★2年921項 阪神港 — 堺泉北区及び大阪区 船舶通航信号所一時業務休止

レーダー一点検整備の実施に伴い、大阪船舶通航信号所（呼出名称：おおさかハーバーレーダー、灯台表第1巻8108）（34-39.2N 135-25.8E）のレーダー映像に基づく情報提供業務が一時休止される。

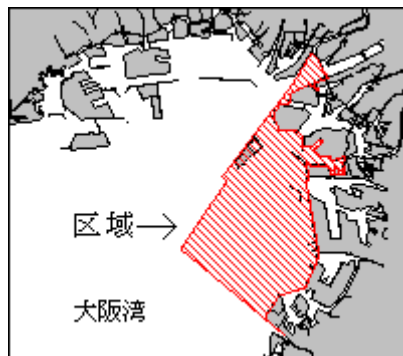
期 間 令和2年10月2日 0900～1700のうち約1時間

区 域 阪神港堺泉北区及び大阪区（付図参照）

海 図 W1107（JP共）-W1110（JP共）-W1146（JP共）-W123（JP共）

-W1103（JP共）

出 所 五本部交通部



★2年922項 阪神港 — 大阪区、第3区 護岸改修工事等

尻無川において、潜水土・台船等による護岸改修工事等が実施されている。

期 間 令和3年1月31日まで 日出～日没

区 域 下記2地点を結ぶ線上付近
 (1) 34-39-19N 135-27-40E
 (2) 34-39-02N 135-27-26E

備 考 仮設足場を設置し、標識灯で明示
 国際信号旗「A」旗を掲揚
 警戒船を配備

海 図 W1148

出 所 五本部海洋情報部、阪神港長



★2年923項 阪神港 — 大阪区、第3区 潜水調査

天保山運河及び付近において、潜水調査が実施される。

期 間 令和2年10月12日～31日（予備日11月1日～30日）日出～日没

区 域 下記2地点付近
 (1) 34-38-54N 135-27-01E
 (2) 34-38-52N 135-26-42E

備 考 国際信号旗「A」旗を掲揚
 警戒船を配備

海 図 W123(JP共)

出 所 阪神港長



★2年924項 阪神港 ー 大阪区、第6区 灯付浮標設置

東海岸町地先において、灯付浮標(赤色塗、赤色灯、やぐら型)が設置された。

位置 34-41-18.8N 135-24-08.5E

海図 W1107(JP共)

出所 阪神港長



★2年925項 阪神港 ー 尼崎西宮芦屋区、第1区及び付近 潜水調査

東海岸町地先において、潜水調査が実施される。

期間 令和2年10月5日(予備日10月6日~31日) 日出~日没

区域 下記3地点付近

(1) 34-41-10N 135-23-53E

(2) 34-41-04N 135-23-49E

(3) 34-41-00N 135-23-44E

備考 国際信号旗「A」旗を掲揚

警戒船を配備

海図 W1107(JP共)

出所 阪神港長



★2年926項 阪神港 ー 尼崎西宮芦屋区、第2区 小型船舶実技試験等

西宮浜北東側において、小型船舶実技講習及び試験が実施されている。

期間 令和2年10月31日まで(予備日含む) 0900~1630

区域 34-43-15N 135-20-24E 付近

備考 区域内に浮標を設置

海図 W1107(JP共)

出所 阪神港長



★2年927項 阪神港 — 神戸区、第2区 レガッタレース

摩耶ふ頭北西方において、レガッタレースが実施される。

期 間 令和2年10月18日 0830~1500

区 域 34-41-54N 135-13-08E 付近

備 考 10月17日0900~18日1700の間、区域内にコースを示すロープ、浮標及び仮設浮棧橋を設置
仮設浮棧橋のアンカー位置を示す灯付浮標を設置
警戒船を配備

海 図 W101A(JP共)

出 所 阪神港長



★2年928項 阪神港 — 神戸区、第4区 小型船舶実技講習

和田岬西方において、小型船舶実技講習が実施される。

期 間 令和2年10月16日、11月13日（予備日10月17日~11月12日、11月14日~12月11日）0730~日没

区 域 下記4地点により囲まれる海域

(1) 34-39-08N 135-09-31E

(2) 34-39-17N 135-10-56E

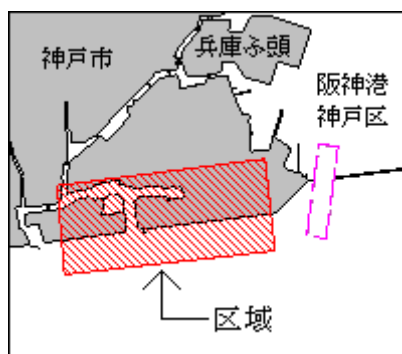
(3) 34-38-46N 135-11-00E

(4) 34-38-38N 135-09-34E

備 考 区域内に蛇行コースを示す浮標を設置

海 図 W101B(JP共)

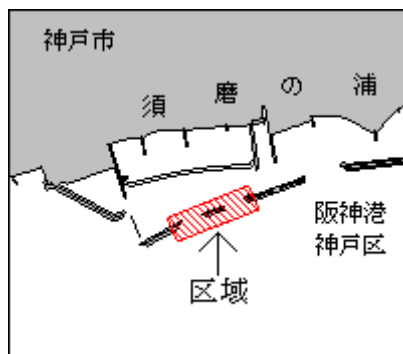
出 所 阪神港長



★2年929項 阪神港 — 神戸区、第4区 ブロック据付工事

須磨の浦において、起重機船によるブロック据付工事が実施される。

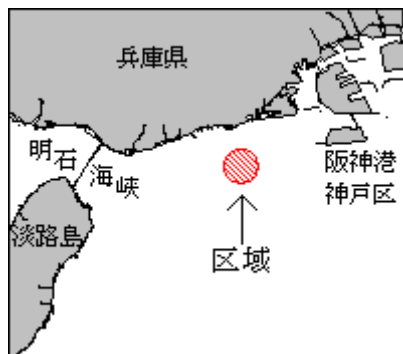
期間 令和2年10月5日～20日 日出～日没
区域 34-38-21N 135-06-50E 付近
備考 警戒船を配備
海図 W101B(JP共)
出所 阪神港長



★2年930項 阪神港 — 神戸区付近 ヨットレース

須磨沖において、ヨットレースが実施される。

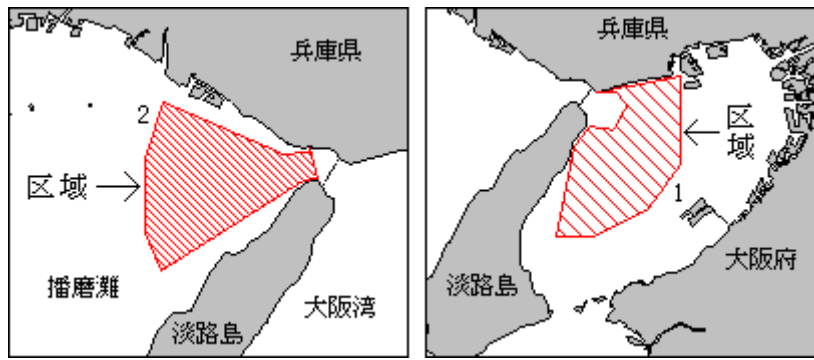
期間 令和2年10月18日 1000～日没
区域 34-36-55N 135-08-36E を中心とする半径1,300mの円内
備考 区域内にコースを示す浮標を設置
警戒船を配備
海図 W101B(JP共) - W131(JP共)
出所 神戸海上保安部



★2年931項 大阪湾及び播磨灘東方 船舶通航信号所一時業務休止

江崎船舶通航信号所(呼出名称：おおさかマーチス、灯台表第1巻8404)(34-35.9N 134-59.5E)が運用するレーダー映像に基づく情報提供業務が、保守作業に伴い一時休止される。

1 期間 令和2年10月24日(予備日10月25日) 1100～1300
区域 大阪湾北西部(付図参照)
2 期間 令和2年10月17日(予備日10月18日) 1100～1300
区域 播磨灘東部(付図参照)
海図 W131(JP共) - W150A(JP共) - W150B
出所 五本部交通部



★2年932項 明石海峡及び付近 水路測量終了

五管区水路通報2年28号682項削除

明石海峡航路付近における水路測量は終了した。

海図 W131(JP共)

出所 神戸海上保安部

★2年933項 大阪湾 曳航訓練

大阪湾において、巡視船艇による曳航訓練が実施される。

期間 令和2年10月15日～23日のうち2日間 0900～1700

区域 下記4地点により囲まれる区域

(1) 34-33N 135-01E

(2) 34-33N 135-03E

(3) 34-25N 135-00E

(4) 34-25N 134-57E

備考 巡視船艇は「UY」旗を掲揚
もやい銃を使用

海図 W150A(JP共)

出所 神戸海上保安部



★2年934項 淡路島 ー 津名港北東方 救難訓練

津名港北東方において、巡視艇による救難訓練が実施される。

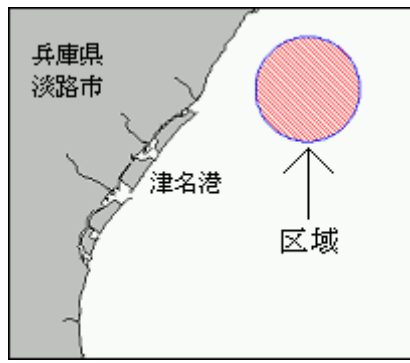
期間 令和2年10月13日(予備日10月14日、16日、22日、29日、30日) 1300～1400

区域 34-28N 134-59E を中心とする半径1海里の円内

備考 落下傘付信号、火せん、自己発煙信号及び信号紅炎を使用
国際信号旗「UY」旗を掲揚

海図 W131(JP共)ーW1143

出所 神戸海上保安部



★2年935項 姫路港 — 東区、第2区 潜水訓練

妻鹿漁港東側において、潜水訓練が実施される。

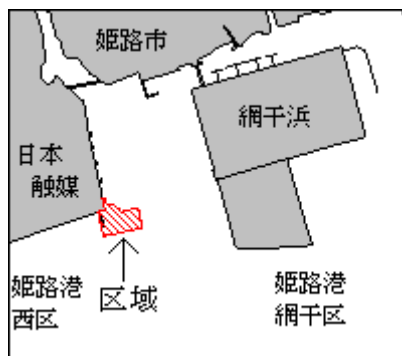
期 間 令和2年10月9日、16日、18日、23日 0930~1230
 区 域 34-46-27N 134-42-26E 付近
 備 考 国際信号旗「A」旗を掲揚
 海 図 W134A
 出 所 姫路港長



★2年936項 姫路港 — 網干区及び西区 深浅測量

日本触媒南東側において、深浅測量が実施される。

期 間 令和2年10月5日~10月18日 日出~日没
 区 域 34-45-41N 134-35-15E 付近
 備 考 警戒船を配備
 海 図 W134B(JP共)
 出 所 姫路港長

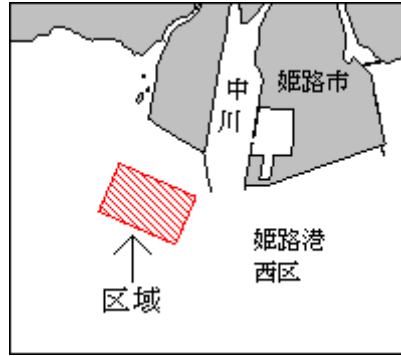


★2年937項 姫路港 — 西区付近 魚礁設置作業等

西区付近において、潜士・起重機船等による魚礁設置作業等が実施される。

期 間 令和2年10月5日~30日 日出~日没
 区 域 34-45-22N 134-33-31E 付近

備考 国際信号旗「A」旗を掲揚
警戒船を配備
海図 W1113
出所 姫路海上保安部



★2年938項 家島諸島 — 家島港 ポーリング作業等

家島港において、ポーリング作業等が実施されている。

期間 令和2年10月31日までのうち平日 日出～日没
区域 34-40-30N 134-31-56E 付近
備考 作業用足場に赤旗及び標識灯を設置
海図 W1113
出所 姫路海上保安部



★2年939項 鳴門海峡 — 撫養港 灯付浮標復旧

五管区水路通報2年35号846項削除

撫養港において、浅瀬明示用の黄色灯付浮標は復旧した。

位置 34-10-45N 134-38-53E
海図 W1216(撫養港) - W112(JP共) - W150C(JP共)
出所 五本部交通部



★2年940項 四国南岸 一 室戸岬港 防波堤改修工事

沖防波堤(A)周辺において、潜水土・起重機船による防波堤改修工事が実施される。

期 間 令和2年10月12日～令和3年1月9日（予備日1月10日～2月28日）日出～日没

区 域 33-15-46N 134-09-36E 付近

備 考 区域内に消波ブロックを仮置き、灯付浮標で明示
国際信号旗「A」旗を掲揚
警戒船を配備

海 図 W1140

出 所 高知海上保安部

