



五管区水路通報第47号

1140項-1157項

令和2年12月4日

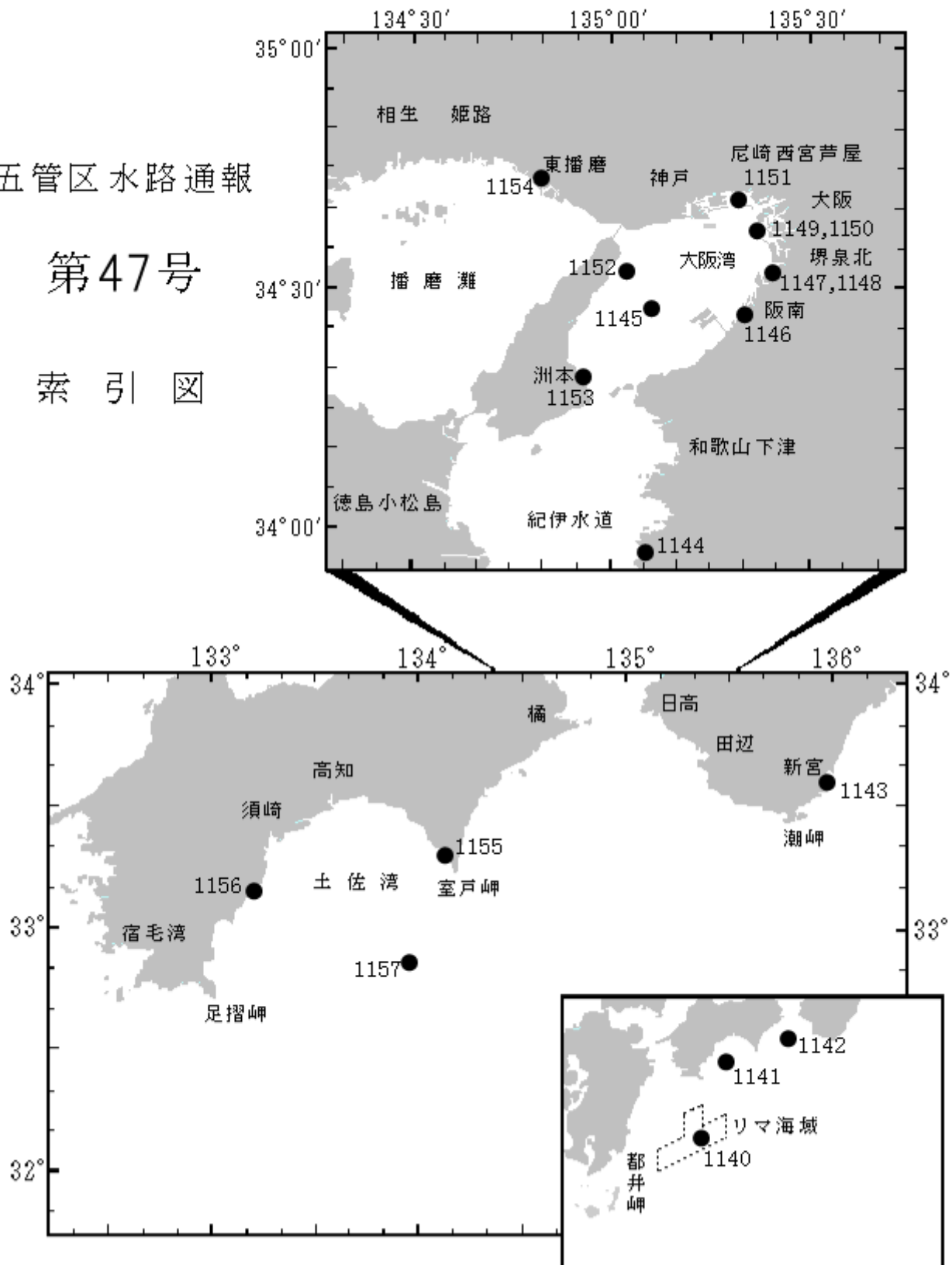
※本通報に使用している経度、緯度は世界測地系(WGS-84)に基づいています。

第1140項	四国南岸	足摺岬南方(リマ海域)	射撃訓練
第1141項	四国南岸	土佐湾	射撃訓練
第1142項	紀伊水道南方		射撃訓練
第1143項	本州南岸	新宮港	水路測量
第1144項	紀伊水道	由良港	捨石投入作業
第1145項	大阪湾		海洋調査
第1146項	阪南港	第3区	ヨットレース
第1147項	阪神港	堺泉北区、第5区	橋梁灯復旧
第1148項	阪神港	堺泉北区、第5区	ボートレース
第1149項	阪神港	堺泉北区及び大阪区	船舶通航信号所一時業務休止
第1150項	阪神港	大阪区、第6区	護岸築造工事
第1151項	阪神港	尼崎西宮芦屋区、第2区	ヨットレース
第1152項	淡路島	浦港付近	有害鳥獣駆除作業
第1153項	淡路島	古茂江港南方	魚礁設置
第1154項	東播磨港		棧橋撤去
第1155項	四国南岸	室戸岬北西方	水路測量
第1156項	四国南岸	興津崎付近	仮設灯台復旧
第1157項	四国南岸	足摺岬東方	浮魚礁施設灯復旧

五管区水路通報

第47号

索引図



※項数は、太平洋で実施される訓練から先に付与します。

※五管区水路通報に関するお問合せはこちらまで
〒650-8551 神戸市中央区波止場町1-1
第五管区海上保安本部海洋情報部監理課情報係
TEL:078-391-6651(内線2515、2516)
FAX:078-332-6307(自動受信)

※五管区水路通報
インターネット: URL <https://www1.kaiho.mlit.go.jp/KAN5/tuho/index.html>

★2年1140項 四国南岸 ー 足摺岬南方(リマ海域)

射撃訓練

自衛艦による対潜ロケット射撃訓練が実施される。

期間 令和2年12月15日(予備日12月16日、17日)0600~1800

区域 下記6地点により囲まれる区域

(1) 32-01-43N 132-37-51E

(2) 32-09-13N 132-59-51E

(3) 31-48-13N 132-59-51E

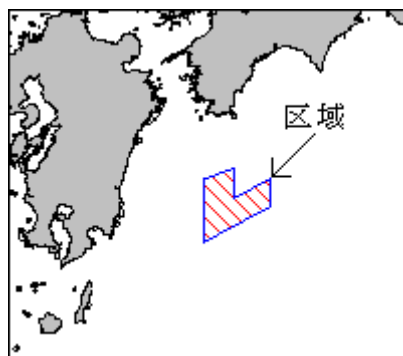
(4) 32-02-13N 133-29-51E

(5) 31-42-13N 133-29-51E

(6) 31-18-13N 132-37-51E

海図 W157

出所 防衛省海上幕僚監部



★2年1141項 四国南岸 ー 土佐湾 射撃訓練

土佐湾において、巡視船による射撃訓練が実施される。

期間 令和2年12月15日(予備日12月21日)0900~1700

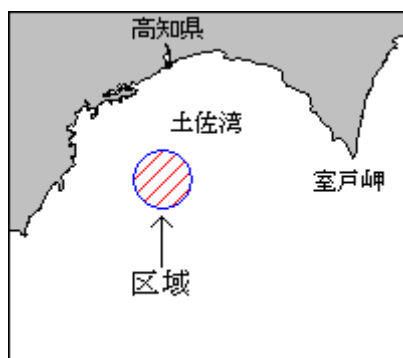
区域 33-10.8N 133-33.0E を中心とする半径5海里の円内

備考 国際信号旗「UY」旗及び「NE4」旗を掲揚

紅色閃光灯を点灯

海図 W108(JP共)

出所 高知海上保安部



★2年1142項 紀伊水道南方 射撃訓練

紀伊水道南方において、巡視船艇による射撃訓練が実施される。

期間 令和2年12月17日(予備日12月18日)0800~1700

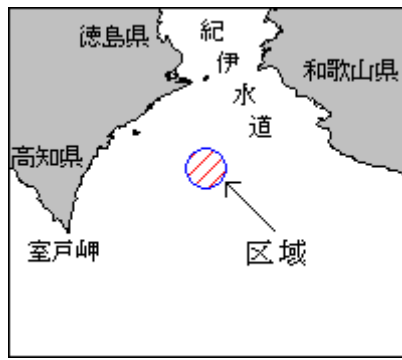
区域 33-29.6N 134-48.8E を中心とする半径5海里の円内

備考 国際信号旗「UY」旗及び「NE4」旗を掲揚

紅色閃光灯を点灯

海図 W77(JP共)

出所 六本部警備救難部



★2年1143項 本州南岸 — 新宮港 水路測量

佐野岸壁南側前面において、水路測量が実施される。

期 間 令和2年12月15日～令和3年1月29日のうち2日間 日出～日没
 区 域 33-40-21N 135-58-37E 付近
 備 考 白紅白のえん尾旗を掲揚
 海 図 W46 (分図「新宮港及付近」)
 出 所 五本部海洋情報部、串本海上保安署



★2年1144項 紀伊水道 — 由良港 捨石投入作業

由良港において、潜水士・ガット船等による捨石投入作業が実施される。

期 間 令和2年12月20日～令和3年2月28日(予備日3月1日～10日) 日出～日没
 区 域 下記4地点により囲まれる区域
 (1) 33-57-19.2N 135-04-50.6E
 (2) 33-57-20.0N 135-05-02.2E
 (3) 33-57-07.1N 135-05-03.6E
 (4) 33-57-06.2N 135-04-51.9E

備 考 区域内に灯付浮標を設置
 国際信号旗「A」旗を掲揚
 警戒船を配備
 海 図 W97
 出 所 和歌山海上保安部



★2年1145項 大阪湾 海洋調査

大阪湾において、調査実習船「おのころ」(9.7トン)による海洋調査が実施される。

期間 令和2年12月14日～18日 日出～日没

区域 下記6地点により囲まれる区域

(1) 34-34-18N 135-03-55E

(2) 34-32-49N 135-09-08E

(3) 34-26-28N 135-12-16E

(4) 34-23-20N 135-06-17E

(5) 34-24-18N 135-00-10E

(6) 34-27-50N 134-58-03E

備考 船尾から観測機器を曳航

(曳船船首から最後尾まで約50m～80m。最後尾を浮標で明示)

海図 W150A(JP共)

出所 神戸海上保安部



★2年1146項 阪南港 — 第3区 ヨットレース

泉佐野航路東方において、ヨットレースが実施される。

期間 令和2年12月13日 0800～1700

区域 下記4地点により囲まれる区域

(1) 34-26-36N 135-19-56E

(2) 34-26-59N 135-19-29E

(3) 34-26-25N 135-19-25E

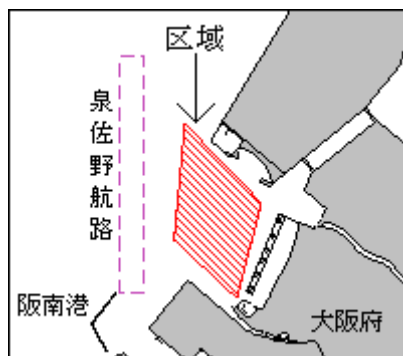
(4) 34-26-08N 135-19-47E

備考 区域内に浮標を設置

警戒船を配備

海図 W1141(JP共)

出所 阪南港長



★2年1147項 阪神港 — 堺泉北区、第5区 橋梁灯復旧

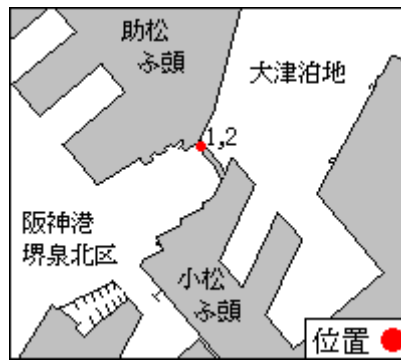
五管区水路通報2年11号275項一部削除

泉大津大橋耐震補強工事に伴い一時消灯していた下記橋梁灯は復旧した。

名称 1 泉大津大橋橋梁灯(L1灯)(灯台表第1巻3531) (34-31.1N 135-24.1E)

2 泉大津大橋橋梁灯(L2灯)(灯台表第1巻3531.01) (34-31.1N 135-24.1E)

海 図 W1110 (JP共)
出 所 大阪海上保安監部



★2年1148項 阪神港 — 堺泉北区、第5区 ポートレース

浜寺公園北西側において、ポートレースが実施される。

期 間 令和2年12月5日、6日 0700~1700

区 域 下記2地点を結ぶ線上付近

(1) 34-32-53N 135-26-25E

(2) 34-31-52N 135-25-47E

備 考 区域内に浮標を設置

警戒船を配備

海 図 W1110 (JP共)

出 所 阪神港長



★2年1149項 阪神港 — 堺泉北区及び大阪区 船舶通航信号所一時業務休止

レーダー一点検整備の実施に伴い、大阪船舶通航信号所(呼出名称：おおさかハーバーレーダー、灯台表第1巻8108)(34-39.2N 135-25.8E)のレーダー映像に基づく情報提供業務が一時休止される。

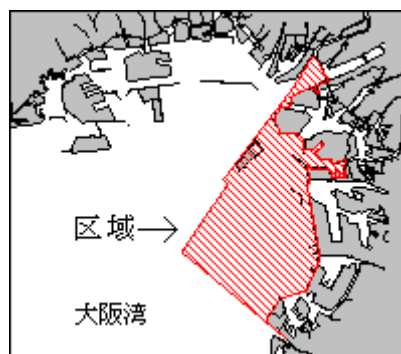
期 間 令和2年12月7日 0900~1700のうち約1時間

区 域 阪神港堺泉北区及び大阪区(付図参照)

海 図 W1107 (JP共) - W1110 (JP共) - W1146 (JP共) - W123 (JP共)

- W1103 (JP共)

出 所 五本部交通部



★2年1150項 阪神港 — 大阪区、第6区 護岸築造工事

大阪沖埋立処分場において潜水士・起重機船等による護岸築造工事が実施されている。

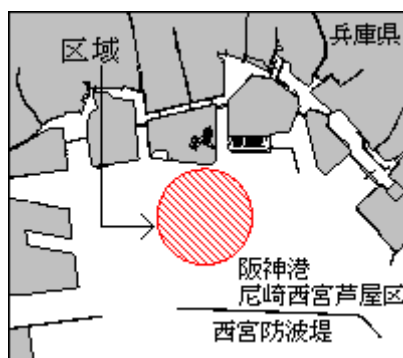
期間 令和3年3月12日まで（予備日3月13日～19日）日出～日没
区域 34-37-57N 135-21-31E 付近
備考 国際信号旗「A」旗を掲揚
警戒船を配備
海図 W123（JP共）
出所 阪神港長



★2年1151項 阪神港 — 尼崎西宮芦屋区、第2区 ヨットレース

西宮防波堤北方において、ヨットレースが実施される。

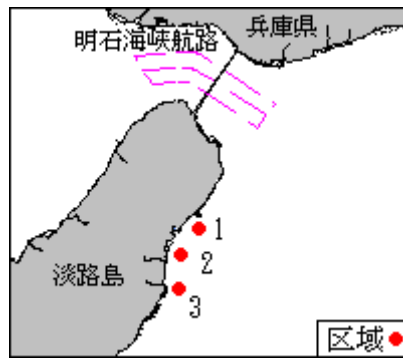
期間 令和2年12月5日、6日 0800～日没
区域 34-41-42N 135-19-10E を中心とする半径1,000mの円内
備考 区域内に浮標を設置
警戒船を配備
海図 W1107（JP共）-W101A（JP共）
出所 阪神港長



★2年1152項 淡路島 — 浦港付近 有害鳥獣駆除作業

浦港付近において、銃器を使用した有害鳥獣の駆除作業が実施される。

期間 令和2年12月7日、9日 0800～日没のうち2時間
区域 下記3地点付近
(1) 34-33.2N 135-00.7E
(2) 34-32.2N 135-00.0E
(3) 34-31.5N 135-00.1E
海図 W131（JP共）
出所 神戸海上保安部



★2年1153項 淡路島 ー 古茂江港南方 魚礁設置

古茂江港南方において、魚礁が設置された。

位置 34-19-18N 134-55-10E

備考 投石魚礁(約95m×約10m×高さ約1m)

海図 W1143

出所 五本部海洋情報部



★2年1154項 東播磨港 棧橋撤去

法華山谷川において、棧橋が撤去された。

位置 34-45-45.5N 134-46-57.8E

海図 W107(JP共)

出所 五本部海洋情報部



★2年1155項 四国南岸 ー 室戸岬北西方 水路測量

室津港北西方において、水路測量が実施される。

期間 令和2年12月5日～令和3年2月15日のうち3日間

区域 33-17.8N 134-07.7E 付近

備考 白紅白のえん尾旗を掲揚

海図 W108(JP共)

出所 五本部海洋情報部



★2年1156項 四国南岸 — 興津崎付近 仮設灯台復旧

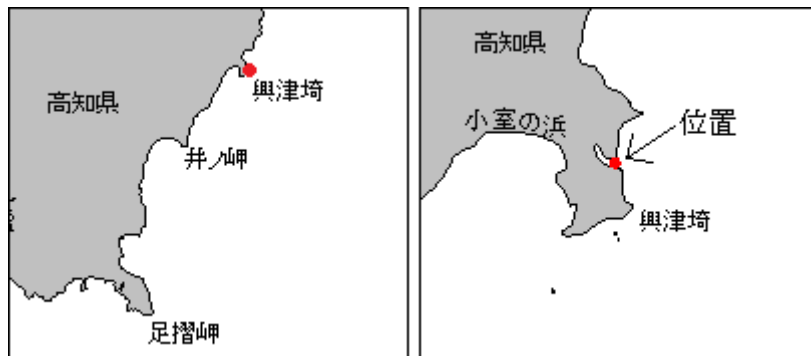
五管区水路通報2年30号736項削除

興津崎付近にある浦分港防波堤仮設灯台(33-09.7N 133-13.1E)は、高さを変更のうえ復旧された。

灯 高 新)6.0m
旧)5.0m

海 図 W108(JP共)

出 所 高知海上保安部



★2年1157項 四国南岸 — 足摺岬東方 浮魚礁施設灯復旧

五管区水路通報2年44号1097項削除

一時撤去中の土佐黒潮牧場17号施設灯(灯台表第1巻3102.9)は、位置を変更のうえ復旧された。

位 置 新)32-52-22N 133-56-51E
旧)32-51.0N 133-57.0E

海 図 W108(JP共)-W157

出 所 高知海上保安部

