



# 五管区水路通報第49号

1171 項-1184 項

令和2年12月18日

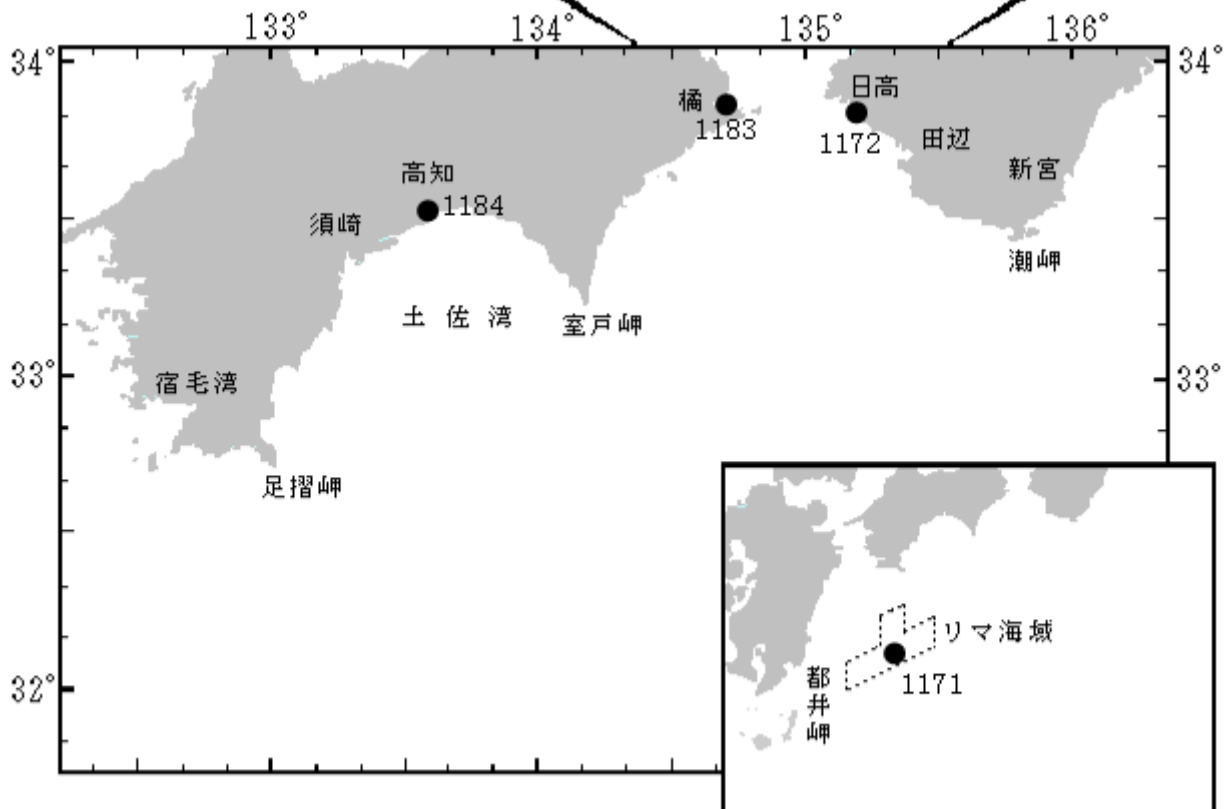
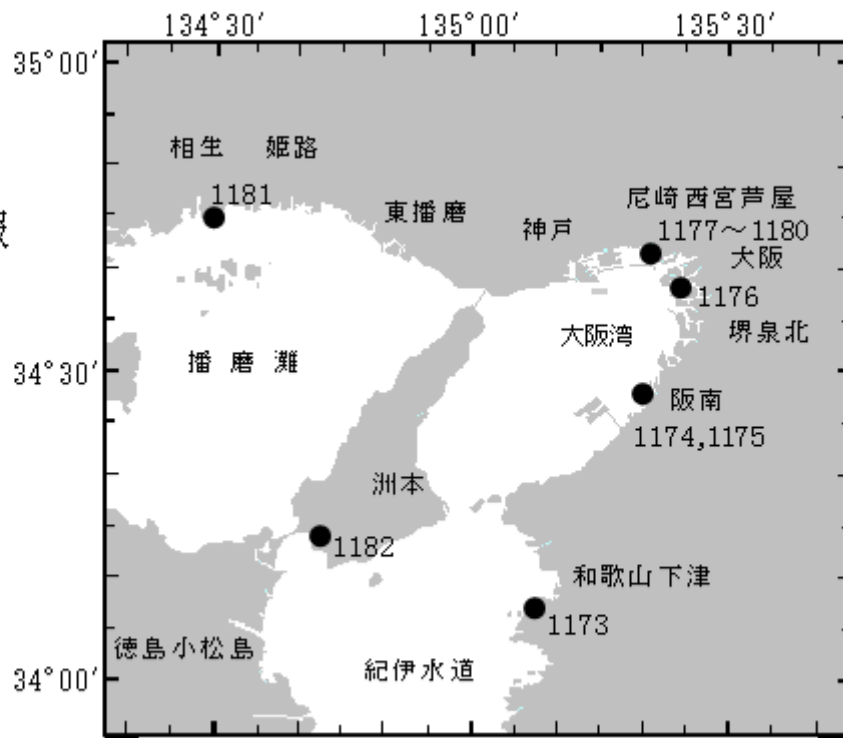
※本通報に使用している経度、緯度は世界測地系(WGS-84)に基づいています。

第1171項	四国南岸	足摺岬南方(リマ海域及び付近)	射撃訓練等
第1172項	本州南岸	日高港	消波ブロック据付工事終了
第1173項	和歌山下津港	下津区	海上訓練中止
第1174項	阪南港	第3区	小型船舶実技講習等
第1175項	阪南港	第3区	海上作業
第1176項	阪神港	大阪区、第3区	護岸改修工事等
第1177項	阪神港	尼崎西宮芦屋区、第1区	潜水作業等
第1178項	阪神港	尼崎西宮芦屋区、第2区	小型船舶実技講習
第1179項	阪神港	尼崎西宮芦屋区、第2区	ウィンドサーフィンレース等
第1180項	阪神港	尼崎西宮芦屋区、第2区	小型船舶実技講習
第1181項	瀬戸内海	相生港東方、室津湾	標識灯復旧
第1182項	淡路島	福良港	花火打ち上げ
第1183項	紀伊水道	橘港	水深減少
第1184項	四国南岸	高知港	小型船舶実技講習

五管区水路通報

第49号

索引図



※項数は、太平洋で実施される訓練から先に付与します。

※五管区水路通報に関するお問合せはこちらまで  
〒650-8551 神戸市中央区波止場町1-1  
第五管区海上保安本部海洋情報部監理課情報係  
TEL:078-391-6651(内線2515、2516)  
FAX:078-332-6307(自動受信)

※五管区水路通報  
インターネット: URL <https://www1.kaiho.mlit.go.jp/KAN5/tuho/index.html>

★2年1171項 四国南岸 ー 足摺岬南方(リマ海域及び付近)

射撃訓練等

航空機による空対空射撃訓練及び空対水爆撃訓練が実施される。

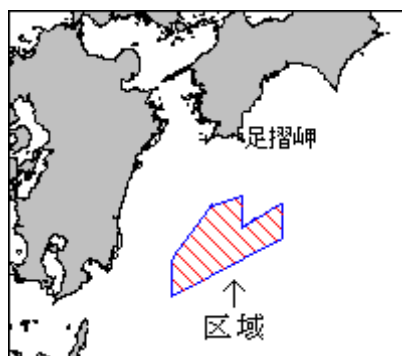
期間 令和3年1月4日～31日(土曜、日曜及び祝日を除く) 0800～1700

区域 下記10地点により囲まれる区域

- (1) 32-09-13N 132-59-51E
- (2) 31-48-13N 132-59-51E
- (3) 32-02-13N 133-29-51E
- (4) 31-42-13N 133-29-51E
- (5) 31-04-13N 132-07-51E
- (6) 31-25-13N 132-07-51E
- (7) 31-30-43N 132-09-21E
- (8) 32-00-13N 132-34-51E
- (9) 32-03-13N 132-37-51E
- (10) 32-01-43N 132-37-51E

海図 W157

出所 防衛省防衛政策局



★2年1172項 本州南岸 ー 日高港 消波ブロック据付工事終了

五管区水路通報2年38号914項削除

塩屋西防波堤における消波ブロック据付工事は終了した。

海図 W77 (分図「日高港」、JP共)

出所 田辺海上保安部

★2年1173項 和歌山下津港 ー 下津区 海上訓練中止

五管区水路通報2年48号1159項削除

W-6号棧橋前面における巡視艇等による海上訓練は中止された。

海図 W1144 (JP共)

出所 和歌山下津港長

★2年1174項 阪南港 ー 第3区 小型船舶実技講習等

泉佐野A防波堤南東方において、小型船舶実技講習及び試験が実施される。

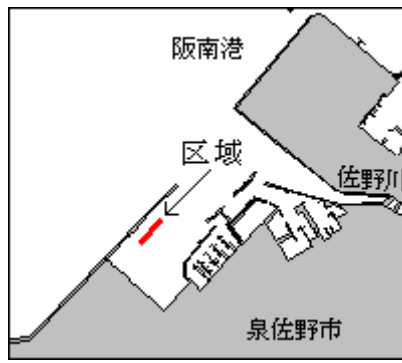
期間 令和3年1月1日～3月31日(予備日含む) 0900～日没

区域 34-25-15N 135-18-32E 付近

備考 区域内に浮標を設置

海図 W1141 (分図「阪南港南西部接続図」、JP共)

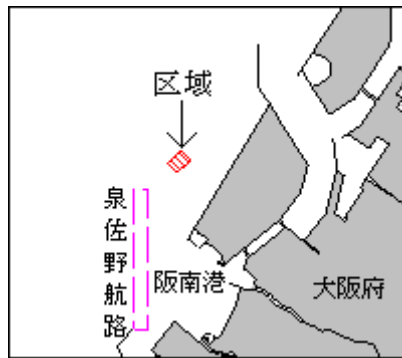
出所 阪南港長



★2年1175項 阪南港 ー 第3区 海上作業

泉佐野航路北東方において、半潜水式重量物運搬船による船積み作業が実施されている。

期 間 令和2年12月19日まで 昼夜間とも  
 区 域 34-27-33N 135-19-32E 付近  
 備 考 警戒船を配備  
 海 図 W1141(JP共)  
 出 所 阪南港長



★2年1176項 阪神港 ー 大阪区、第3区 護岸改修工事等

尻無川において、潜水士・スパッド式グラブ浚渫船等による護岸改修工事等が実施されている。

期 間 令和3年3月20日まで（予備日3月21日～31日）日出～日没  
 区 域 34-39-09N 135-27-32E 付近  
 備 考 国際信号旗「A」旗を掲揚  
 警戒船を配備  
 アンカー位置を示す浮標を設置  
 白紅白のえん尾旗を掲揚  
 海 図 W1148  
 出 所 五本部海洋情報部、阪神港長



★2年1177項 阪神港 — 尼崎西宮芦屋区、第1区 潜水作業等

東海岸町沖岸壁前面において、潜水作業及び深淺測量が実施されている。

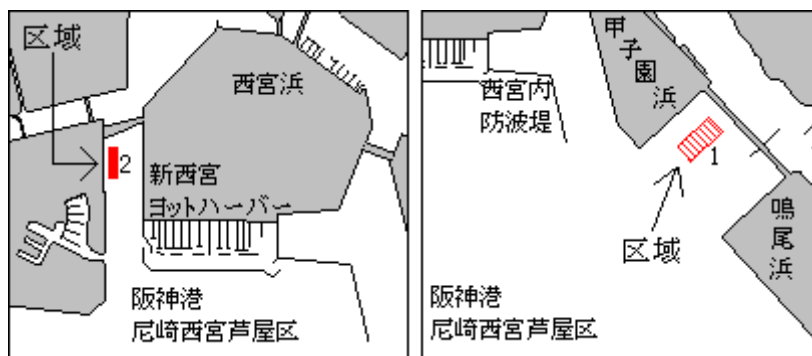
期 間 令和2年12月28日までのうち1日 日出～日没  
区 域 34-41-07N 135-23-09E 付近  
備 考 国際信号旗「A」旗を掲揚  
警戒船を配備  
海 図 W1107(JP共)  
出 所 阪神港長



★2年1178項 阪神港 — 尼崎西宮芦屋区、第2区 小型船舶実技講習

甲子園浜南東側及び西宮浜西側において、小型船舶実技講習が実施される。

期 間 令和3年1月1日～3月31日（予備日含む）0900～1630  
区 域 下記2地点付近  
(1) 34-42-12N 135-21-08E  
(2) 34-42-50N 135-19-22E  
備 考 区域内に浮標を設置  
警戒船を配備  
海 図 W1107(JP共)  
出 所 阪神港長



★2年1179項 阪神港 — 尼崎西宮芦屋区、第2区 ウィンドサーフィンレース等

西宮防波堤北方及び甲子園浜北東側において、ウィンドサーフィンの練習及び模擬レースが実施される。

期 間 令和3年1月1日～31日 日出～日没  
区域1 34-41-47N 135-19-52E を中心とする半径 600m の円内  
区域2 34-42-40N 135-21-07E 付近  
備 考 区域内に浮標を設置  
警戒船を配備  
海 図 W1107(JP共)  
出 所 阪神港長



★2年1180項 阪神港 — 尼崎西宮芦屋区、第2区 小型船舶実技講習

西宮浜南方において、小型船舶実技講習が実施される。

期 間 令和3年1月1日～31日（予備日含む）日出～日没

区域1 34-42-32N 135-20-10E 付近

区域2 下記4地点により囲まれる区域

(1) 34-42.0N 135-19.0E

(2) 34-42.0N 135-20.0E

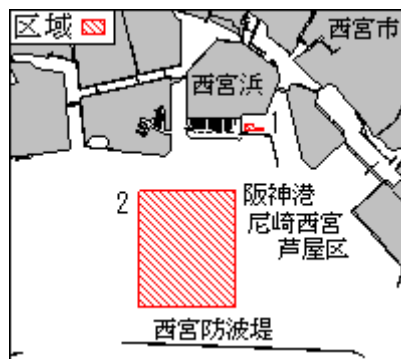
(3) 34-41.0N 135-20.0E

(4) 34-41.0N 135-19.0E

備 考 区域内に浮標を設置

海 図 W1107 (JP共)

出 所 阪神港長



★2年1181項 瀬戸内海 — 相生港東方、室津湾 標識灯復旧

五管区水路通報2年42号1045項削除

室津湾において、消灯していた赤色標識灯は復旧した。

位 置 34-46-05N 134-29-54E

海 図 W1113

出 所 姫路海上保安部



## ★2年1182項 淡路島 — 福良港 花火打ち上げ

洲崎島付近において、花火の打ち上げが実施される。

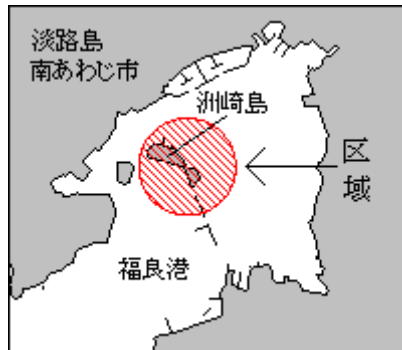
期 間 令和2年12月25日 2000~2010

区 域 34-14-55N 134-42-45E を中心とする半径300mの円内海域

備 考 24日0600~26日0900の間、上記区域明示用の灯付浮標を設置  
灯付浮標等の設置、撤去作業中は警戒船を配備

海 図 W112(JP共)

出 所 神戸海上保安部



## ★2年1183項 紀伊水道 — 橘港 水深減少

橘港において、水深が海図図載より減少している。

1. 海図図載より約0.5~1.0m減少している

区 域 下記3地点を結ぶ線上付近

(1) 33-52-16.1N 134-39-27.8E

(2) 33-52-13.7N 134-39-33.8E

(3) 33-52-13.2N 134-39-41.8E

2. 海図図載より約0.5~1.0m減少している

区 域 下記5地点により囲まれる区域

(4) 33-52-09.0N 134-39-33.2E

(5) 33-52-10.9N 134-39-37.4E

(6) 33-52-08.7N 134-40-03.5E

(7) 33-52-06.9N 134-40-03.5E

(8) 33-52-02.5N 134-39-57.1E

3. 海図図載より約0.5~1.5m減少している

区 域 下記3地点により囲まれる区域

(9) 33-52-15.9N 134-39-18.0E

(10) 33-52-17.5N 134-39-22.8E

(11) 33-52-14.8N 134-39-23.5E

4. 海図図載より約0.5~1.0m減少している

区 域 下記2地点を結ぶ線上付近

(12) 33-52-07.2N 134-39-15.3E

(13) 33-52-09.1N 134-39-22.8E

5. 海図図載より約0.5~2.0m減少している

区 域 下記2地点を結ぶ線上付近

(14) 33-52-13.6N 134-39-05.8E

(15) 33-52-15.8N 134-39-13.3E

6. 海図図載より約0.5~1.5m減少している

区 域 下記6地点により囲まれる区域

(16) 33-52-09.6N 134-39-03.2E

(17) 33-52-10.8N 134-39-06.5E

(18) 33-52-09.5N 134-39-12.3E

(19) 33-52-05.5N 134-39-11.7E

(20) 33-52-04.3N 134-39-05.7E

(21) 33-52-05.9N 134-39-03.7E

7. 海図図載より約0.5~1.0m減少している

区 域 下記5地点により囲まれる区域

(22) 33-52-04.9N 134-38-46.4E

- (23) 33-52-07.3N 134-38-48.2E
- (24) 33-52-08.1N 134-38-52.8E
- (25) 33-52-05.2N 134-38-57.4E
- (26) 33-52-04.3N 134-38-50.6E

8. 海図図載より約0.5～1.0m減少している

区域 下記5地点により囲まれる区域

- (27) 33-52-12.5N 134-38-41.6E
- (28) 33-52-13.8N 134-38-47.1E
- (29) 33-52-13.4N 134-38-50.7E
- (30) 33-52-11.3N 134-38-49.2E
- (31) 33-52-09.6N 134-38-43.5E

9. 海図図載より約1.0～1.5m減少している

区域 下記5地点により囲まれる区域

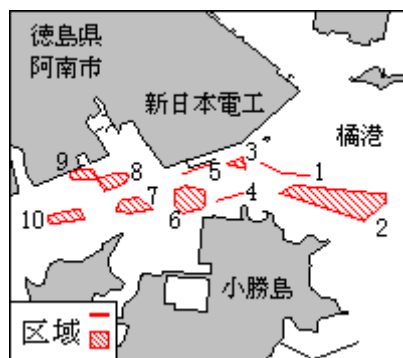
- (32) 33-52-12.2N 134-38-34.2E
- (33) 33-52-13.7N 134-38-33.7E
- (34) 33-52-14.5N 134-38-36.0E
- (35) 33-52-14.5N 134-38-40.2E
- (36) 上記(27)地点

10. 海図図載より約0.5～1.5m減少している

区域 下記4地点により囲まれる区域

- (37) 33-52-01.7N 134-38-28.0E
- (38) 33-52-03.7N 134-38-27.5E
- (39) 33-52-05.4N 134-38-36.5E
- (40) 33-52-02.9N 134-38-38.0E

海図 W1142  
出所 五本部海洋情報部



★2年1184項 四国南岸 — 高知港 小型船舶実技講習

浦戸湾において、小型船舶実技講習が実施される。

期間 令和3年1月1日～31日のうち土曜及び日曜（予備日 期間のうち平日）日出～日没

区域 33-30-59N 133-33-07E 付近

備考 区域内に浮標を設置

海図 W110

出所 高知港長

