五管区水路通報第17号

323項-343項

令和3年4月30日

※本通報に使用している経度、緯度は世界測地系(WGS-84)に基づいています。

第 323 項	足摺岬南方(リマ海域)		射撃訓練
第 324 項	紀伊水道南方		射撃訓練
第 325 項	本州南岸	田辺港、第１区	防波堤改修工事
第 326 項	友ケ島水道北方		潜水作業
第 327 項	大阪湾		曳航訓練
第 328 項	阪神港	堺泉北区、第１区	潜水調査
第 329 項	阪神港	堺泉北区、第４区	潜水作業
第 330 項	阪神港	堺泉北区、第５区	環境調査
第 331 項	阪神港	大阪区、第３区	掘下げ作業等
第 332 項	阪神港付近		潜水作業
第 333 項	阪神港	神戸区、第４区	もやい銃発射訓練
第 334 項	明石海峡東方		潜水作業
第 335 項	明石海峡	明石海峡航路	海上作業
第 336 項	明石海峡西方		灯浮標頭標破損
第 337 項	瀬戸内海	播磨灘	水路測量
第 338 項	姫路港	飾磨区、第１区	重量物荷役作業
第 339 項	淡路島	福良港	離岸堤築造工事等
第 340 項	紀伊水道	今切港	掘下げ作業等
第 341 項	徳島小松島港南東方		潜堤築造工事
第 342 項	紀伊水道	富岡港	掘下げ作業等
第 343 項	四国南岸	牟岐港	掘下げ作業等

五管区水路通報

第17号

索　引　図

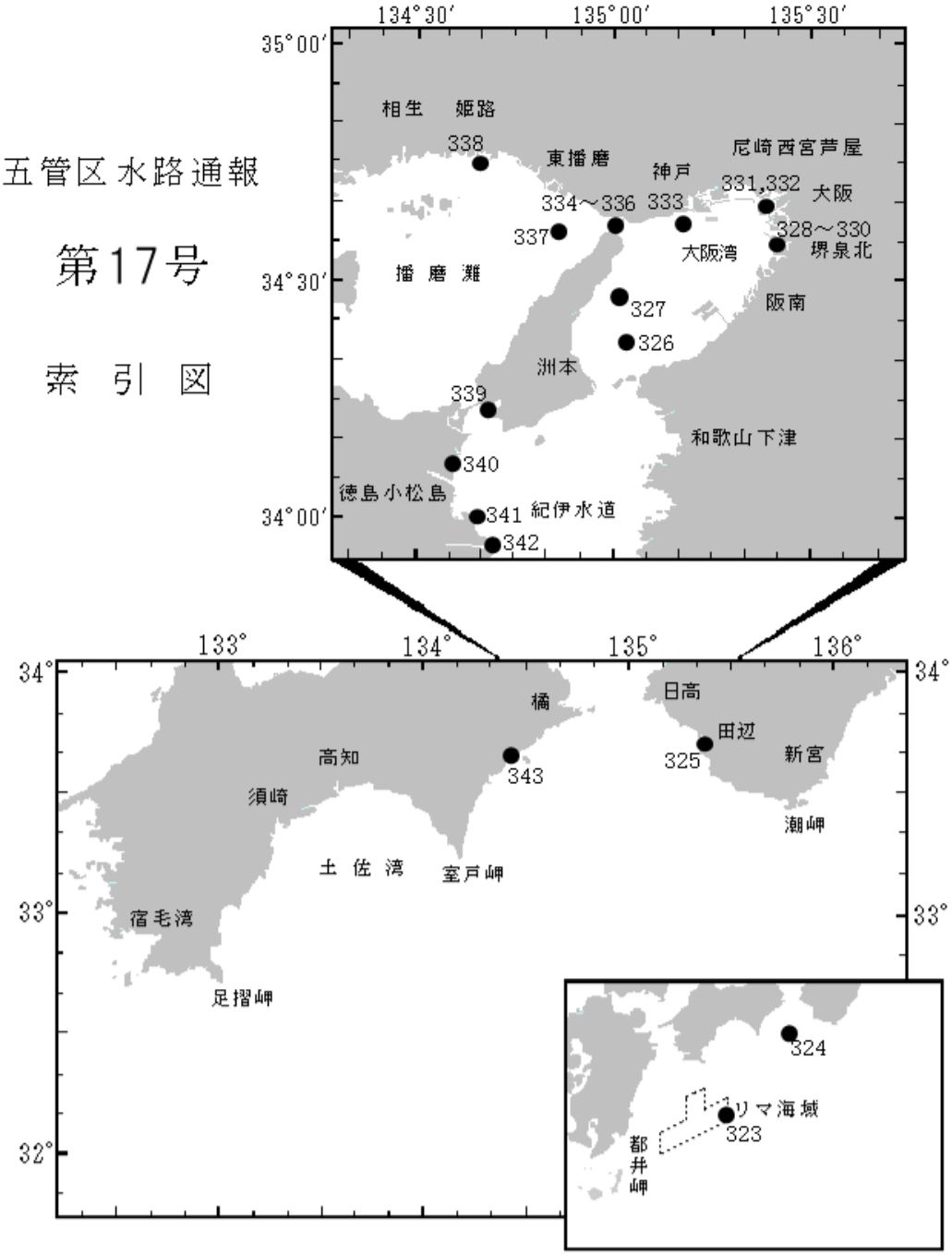

※項数は、太平洋で実施される訓練から先に付与します。

※五管区水路通報に関するお問合せはこちらまで

〒650-8551　神戸市中央区波止場町1－1
第五管区海上保安本部海洋情報部監理課情報係
TEL:078-391-6651(内線2515、2516)　FAX:078-332-6307(自動受信)

※五管区水路通報
インターネット: https://www1.kaiho.mlit.go.jp/KAN5/tuho/index.html

※五管区水路通報等の解説はこちら(年間を通して実施されている各種訓練及び練習等についても掲載しています)
インターネット: https://www1.kaiho.mlit.go.jp/KAN5/tuho/images/kaisetsu_20210330.pdf

★３年３２３項　足摺岬南方（リマ海域）　　射撃訓練

自衛艦による水上射撃、対空射撃訓練及び対潜ロケット射撃訓練が実施される。
期　間　　令和３年５月20日、21日、25日（予備日５月24日、26日、27日）0600～1800
区　域　　下記６地点により囲まれる区域
(1)　31-48-13N　133-29-51E
(2)　31-42-13N　133-29-51E
(3)　31-28-13N　132-59-51E
(4)　31-36-13N　132-59-51E
(5)　31-36-13N　132-37-51E
(6)　31-48-13N　132-37-51E
海　図　　Ｗ１５７
出　所　　防衛省海上幕僚監部

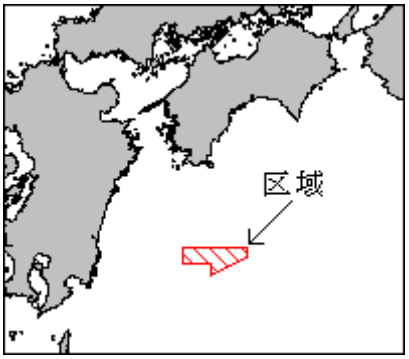

★３年３２４項　紀伊水道南方　　射撃訓練

紀伊水道南方において、航空機による水上射撃訓練が実施される。
期　間　　令和３年５月10日～14日 0700～2100
区　域　　33-30-12N　134-49-50E を中心とする半径５海里の円内
海　図　　Ｗ７７（ＪＰ共）
出　所　　防衛省海上幕僚監部

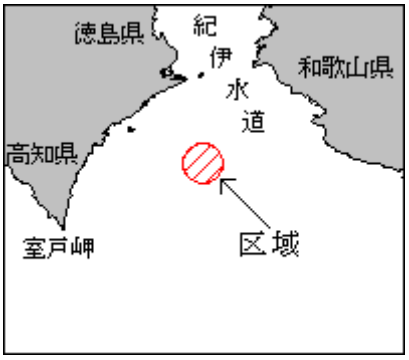

★３年３２５項　本州南岸　ー　田辺港、第１区　　防波堤改修工事

扇ヶ浜南東において、潜水士・起重機船等による防波堤改修工事が実施されている。
期　間　　令和３年７月31日まで 日出～日没
区　域　　33-43-06N　135-22-54E 付近

備　考　　警戒船を配備
　　国際信号旗「Ａ」旗を掲揚
　　汚濁防止膜を設置し、灯付浮標で明示
海　図　　Ｗ７４
出　所　　田辺港長

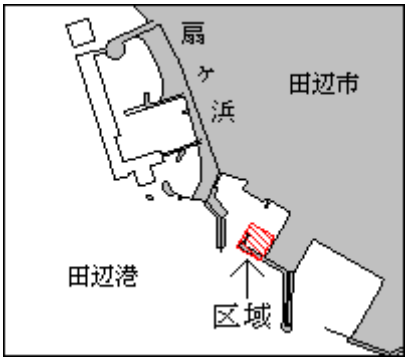

★３年３２６項　友ケ島水道北方　　潜水作業

洲本沖灯浮標(灯台表第１巻 3686)(34-21.3N 135-00.5E)において、潜水士による観測機器の点検作業が実施される。
期　間　　令和３年５月 11 日（予備日５月 12 日～25 日）0800～日没
備　考　　警戒船を配備
　　国際信号旗「Ａ」旗を掲揚
海　図　　Ｗ１１４３
出　所　　神戸海上保安部

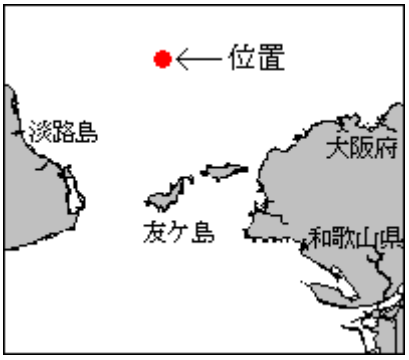

★３年３２７項　大阪湾　　曳航訓練

大阪湾において、巡視船艇による曳航訓練が実施される。
期　間　　令和３年５月 21 日（予備日 27 日）0900～1700
区　域　　下記４地点により囲まれる区域
　　(1)　34-33N　135-01E
　　(2)　34-33N　135-03E
　　(3)　34-25N　135-00E
　　(4)　34-25N　134-57E
備　考　　国際信号旗「ＵＹ」旗を掲揚
　　もやい銃を使用

海　図　　Ｗ１５０Ａ（ＪＰ共）
出　所　　神戸海上保安部

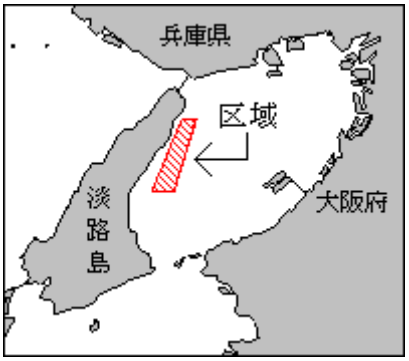

★３年３２８項　阪神港　ー　堺泉北区、第１区　　潜水調査

北泊地において、潜水調査が実施される。
期　間　　令和３年５月14日（予備日５月15日～31日）日出～日没
区　域　　34-36-06N　135-26-43E 付近
備　考　　国際信号旗「Ａ」旗を掲揚
　　警戒船を配備
海　図　　Ｗ１１４６（ＪＰ共）
出　所　　阪神港長

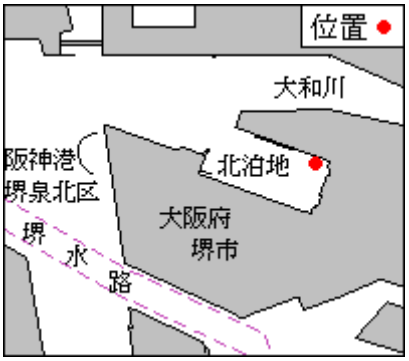

★３年３２９項　阪神港　ー　堺泉北区、第４区　　潜水作業

大阪ガス桟橋において、潜水作業が実施される。
期　間　　令和３年５月11日～６月４日（予備日含む）日出～日没
区　域　　34-32-53N　135-25-35E 付近
備　考　　国際信号旗「Ａ」旗を掲揚
　　警戒船を配備
海　図　　Ｗ１１１０（ＪＰ共）
出　所　　阪神港長

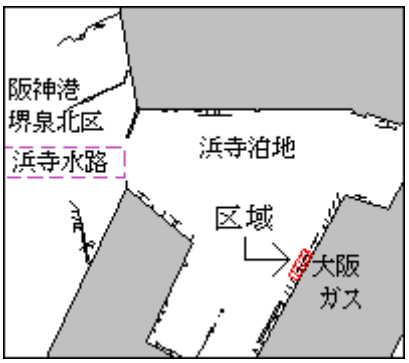

★３年３３０項　阪神港　ー　堺泉北区、第５区　　環境調査

助松ふ頭北西側において、潜水士・作業船による環境調査が実施される。
期　間　　令和 3 年 5 月 18 日～19 日（予備日 5 月 20 日～31 日）
区　域　　下記 2 地点付近
　　(1)　34-31-42N　135-23-29E
　　(2)　34-31-57N　135-23-20E
備　考　　期間中刺網（長さ約 80m）を上記(2)地点に設置し、灯付浮標で明示
　　国際信号旗「Ａ」旗を掲揚
　　警戒船を配備
海　図　　Ｗ１１１０(ＪＰ共)
出　所　　阪神港長

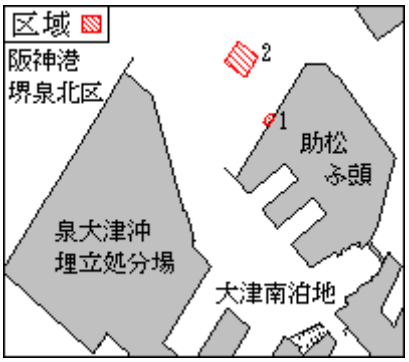

★３年３３１項　阪神港　ー　大阪区、第３区　　掘下げ作業等

木津川水門周辺において、潜水士・グラブ浚渫船等による掘下げ作業等が実施される。
期　間　　令和 3 年 5 月 6 日～7 月 30 日（予備日含む）日出～日没
区　域　　34-39-05N　135-28-45E 付近
備　考　　アンカー位置を示す浮標を設置
　　国際信号旗「Ａ」旗を掲揚
　　警戒船を配備
海　図　　Ｗ１１４８
出　所　　阪神港長

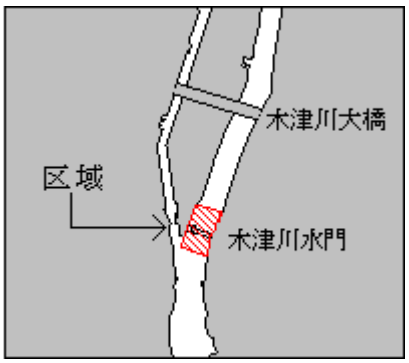

★３年３３２項　阪神港付近　　潜水作業

淀川河口沖水質定点自動観測灯標(灯台表第１巻 3613)(34-39.7N 135-22.0E)において、潜水士による観測機器の点検作業が実施される。

期　間　　令和３年５月 24 日（予備日５月 25 日～6 月７日）0800～日没
備　考　　国際信号旗「Ａ」旗を掲揚
　　警戒船を配備
海　図　　Ｗ１２３(ＪＰ共)－Ｗ１１０７(ＪＰ共)－Ｗ１１０３(ＪＰ共)
出　所　　神戸海上保安部

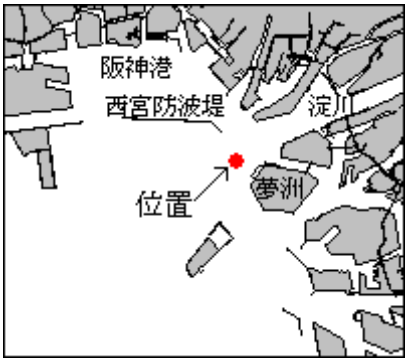

★３年３３３項　阪神港　－　神戸区、第４区　　もやい銃発射訓練

和田岬南西方において、巡視艇によるもやい銃発射訓練が実施される。

期　間　　令和３年５月１日～31 日 0900～1700
区　域　　下記４地点により囲まれる区域
　　(1)　34-38-00N　135-09-00E
　　(2)　34-38-00N　135-10-00E
　　(3)　34-37-11N　135-10-00E
　　(4)　34-37-40N　135-09-00E
備　考　　国際信号旗「ＵＹ」旗を掲揚
海　図　　Ｗ１０１Ｂ(ＪＰ共)
出　所　　阪神港長

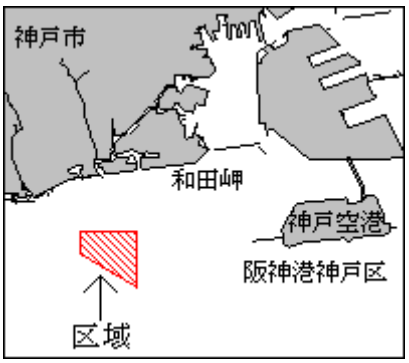

★３年３３４項　明石海峡東方　　潜水作業

明石海峡航路東方灯浮標(灯台表第１巻 3716)(34-35.0N 135-04.9E)において、潜水士による観測機器の点検作業が実施される。

期　間　　令和３年５月 10 日（予備日５月 11 日～24 日）0800～日没
備　考　　警戒船を配備
　　国際信号旗「Ａ」旗を掲揚
海　図　　Ｗ１３１(ＪＰ共)
出　所　　神戸海上保安部

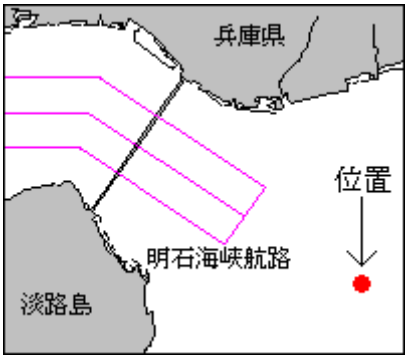

★３年３３５項　明石海峡　－　明石海峡航路　　海上作業

明石海峡航路の下記灯浮標において、測量船「うずしお」(30 トン)による海上作業が実施される。

期　間　　令和３年５月 19 日、20 日（予備日５月 21 日～６月３日）0830～日没
位置１　　明石海峡航路中央第２号灯浮標(灯台表第１巻 3718)(34-37.4N　135-00.6E)
位置２　　明石海峡航路中央第３号灯浮標(灯台表第１巻 3719)(34-36.1N　135-02.9E)
備　考　　白紅白のえん尾旗を掲揚
海　図　　Ｗ１３１(ＪＰ共)
出　所　　五本部海洋情報部

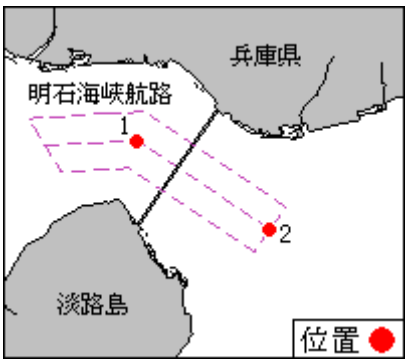

★３年３３６項　明石海峡西方　　灯浮標頭標破損

明石海峡航路西方灯浮標（灯台表第１巻 3720)(34-36.5N　134-56.7E）は、頭標が破損している。
海　図　　Ｗ１３１（ＪＰ共）
出　所　　神戸海上保安部

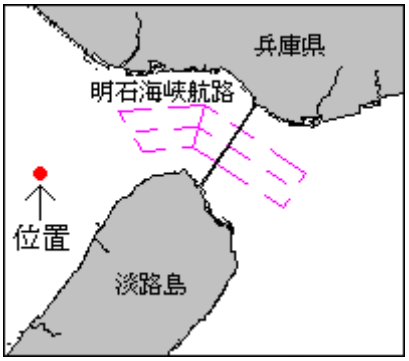

★３年３３７項　瀬戸内海　ー　播磨灘　　水路測量

鹿ノ瀬において、測量船「うずしお」(30 トン)による水路測量が実施される。
期　間　　令和３年５月 10 日～8 月 20 日のうち 32 日間 日出～日没
区　域　　下記２地点を結ぶ線上付近
(1)　34-34-36N　134-46-12E
(2)　34-35-40N　134-50-40E
備　考　　白紅白のえん尾旗を掲揚
海　図　　Ｗ１３１(ＪＰ共)
出　所　　五本部海洋情報部

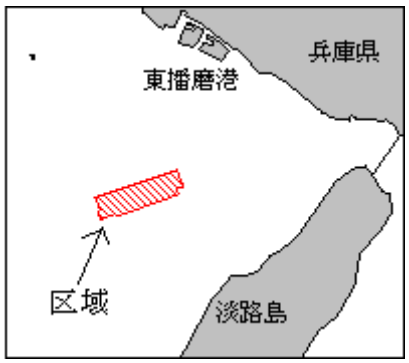

★３年３３８項　姫路港　－　飾磨区、第１区　　重量物荷役作業

中島岸壁南西方において、スパッド式クレーン付台船による重量物荷役作業が実施される。
期　間　　令和３年５月10日～20日（予備日含む）日出～日没
区　域　　34-45-56N　134-39-25E 付近
備　考　　警戒船を配備
海　図　　Ｗ１３４Ｂ（ＪＰ共）
出　所　　姫路港長

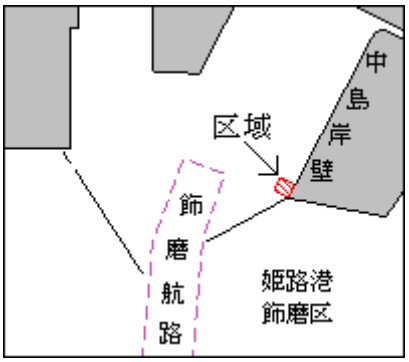

★３年３３９項　淡路島　－　福良港　　離岸堤築造工事等

福良港において、潜水士・起重機船等による離岸堤築造工事及び土砂投入作業が実施される。
１．土砂投入作業
　期　間　　令和３年５月17日～７月31日　日出～日没
　区　域　　34-14-58N　134-42-44E 付近
２．離岸堤築造工事
　期　間　　令和３年５月17日～11月27日　日出～日没
　区　域　　34-14-56N　134-42-33E 付近
備　考　　国際信号旗「Ａ」旗を掲揚
　　警戒船を配備
　　汚濁防止膜を設置し、灯付浮標で明示
　　アンカー位置を示す浮標を設置
海　図　　Ｗ１１２（ＪＰ共）
出　所　　五本部海洋情報部、神戸海上保安部

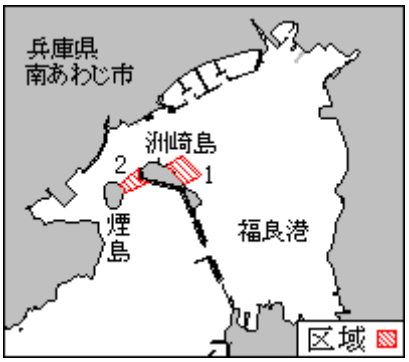

★３年３４０項　紀伊水道　ー　今切港　　掘下げ作業等

今切港において、潜水士・起重機船による掘下げ作業等が実施される。
期　間　　令和３年５月６日～８月 12 日 日出～日没
区　域　　下記４地点により囲まれる区域
(1)　34-06-13.8N　134-36-19.0E
(2)　34-06-13.9N　134-36-25.2E
(3)　34-06-11.5N　134-36-25.3E
(4)　34-06-11.4N　134-36-19.1E
備　考　　国際信号旗「Ａ」旗を掲揚
警戒船を配備
海　図　　Ｗ１２１４
出　所　　徳島海上保安部

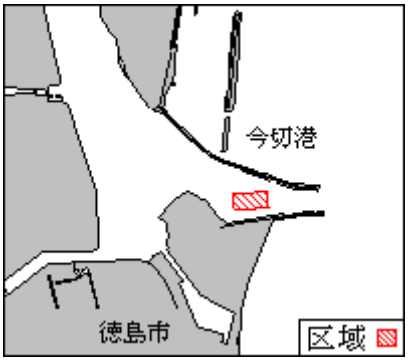

★３年３４１項　徳島小松島港南東方　　潜堤築造工事

和田ノ鼻南東方において、潜水士・起重機船等による潜堤築造工事が実施される。
期　間　　令和３年５月 10 日～６月 30 日のうち７日間 日出～日没
区　域　　33-59-07N　134-39-13E 付近
備　考　　警戒船を配備
海　図　　Ｗ１１２６
出　所　　五本部海洋情報部

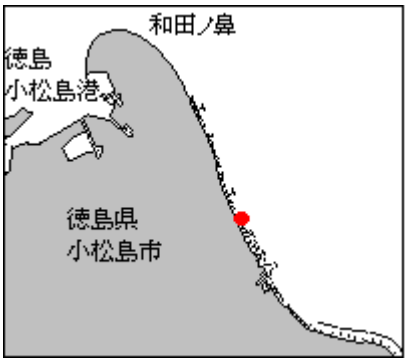

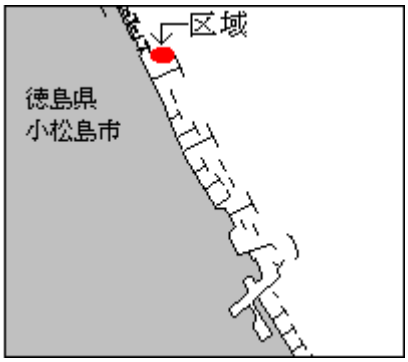

★３年３４２項　紀伊水道　ー　富岡港　　掘下げ作業等

派川那賀川において、グラブ浚渫船による掘下げ作業等が実施されている。
期　間　　令和３年６月 10 日まで（予備日含む）日出～日没

区　域　　33-55-57N　134-41-05E 付近
備　考　　警戒船を配備
海　図　　Ｗ１１４７
出　所　　徳島海上保安部

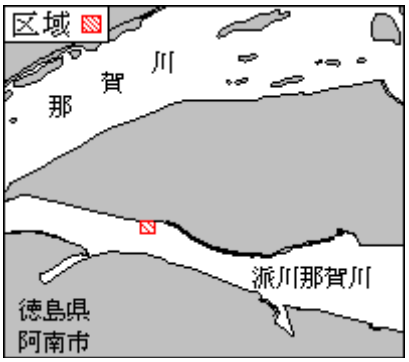

★３年３４３項　四国南岸　－　牟岐港　　掘下げ作業等
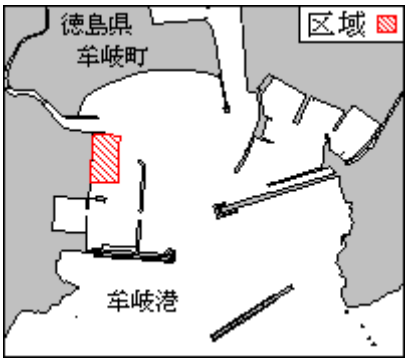
牟岐港において、グラブ浚渫船等による掘下げ作業等が実施される。
期　間　　令和 3 年 5 月 10 日～8 月 14 日 日出～日没
区　域　　33-39-51N　134-25-08E 付近
備　考　　汚濁防止膜を設置し、灯付浮標で明示
　　警戒船を配備
海　図　　Ｗ５９(分図「牟岐港」)
出　所　　徳島海上保安部