



五管区水路通報第41号

812項-824項

令和3年11月5日

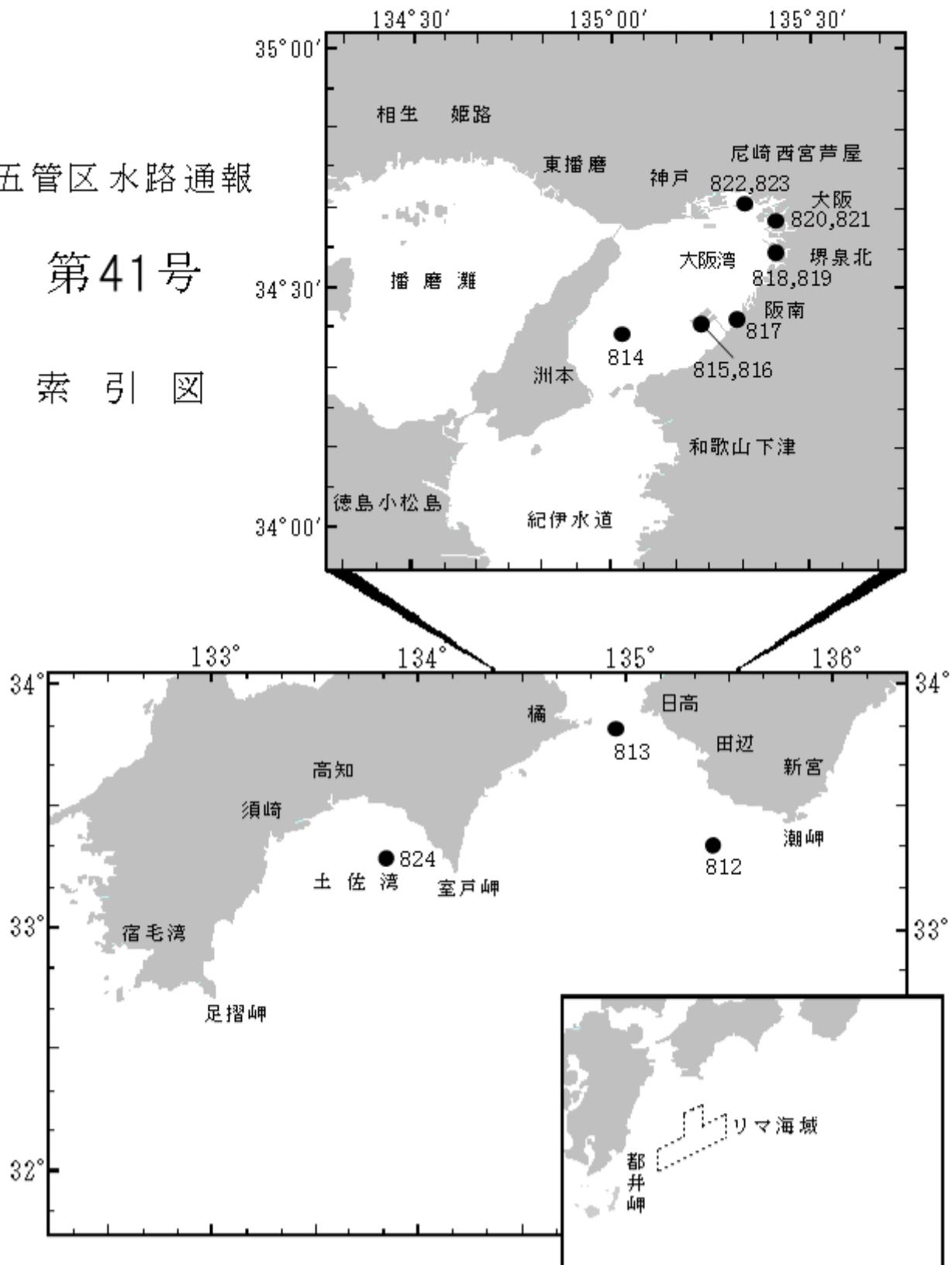
※本通報に使用している経度、緯度は世界測地系(WGS-84)に基づいています。

第 812 項	本州南岸	潮岬西方	射撃訓練
第 813 項	大阪湾及び紀伊水道		海洋調査
第 814 項	大阪湾		救難訓練
第 815 項	大阪湾	泉州港	潜水訓練
第 816 項	大阪湾	泉州港	防災訓練
第 817 項	阪南港	第 3 区	潜水訓練
第 818 項	阪神港	堺泉北区、第 4 区	潜水作業
第 819 項	阪神港	堺泉北区、第 5 区	磁気探査作業
第 820 項	阪神港	大阪区、第 3 区	岸壁改修工事
第 821 項	阪神港	大阪区、第 3 区	掘下げ作業等
第 822 項	阪神港	尼崎西宮芦屋区、第 2 区	ヨットレース
第 823 項	阪神港	尼崎西宮芦屋区、第 3 区	ヨットレース
第 824 項	四国南岸	室戸岬西方	浮魚礁撤去作業

五管区水路通報

第41号

索引図



※項数は、太平洋で実施される訓練から先に付与します。

※五管区水路通報に関するお問合せはこちらまで

〒650-8551 神戸市中央区波止場町1-1

第五管区海上保安本部海洋情報部監理課情報係

TEL:078-391-6651(内線2515、2516) FAX:078-332-6307(自動受信)

※五管区水路通報

インターネット: <https://www1.kaiho.mlit.go.jp/KAN5/tuho/index.html>

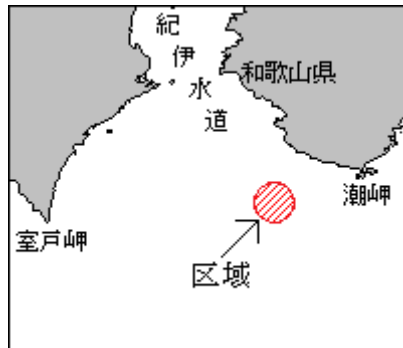
※五管区水路通報等の解説はこちら(年間を通して実施されている各種訓練及び練習等についても掲載しています)

インターネット: https://www1.kaiho.mlit.go.jp/KAN5/tuho/images/kaisetsu_20210330.pdf

★3年812項 本州南岸 一 潮岬西方 射撃訓練

潮岬西方において、巡視船艇による射撃訓練が実施される。

期間 令和3年11月19日（予備日11月20日）0900～1800
区域 33-20.0N 135-20.0E を中心とする半径5海里の円内
備考 国際信号旗「UY」及び「NE4」旗を掲揚
紅色閃光灯を点灯
海図 W77（JP共）
出所 五本部警備救難部



★3年813項 大阪湾及び紀伊水道 海洋調査

大阪湾及び紀伊水道において、測量船「光洋」（3,997トン）による採水及び採泥作業が実施される。

期間 令和3年11月24日～28日のうち1日 日出～日没
位置 下記5地点付近
(1) 34-33-24N 135-15-14E
(2) 34-25-24N 135-07-08E
(3) 34-22-42N 135-02-44E
(4) 34-01-48N 134-49-50E
(5) 33-46-48N 134-54-50E

備考 白紅白のえん尾旗を掲揚
天候等により期間が変更される場合がある
海図 W150A（JP共）～W150C（JP共）
出所 海上保安庁海洋情報部



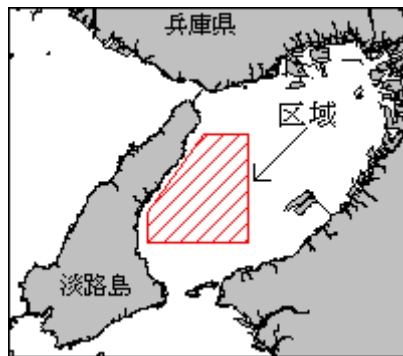
★3年814項 大阪湾 救難訓練

大阪湾において、巡視船艇及び航空機による救難訓練が実施される。

期間 令和3年11月9日、10日 0800～2200 11日 0800～1600（予備日含む）
区域 下記5地点により囲まれる区域
(1) 34-33.0N 135-02.0E
(2) 34-33.0N 135-07.5E
(3) 34-22.0N 135-07.5E
(4) 34-22.0N 134-55.0E
(5) 34-25.0N 134-55.0E

備考 国際信号旗「UY」旗を掲揚

海 図 W150A (JP共)
出 所 関西空港海上保安航空基地



★3年815項 大阪湾 — 泉州港 潜水訓練

泉州港において、海上保安庁による潜水訓練が実施される。

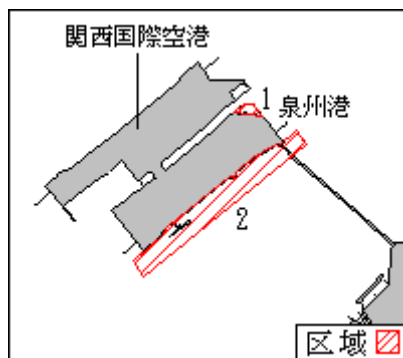
期 間 令和3年11月8日、10日、11日、12日、15日、22日、29日 0800~1700
24日 0800~25日 2400、30日 0800~2400

区域1 下記2地点を結ぶ線及び陸岸により囲まれる区域
(1) 34-26-42.7N 135-15-28.0E (防波堤先端)
(2) 34-26-38.8N 135-15-31.9E (防波堤先端)

区域2 下記6地点を結ぶ線及び陸岸により囲まれる区域
(3) 34-26-16.2N 135-15-53.9E (岸線上)
(4) 34-26-24.5N 135-16-06.0E
(5) 34-26-13.3N 135-16-16.8E
(6) 34-24-28.2N 135-13-38.5E
(7) 34-24-40.4N 135-13-28.5E
(8) 34-24-48.1N 135-13-40.0E (岸線上)

備 考 国際信号旗「UY」旗及び「A」旗を掲揚
夜間は紅色閃光灯を点灯
警戒船を配備

海 図 W199 (南泊地) -W1103 (JP共)
出 所 五本部警備救難部



★3年816項 大阪湾 — 泉州港 防災訓練

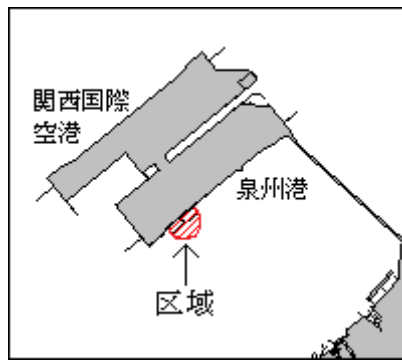
オイルタンカーバース前面海域において、巡視艇等による防災訓練が実施される。

期 間 令和3年11月17日 (予備日11月18日) 1400~1520

区 域 34-25-07N 135-14-13E を中心とする半径 400mの円内海域

備 考 国際信号旗「UY」旗を掲揚
オイルフェンスの展張及び放水作業を伴う
警戒船を配備

海 図 W199 (南泊地) -W1103 (JP共)
出 所 泉州港長



★3年817項 阪南港 — 第3区 潜水訓練

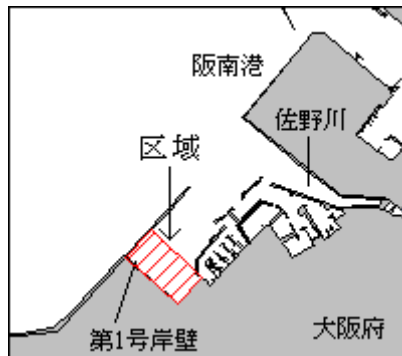
第1号岸壁前面付近において、海上保安庁による潜水訓練が実施される。

期 間 令和3年11月8日、10日、11日、12日、15日、22日、29日 0800～1700
24日 0800～25日 2400、30日 0800～2400

区 域 下記2地点を結ぶ線及び陸岸により囲まれる区域
(1) 34-25-15.1N 135-18-28.5E (防波堤上)
(2) 34-25-06.3N 135-18-39.8E (岸線角上)

備 考 国際信号旗「UY」旗及び「A」旗を掲揚
夜間は紅色閃光灯を点灯
警戒船を配備

海 図 W1141 (分図「阪南港南西部接続図」、JP共)
出 所 五本部警備救難部



★3年818項 阪神港 — 堺泉北区、第4区 潜水作業

浜寺泊地において、潜水作業が実施される。

期 間 令和3年11月15日～20日 (予備日11月22日～27日) 日出～日没

区 域 34-33-30N 135-26-24E 付近

備 考 警戒船を配備
国際信号旗「A」旗を掲揚

海 図 W1110 (JP共)
出 所 阪神港長



★3年819項 阪神港 一 堺泉北区、第5区 磁気探査作業

泉大津沖埋立処分場北東側において、潜水土・作業船等による磁気探査作業が実施される。

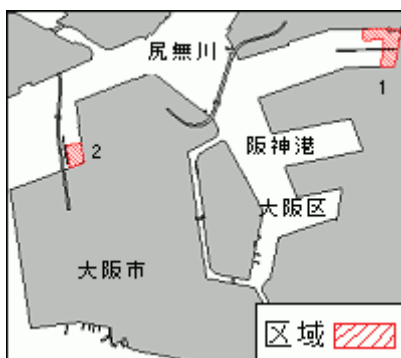
期間 令和3年11月24日～12月24日（予備日12月25日～31日）日出～日没
区域 34-31-23N 135-23-01E
備考 警戒船を配備
国際信号旗「A」旗を掲揚
アンカー位置を示す設標旗を設置
海図 W1110（JP共）
出所 阪神港長



★3年820項 阪神港 一 大阪区、第3区 岸壁改修工事

尻無川において、潜水土・グラブ浚渫船等による岸壁改修工事が実施されている。

期間 令和4年2月1日まで（予備日令和4年2月2日～4日）日出～日没
区域 下記の2地点付近
(1) 34-38-53N 135-28-03E
(2) 34-38-35N 135-27-03E
備考 アンカー位置を示す灯付浮標を設置
足場を設置し、両端を標識灯で明示
国際信号旗「A」旗を掲揚
汚濁防止膜を設置
警戒船を配備
海図 W1148
出所 阪神港長

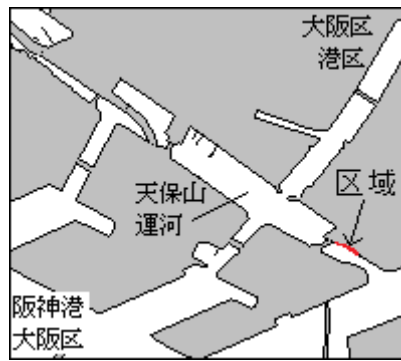


★3年821項 阪神港 一 大阪区、第3区 掘下げ作業等

天保山運河において、潜水土・起重機船による掘下げ作業等が実施される。

期間 令和3年11月8日～令和4年1月20日（予備日令和4年1月21日～31日）日出～日没
区域 34-38-55N 135-27-03E 付近
備考 警戒船を配備
汚濁防止膜を設置
アンカー位置を示す浮標を設置
国際信号旗「A」旗を掲揚

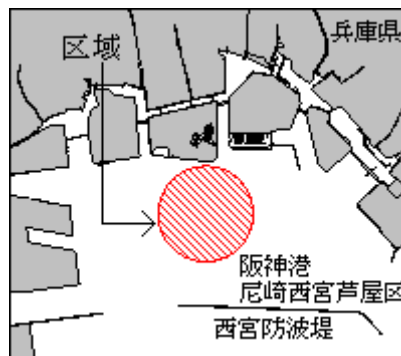
海 図 W1148-W123 (JP共)
出 所 阪神港長



★3年822項 阪神港 — 尼崎西宮芦屋区、第2区 ヨットレース

西宮防波堤北方において、ヨットレースが実施される。

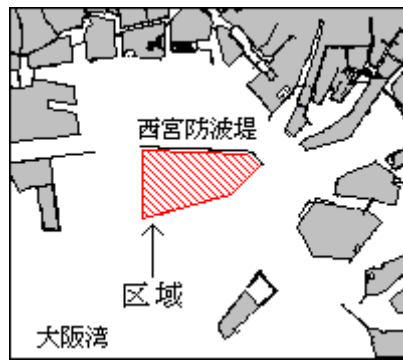
期 間 令和3年11月27日、28日 0800～日没
区 域 34-41-42N 135-19-10E を中心とする半径1,000mの円内
備 考 区域内に浮標を設置
警戒船を配備
海 図 W1107 (JP共) - W101A (JP共)
出 所 阪神港長



★3年823項 阪神港 — 尼崎西宮芦屋区、第3区 ヨットレース

西宮防波堤南方において、ヨットレースが実施される。

期 間 令和3年11月28日 1000～1700
区 域 下記5地点により囲まれる区域
(1) 34-40-38N 135-18-51E
(2) 34-40-32N 135-21-16E
(3) 34-40-19N 135-21-32E
(4) 34-39-46N 135-20-49E
(5) 34-39-19N 135-18-51E
備 考 区域内に浮標を設置
警戒船を配備
海 図 W1107 (JP共) - W1103 (JP共)
出 所 阪神港長



★3年824項 四国南岸 一 室戸岬西方 浮魚礁撤去作業

室戸岬西方において、作業船及びROV(有線式無人潜水探査機)による複数設置されている中層型浮魚礁の撤去作業が実施される。

期間 令和3年11月12日～12月31日のうち5日間(予備日令和4年1月1日～3月25日) 日出～日没

区域 下記2地点付近

(1) 33-22.3N 133-54.2E

(2) 33-07.1N 133-53.0E

備考 警戒船を配備

国際信号旗「I, R」旗を掲揚

海図 W108(JP共)

出所 高知海上保安部

