



五管区水路通報第46号

901項-910項

令和3年12月10日

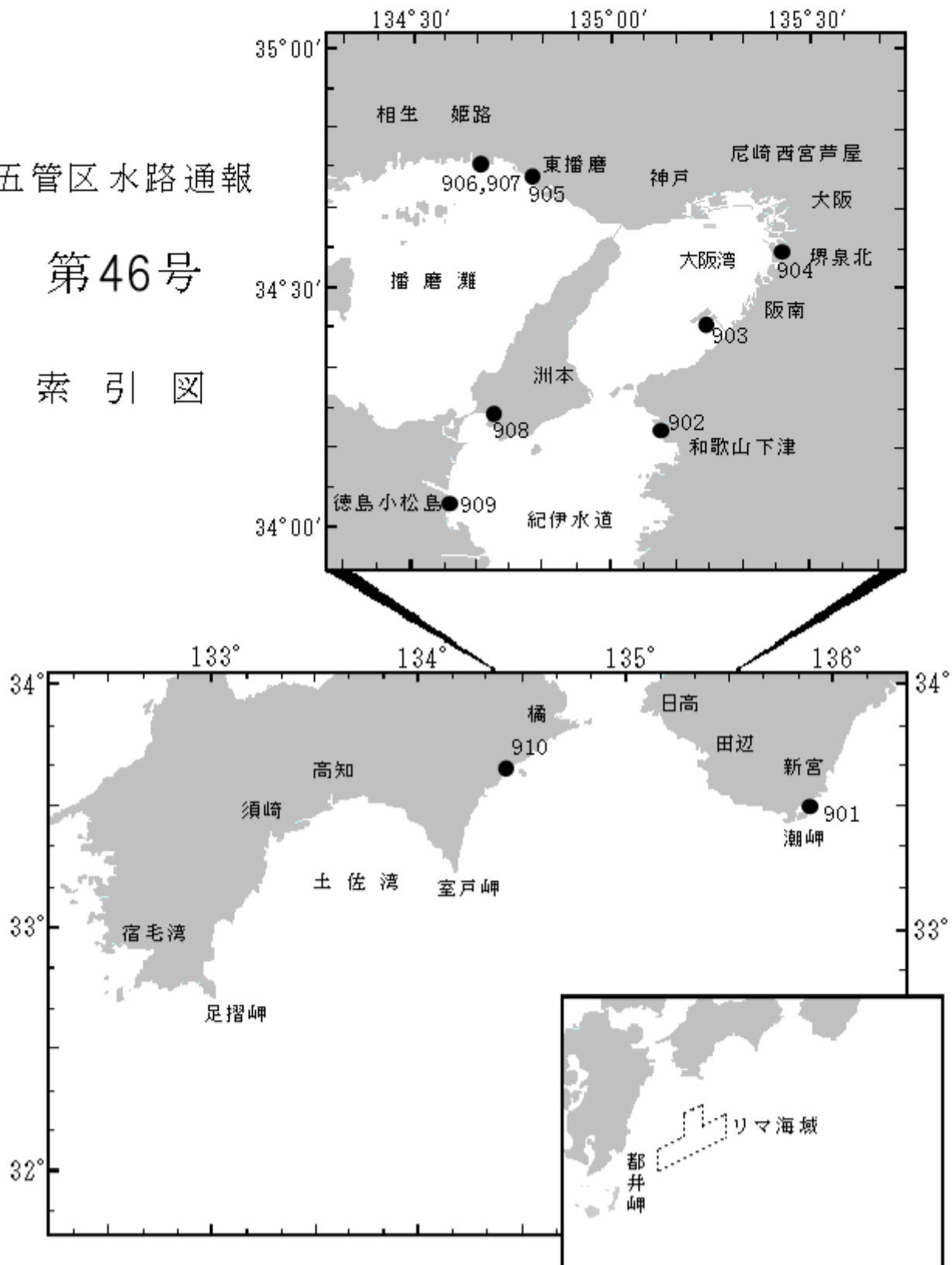
※本通報に使用している経度、緯度は世界測地系(WGS-84)に基づいています。

第901項	本州南岸	串本港東方	照明弾発射訓練
第902項	和歌山下津港	和歌山区、南区	浅所存在
第903項	大阪湾	泉州港及び付近	消波ブロック設置
第904項	阪神港	堺泉北区、第2区	栈橋補修工事
第905項	瀬戸内海	東播磨港	浅所存在
第906項	姫路港	飾磨区、第1区	標識灯消灯
第907項	姫路港	飾磨区、第1区	海上訓練
第908項	淡路島	福良港	海上行事
第909項	徳島小松島港	徳島区、第1区	消波ブロック据付工事
第910項	四国南岸	牟岐港	掘下げ作業等

五管区水路通報

第46号

索引図



※項数は、太平洋で実施される訓練から先に付与します。

※五管区水路通報に関するお問合せはこちらまで
〒650-8551 神戸市中央区波止場町1-1
第五管区海上保安本部海洋情報部監理課情報係
TEL:078-391-6651(内線2515、2516) FAX:078-332-6307(自動受信)

※五管区水路通報
インターネット: <https://www1.kaiho.mlit.go.jp/KAN5/tuho/index.html>

※五管区水路通報等の解説はこちら(年間を通して実施されている各種訓練及び練習等についても掲載しています)
インターネット: https://www1.kaiho.mlit.go.jp/KAN5/tuho/images/kaisetsu_20210330.pdf

★3年901項 本州南岸 ー 串本港東方 照明弾発射訓練

大島北東方において、照明弾発射訓練が実施される。

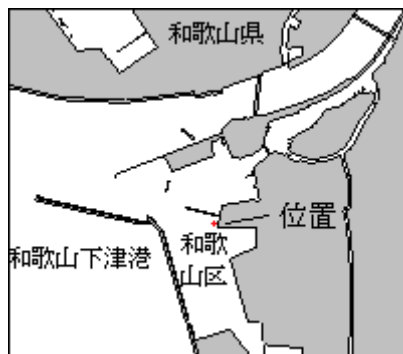
期 間 令和3年12月16日(予備日12月18日)1700~1900
区 域 33-29.5N 135-51.5Eを中心とする半径0.5海里の円内
備 考 国際信号旗「UY」旗を掲揚
海 図 W99(串本港付近)
出 所 串本海上保安署



★3年902項 和歌山下津港 ー 和歌山区、南区 浅所存在

和歌山区南区において、浅所が存在する。

位 置 34-12-45.1N 135-08-21.8E(水深約2.5m)
海 図 W1150(JP共)
出 所 五本部海洋情報部



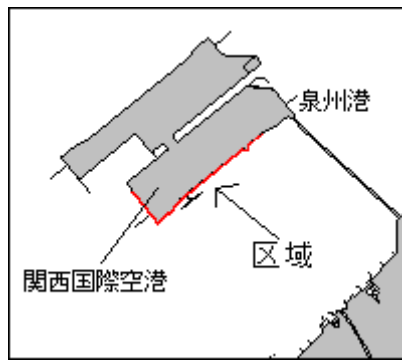
★3年903項 大阪湾 ー 泉州港及び付近 消波ブロック設置

五管区水路通報2年43号1059項削除

泉州港及び付近において、消波ブロックが設置された。

区 域 下記3地点を結ぶ線上付近(陸岸から幅約28m)
(1) 34-26-01.5N 135-15-24.0E
(2) 34-24-48.1N 135-13-39.7E
(3) 34-25-13.5N 135-13-14.8E

海 図 W199(南泊地)ーW1103(JP共)
出 所 五本部海洋情報部



★3年904項 阪神港 — 堺泉北区、第2区 栈橋補修工事

南泊地南側において、潜水土等による栈橋補修工事が実施される。

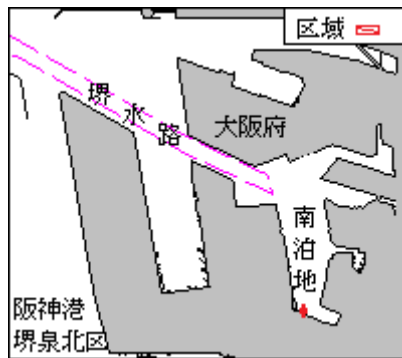
期 間 令和3年12月13日～令和4年1月31日（予備日令和4年2月1日～25日） 日出～日没

区 域 34-34-01N 135-26-46E 付近

備 考 汚濁防止膜を設置
国際信号旗「A」旗を掲揚
警戒船を配備
足場を設置

海 図 W1146 (JP共)

出 所 阪神港長



★3年905項 瀬戸内海 — 東播磨港 浅所存在

五管区水路通報3年12号246項関連

加古川河口西方において、浅所が存在する。

位 置 34-43-48.0N 134-47-56.4E (水深0.7m)

海 図 W107 (JP共)

出 所 五本部海洋情報部



★3年906項 姫路港 ー 飾磨区、第1区 標識灯消灯

中島公共岸壁前面の防波堤に設置されている、赤色標識灯が消灯している。

区域 34-46-39N 134-39-37E

海図 W134B(JP共)

出所 姫路港長



★3年907項 姫路港 ー 飾磨区、第1区 海上訓練

飾磨岸壁前面において、船艇等による海上訓練が実施される。

期間 令和3年12月14日 1000~1530

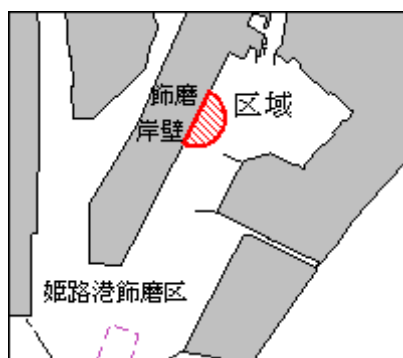
区域 34-46-47N 134-39-29E を中心とする半径200メートルの円内海域

備考 国際信号旗「UY」旗を掲揚

警戒船を配備

海図 W134B(JP共)

出所 姫路港長



★3年908項 淡路島 ー 福良港 海上行事

洲崎島付近において、花火の打ち上げが実施される。

期間 令和3年12月25日(予備日12月26日) 2000~2100のうち10分程度

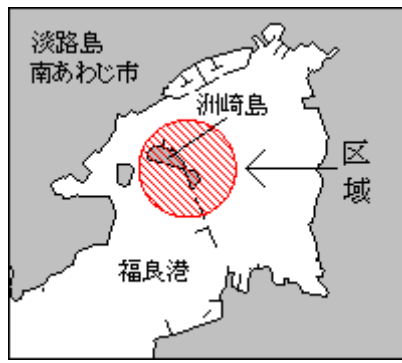
区域 34-14-55N 134-42-45E を中心とする半径300mの円内海域

備考 24日0600~26日0900の間、上記区域明示用の灯付浮標を設置

警戒船を配備

海図 W112(JP共)

出所 神戸海上保安部



★3年909項 徳島小松島港 — 徳島区、第1区 消波ブロック据付工事

東沖洲東側において、作業船・起重機船等による消波ブロック据付工事が実施される。

期 間 令和3年12月14日～令和4年1月21日（予備日を含む） 日出～日没

区 域 34-03-26N 134-36-18E 付近

備 考 アンカー位置を示す灯付浮標を設置
夜間停泊時は起重機船の四隅に標識灯を設置
警戒船を配備

海 図 W1126

出 所 徳島海上保安部



★3年910項 四国南岸 — 牟岐港 掘下げ作業等

牟岐港において、起重機船等による掘下げ作業等が実施される。

期 間 令和3年12月13日～令和4年3月25日（予備日を含む） 日出～日没

区 域 33-40-02N 134-25-19E 付近

備 考 掘下げ区域西側の浅瀬を灯付浮標で明示
警戒船を配備

海 図 W59（分図「牟岐港」）

出 所 徳島海上保安部

