



# 五管区水路通報第2号

## 11項-28項

令和4年1月14日

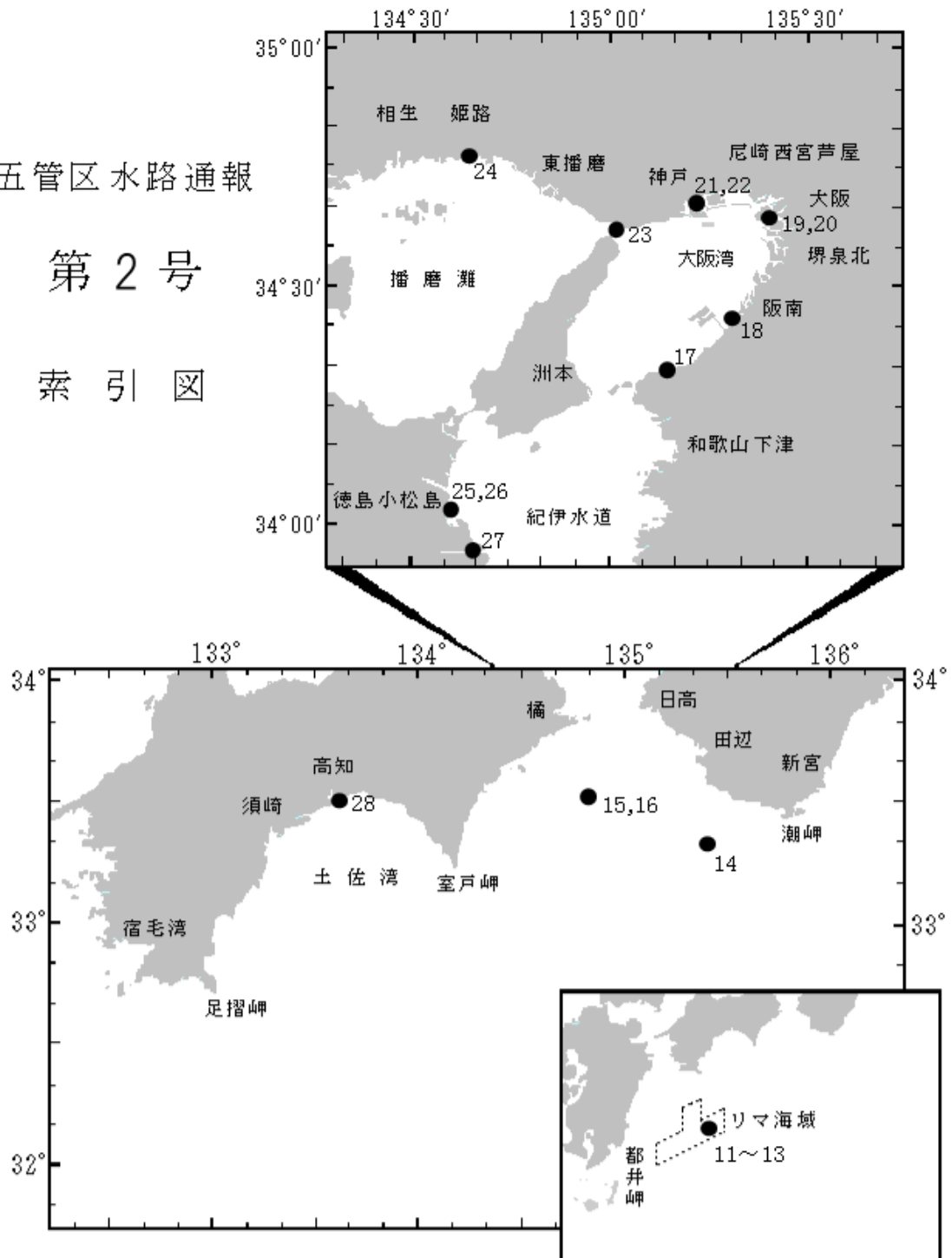
※本通報に使用している経度、緯度は世界測地系(WGS-84)に基づいています。

第 11 項	四国南岸	足摺岬南方(リマ海域)	射撃訓練
第 12 項	四国南岸	足摺岬南方(リマ海域及び付近)	射撃訓練等
第 13 項	四国南岸	足摺岬南方(リマ海域)	武器発射試験
第 14 項	本州南岸	潮岬西方	射撃訓練
第 15 項	紀伊水道南方		射撃訓練
第 16 項	紀伊水道南方		射撃訓練
第 17 項	大阪湾	深日港	棧橋等撤去工事
第 18 項	阪南港	第3区	棧橋改修工事
第 19 項	阪神港	大阪区、第1区及び第6区	潜水調査
第 20 項	阪神港	大阪区、第2区	岸壁改修工事
第 21 項	阪神港	神戸区、新港航路及び付近	掘下げ作業等
第 22 項	阪神港	神戸区、第1区	護岸完成
第 23 項	明石海峡付近		無線方位信号所一時業務休止
第 24 項	姫路港	飾磨区、第1区	標識灯復旧
第 25 項	徳島小松島港	小松島区、第1区	ボーリング作業等
第 26 項	徳島小松島港	小松島区、第1区	潜水作業
第 27 項	紀伊水道	富岡港	灯付浮標点検及び設置作業
第 28 項	四国南岸	高知港	波除堤築造工事

五管区水路通報

第2号

索引図



※項数は、太平洋で実施される訓練から先に付与します。

※五管区水路通報に関するお問合せはこちらまで

〒650-8551 神戸市中央区波止場町1-1

第五管区海上保安本部海洋情報部監理課情報係

TEL:078-391-6651(内線2515、2516) FAX:078-332-6307(自動受信)

<a href="#">五管区水路通報 バックナンバー</a>	<a href="#">水路通報等の解説</a>	<a href="#">水路測量実施区域</a>	<a href="#">小型船舶実技講習 ヨット等レース区域 (年間を通して実施)</a>	<a href="#">定置漁具の敷設情報</a>
				

## ★4年11項 四国南岸 — 足摺岬南方(リマ海域) 射撃訓練

自衛艦による水上射撃訓練及び対空射撃訓練が実施される。

期間 令和4年2月1日～2日（予備日2月3日～4日）0700～1700

区域 下記6地点により囲まれる区域

(1) 32-01-43N 132-37-51E

(2) 32-09-13N 132-59-51E

(3) 31-48-13N 132-59-51E

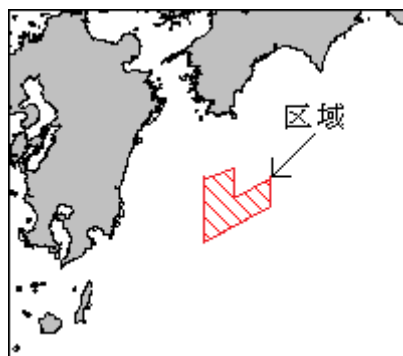
(4) 32-02-13N 133-29-51E

(5) 31-42-13N 133-29-51E

(6) 31-18-13N 132-37-51E

海図 W157

出所 防衛省海上幕僚監部



## ★4年12項 四国南岸 — 足摺岬南方(リマ海域及び付近)

## 射撃訓練等

自衛隊航空機による空対空射撃訓練及び空対水爆撃訓練が実施される。

期間 令和4年2月1日～28日（土曜、日曜及び祝日を除く）0800～1700

区域 下記10地点により囲まれる区域

(1) 32-09-13N 132-59-51E

(2) 31-48-13N 132-59-51E

(3) 32-02-13N 133-29-51E

(4) 31-42-13N 133-29-51E

(5) 31-04-13N 132-07-51E

(6) 31-25-13N 132-07-51E

(7) 31-30-43N 132-09-21E

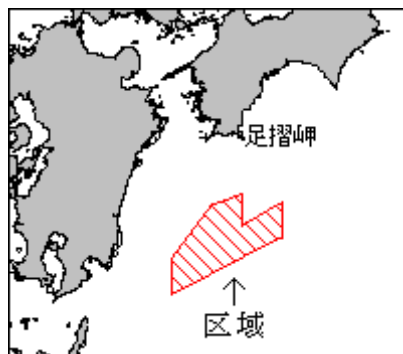
(8) 32-00-13N 132-34-51E

(9) 32-03-13N 132-37-51E

(10) 32-01-43N 132-37-51E

海図 W157

出所 防衛省防衛政策局



★4年13項 四国南岸 ー 足摺岬南方(リマ海域)

武器発射試験

自衛艦による武器発射試験が実施される。

期間 令和4年2月5日(予備日2月6~7日) 0700~1700

区域 下記4地点により囲まれる区域

(1) 31-48-13N 132-59-51E

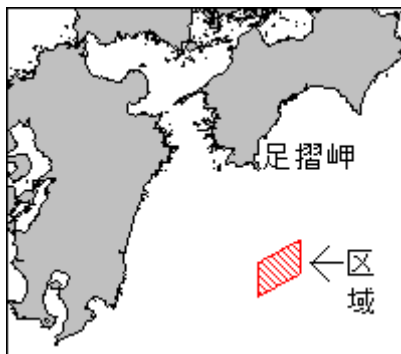
(2) 32-02-13N 133-29-51E

(3) 31-42-13N 133-29-51E

(4) 31-28-13N 132-59-51E

海図 W157

出所 五本部海洋情報部



★4年14項 本州南岸 ー 潮岬西方 射撃訓練

潮岬西方において、巡視船による射撃訓練が実施される。

期間 令和4年1月27日(予備日1月28日) 0900~1800

区域 33-20.0N 135-20.0Eを中心とする半径5海里の円内

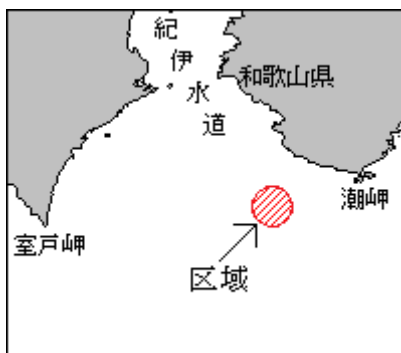
備考 国際信号旗「UY」及び「NE4」旗を掲揚

紅色閃光灯を点灯

警戒船を配備

海図 W77(JP共)

出所 五本部警備救難部



★4年15項 紀伊水道南方 射撃訓練

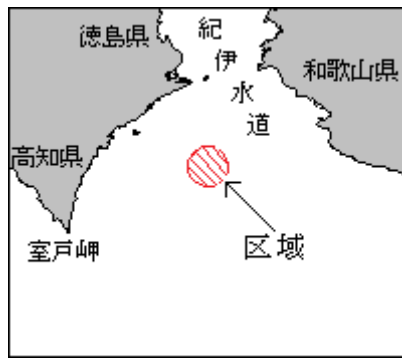
紀伊水道南方において、自衛艦による水上射撃訓練が実施される。

期間 令和4年1月21日(予備日1月22日) 0700~1700

区域 33-30-12N 134-49-50Eを中心とする半径5海里の円内

海図 W77(JP共)

出所 防衛省海上幕僚監部



## ★4年16項 紀伊水道南方 射撃訓練

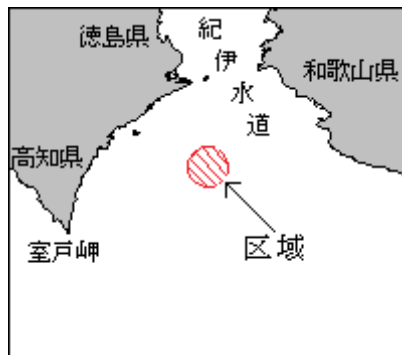
紀伊水道南方において、航空機による水上射撃訓練及びフレア発射訓練が実施される。

期間 令和4年1月24日～28日 0700～2100

区域 33-30-12N 134-49-50E を中心とする半径5海里の円内

海図 W77(JP共)

出所 防衛省海上幕僚監部



## ★4年17項 大阪湾 — 深日港 棧橋等撤去工事

五管区水路通報3年38号742項削除

旧多奈川第2発電所前面海域において、潜水士・起重機船等による棧橋等撤去工事が期間を延長して実施されている。

期間 令和4年4月30日まで(予備日を含む) 日出～日没

区域 34-19-35N 135-07-59E 付近

備考 汚濁防止膜を設置

国際信号旗「A」旗を掲揚

警戒船を配備

海図 W1398

出所 岸和田海上保安署



## ★4年18項 阪南港 ー 第3区 棧橋改修工事

いずみさの関空マリーナにおいて、潜水士・起重機船等による棧橋改修工事が実施される。

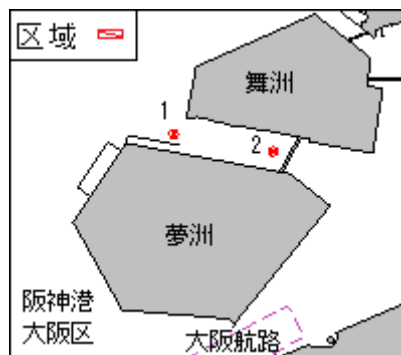
期間 令和4年1月24日～3月8日（予備日3月9日～26日）日出～日没  
区域 34-25-14N 135-18-44E 付近  
備考 国際信号旗「A」旗を掲揚  
警戒船を配備  
海図 W1141（JP共）  
出所 岸和田海上保安署



## ★4年19項 阪神港 ー 大阪区、第1区及び第6区 潜水調査

夢洲北方において、潜水士・作業船による潜水調査等が実施される。

期間 令和4年1月24日～2月25日のうち17日間（予備日を含む）日出～日没  
区域 下記2地点付近  
(1) 34-39-40N 135-23-07E  
(2) 34-39-33N 135-23-51E  
備考 国際信号旗「A」旗を掲揚  
警戒船を配備  
期間中、区域内に調査機器が設置される（昼夜連続）  
海図 W123（JP共）  
出所 阪神港長

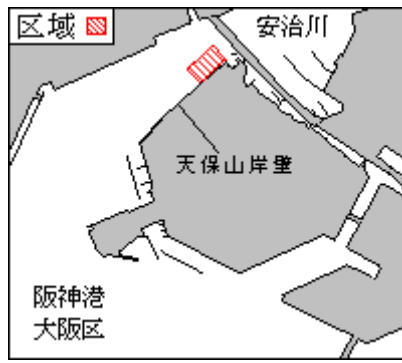


## ★4年20項 阪神港 ー 大阪区、第2区 岸壁改修工事

五管区水路通報3年48号939項関連

天保山岸壁において、起重機船等による岸壁改修工事が実施される。

期間 令和4年1月25日～3月31日（予備日を含む）日出～日没  
区域 34-39-29N 135-25-54E 付近  
備考 警戒船を配備  
汚濁防止膜を設置  
シンカーを設置し、浮標及び標識灯で明示  
夜間停泊時は作業船の四隅を標識灯で明示  
海図 W123（JP共）  
出所 五本部海洋情報部、阪神港長



★4年21項 阪神港 — 神戸区、新港航路及び付近 掘下げ作業等

五管区水路通報3年32号637項関連

新港航路及び付近において、潜水土・起重機船等による掘下げ作業等が実施されている。

期間 令和4年7月29日まで（予備日を含む） 日出～日没

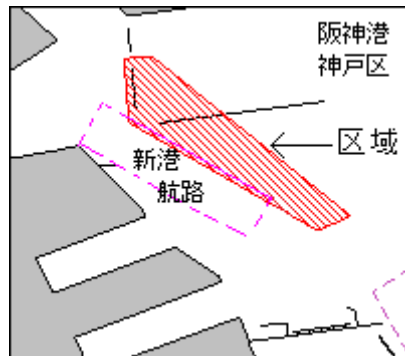
区域 下記5地点で囲まれる区域

- (1) 34-41-20N 135-13-25E
- (2) 34-41-20N 135-13-34E
- (3) 34-40-41N 135-14-33E
- (4) 34-40-37N 135-14-23E
- (5) 34-41-04N 135-13-27E

備考 国際信号旗「A」旗を掲揚  
警戒船を配備

海図 W101A(JP共)

出所 阪神港長



★4年22項 阪神港 — 神戸区、第1区 護岸完成

五管区水路通報2年11号281項削除

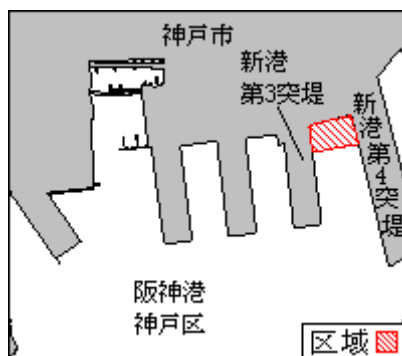
新港第3突堤及び新港第4突堤間において、護岸が完成した。

区域 下記2地点を結ぶ線及び陸岸により囲まれる区域

- (1) 34-40-58.4N 135-12-03.8E (岸線上)
- (2) 34-40-57.0N 135-11-57.2E (岸線上)

海図 W101A(JP共)－W101B(JP共)

出所 五本部海洋情報部



## ★4年23項 明石海峡付近 ― 無線方位信号所一時業務休止

下記無線方位信号所(レーダービーコン)は定期点検に伴い一時業務休止(欠射)される。

1. 明石海峡航路西方無線方位信号所(灯台表第1巻9064)(34-36.5N 134-56.7E)

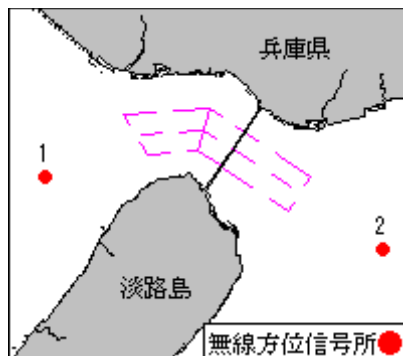
期間 令和4年1月26日 日出～日没

2. 明石海峡航路東方無線方位信号所(灯台表第1巻9063.8)(34-35.0N 135-04.9E)

期間 令和4年1月27日 日出～日没

海図 W131(JP共)―W150A(JP共)―W150B―W106(JP共)―W100A

出所 五本部交通部



## ★4年24項 姫路港、飾磨区、第1区 標識灯復旧

五管区水路通報3年46号906項削除

中島公共岸壁前面の防波堤に設置されている、赤色標識灯は復旧した。

位置 34-46-39N 134-39-37E

海図 W134B(JP共)

出所 姫路港長



## ★4年25項 徳島小松島港 ― 小松島区、第1区 ポーリング作業等

沖洲外岸壁東側の防波堤において、ポーリング作業が実施される。

期間 令和4年1月17日～2月28日(予備日を含む) 日出～日没

区域 34-03-10N 134-36-12E 付近

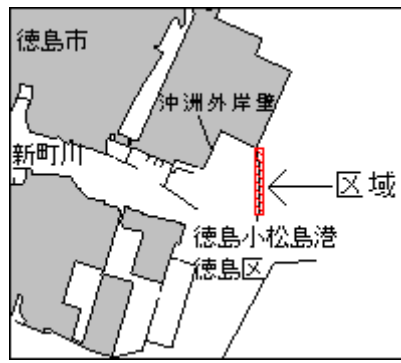
備考 やぐら頂部に赤旗、足場に標識灯を設置

警戒船を配備

海図 W1126

出所 徳島小松島港長





★4年26項 徳島小松島港 — 小松島区、第1区 潜水作業

南岸壁東側において、潜水作業が実施される。

期 間 令和4年1月17日～21日のうち1日 日出～日没

区 域 34-00-37N 134-35-31E 付近

備 考 国際信号旗「A」旗を掲揚  
警戒船を配備

海 図 W1126

出 所 徳島小松島港長



★4年27項 紀伊水道 — 富岡港 灯付浮標点検及び設置作業

派川那賀川において、潜水士・作業船による灯付浮標点検及び設置作業が実施される。

期 間 令和4年1月20日～1月28日（予備日を含む） 日出～日没

区 域 下記2地点付近

(1) 33-55-47N 134-41-51E

(2) 33-55-44N 134-42-04E

備 考 警戒船を配備  
国際信号旗「A」旗を掲揚

海 図 W1147

出 所 徳島海上保安部



# ★4年28項 四国南岸 一 高知港 波除堤築造工事

高知水路付近において、潜水士・起重機船等による波除堤築造工事が実施される。

期間 令和4年1月24日～3月31日（予備日を含む） 日出～日没

区域 下記4地点で囲まれる区域

(1) 33-30-02N 133-34-28E

(2) 33-30-06N 133-34-40E

(3) 33-30-04N 133-34-42E

(4) 33-30-00N 133-34-29E

備考 国際信号旗「A」旗を掲揚

アンカー位置を示す浮標を設置

警戒船を配備

海図 W110

出所 高知港長

