



# 五管区水路通報第4号

## 43項-62項

令和4年1月28日

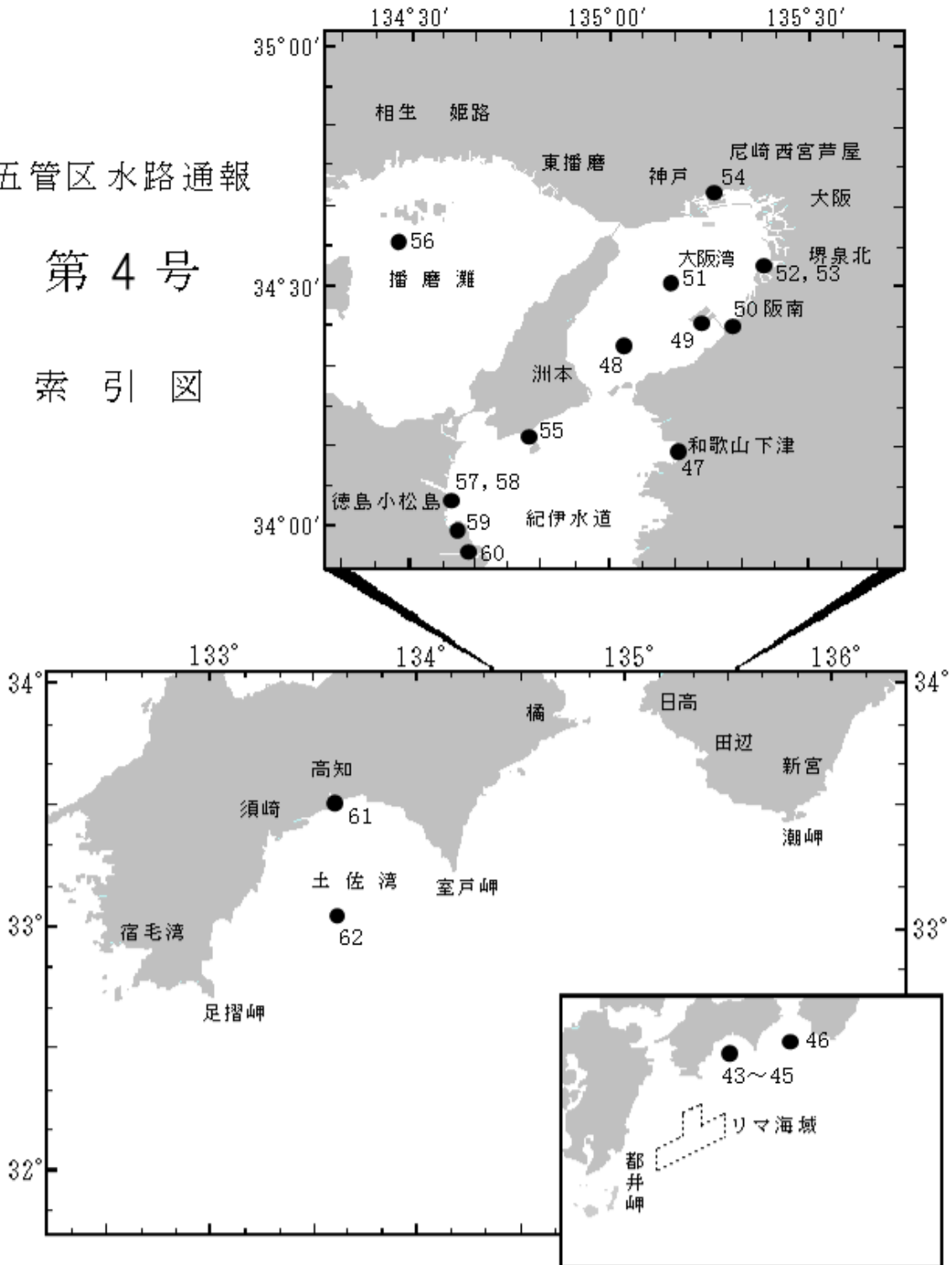
※本通報に使用している経度、緯度は世界測地系(WGS-84)に基づいています。

第 43 項	四国南岸	土佐湾	照明弾発射訓練
第 44 項	四国南岸	土佐湾	照明弾発射訓練
第 45 項	四国南岸	土佐湾	射撃訓練
第 46 項	本州南岸	熊野灘至紀伊水道南西方	潜航調査
第 47 項	和歌山下津港	海南区、第1区	護岸築造工事
第 48 項	大阪湾及び紀伊水道		救難訓練
第 49 項	大阪湾	泉州港	潜水訓練
第 50 項	阪南港	第3区	潜水訓練
第 51 項	阪神港及び付近		海洋調査
第 52 項	阪神港	堺泉北区、第4区	潜水作業
第 53 項	阪神港	堺泉北区、第5区	潜水作業
第 54 項	阪神港	神戸区、第2区	灯付浮標復旧
第 55 項	淡路島	沼島北東方	魚礁設置作業
第 56 項	家島諸島	松島西方	魚礁設置作業等
第 57 項	徳島小松島港	徳島区、第1区及び第2区	潜水調査等
第 58 項	徳島小松島港	徳島区、第2区	ボーリング作業
第 59 項	徳島小松島港	小松島区、第3区	ボーリング作業等
第 60 項	紀伊水道	富岡港	護岸補修工事
第 61 項	四国南岸	高知港	灯台一時業務休止
第 62 項	四国南岸	室戸岬南西方	浮魚礁施設灯復旧等

# 五管区水路通報

## 第4号

### 索引図



※項数は、太平洋で実施される訓練から先に付与します。

#### ※五管区水路通報に関するお問合せはこちらまで

〒650-8551 神戸市中央区波止場町1-1

第五管区海上保安本部海洋情報部監理課情報係

TEL:078-391-6651(内線2515、2516) FAX:078-332-6307(自動受信)

<a href="#">五管区水路通報</a> バックナンバー	<a href="#">水路通報等の解説</a>	<a href="#">水路測量実施区域</a>	<a href="#">小型船舶実技講習</a> <a href="#">ヨット等レース区域</a> (年間を通して実施)	<a href="#">定置漁具の敷設情報</a>
				

## ★4年43項 四国南岸 — 土佐湾 照明弾発射訓練

土佐湾において、巡視船による照明弾発射訓練が実施される。

期 間 令和4年2月6日 1500~1800 (予備日2月25日 0800~1200)  
区 域 33-20.0N 133-38.0E を中心とする半径3海里の円内  
備 考 国際信号旗「UY」旗を掲揚  
紅色閃光灯を点灯  
海 図 W108(JP共)  
出 所 高知海上保安部



## ★4年44項 四国南岸 — 土佐湾 照明弾発射訓練

土佐湾において、巡視船による照明弾発射訓練が実施される。

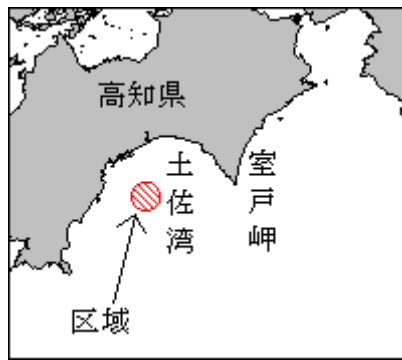
期 間 令和4年2月10日 0900~1500 (予備日2月17日)  
区 域 33-22-46N 133-34-25E を中心とする半径3海里の円内  
備 考 国際信号旗「UY」旗及び「NE4」旗を掲揚  
紅色閃光灯を点灯  
海 図 W108(JP共)  
出 所 高知海上保安部



## ★4年45項 四国南岸 — 土佐湾 射撃訓練

土佐湾において、巡視船艇による射撃訓練が実施される。

期 間 令和4年2月21日 0900~1700  
区 域 33-10.8N 133-33.0E を中心とする半径5海里の円内  
備 考 国際信号旗「UY」旗及び「NE4」旗を掲揚  
紅色閃光灯を点灯  
海 図 W108(JP共)  
出 所 五本部警備救難部、高知海上保安部



## ★4年46項 本州南岸 — 熊野灘至紀伊水道南西方 潜航調査

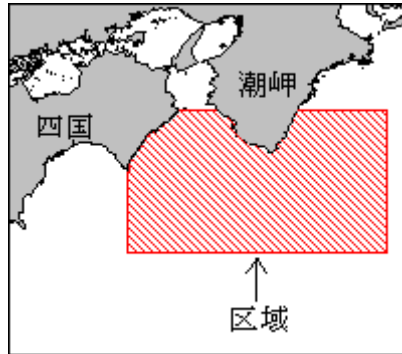
熊野灘から紀伊水道南西方において、調査研究船「新青丸」(1,635トン)及びROV(有線式無人潜水探査機)による潜航調査が実施される。

期間 令和4年2月15日～21日

区域 下記経緯度線で囲まれる海域  
 (1) 34-00N (2) 32-30N  
 (3) 134-10E (4) 137-10E

海図 W157-W61B-W1072

出所 海洋研究開発機構



## ★4年47項 和歌山下津港 — 海南区、第1区 護岸築造工事

藤白北方において、潜水士・起重機船等による護岸築造工事が実施される。

期間 令和4年2月14日～12月31日(予備日を含む) 日出～日没

区域 34-09-04N 135-12-31E 付近

備考 国際信号旗「A」旗を掲揚  
 汚濁防止膜を設置  
 警戒船を配備  
 区域を示す灯付浮標を設置

海図 W1145

出所 和歌山海上保安部



## ★4年48項 大阪湾及び紀伊水道 救難訓練

大阪湾及び紀伊水道において、巡視船艇及び航空機による救難訓練が実施される。

期 間 令和4年2月1日～28日のうち6回程度 0900～2100

区 域1 下記5地点により囲まれる区域

(1) 34-33.0N 135-02.0E

(2) 34-33.0N 135-07.5E

(3) 34-22.0N 135-07.5E

(4) 34-22.0N 134-55.0E

(5) 34-25.0N 134-55.0E

区 域2 下記4地点により囲まれる区域

(6) 34-10.0N 134-50.0E

(7) 34-10.0N 135-00.0E

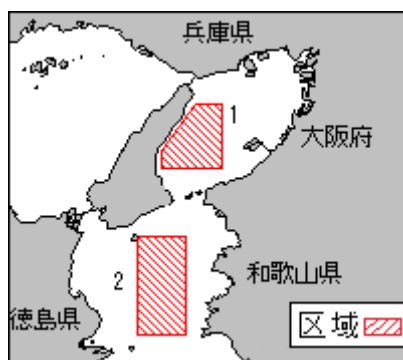
(8) 33-53.0N 135-00.0E

(9) 33-53.0N 134-50.0E

備 考 国際信号旗「UY」旗を掲揚

海 図 W150A (JP共) - W150C (JP共)

出 所 関西空港海上保安航空基地



## ★4年49項 大阪湾 — 泉州港 潜水訓練

泉州港において、海上保安庁による潜水訓練が実施される。

期 間 令和4年2月2日 0800～2100、7日、22日 0800～1700

9日～10日、16日～17日 0800～2100

区域1 下記2地点を結ぶ線及び陸岸により囲まれる区域

(1) 34-26-42.7N 135-15-28.0E (防波堤先端)

(2) 34-26-38.8N 135-15-31.9E (防波堤先端)

区域2 下記6地点を結ぶ線及び陸岸により囲まれる区域

(3) 34-26-16.2N 135-15-53.9E (岸線上)

(4) 34-26-24.5N 135-16-06.0E

(5) 34-26-13.3N 135-16-16.8E

(6) 34-24-28.2N 135-13-38.5E

(7) 34-24-40.4N 135-13-28.5E

(8) 34-24-48.1N 135-13-40.0E (岸線上)

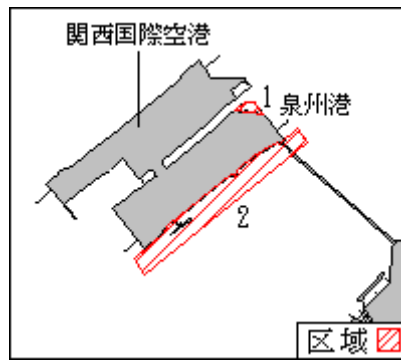
備 考 国際信号旗「UY」旗及び「A」旗を掲揚

夜間は紅色閃光灯を点灯

警戒船を配備

海 図 W199 (南泊地) - W1103 (JP共)

出 所 五本部警備救難部



## ★4年50項 阪南港 ー 第3区 潜水訓練

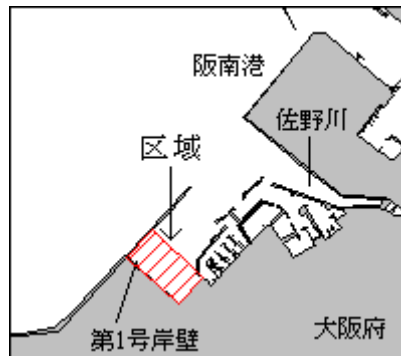
第1号岸壁前面付近において、海上保安庁による潜水訓練が実施される。

期 間 令和4年2月2日 0800~2100、7日、22日、24日 0800~1700  
9日~10日、16日~17日 0800~2100

区 域 下記2地点を結ぶ線及び陸岸により囲まれる区域  
(1) 34-25-15.1N 135-18-28.5E (防波堤上)  
(2) 34-25-06.3N 135-18-39.8E (岸線角上)

備 考 国際信号旗「UY」旗及び「A」旗を掲揚  
夜間は紅色閃光灯を点灯  
警戒船を配備

海 図 W1141 (分図「阪南港南西部接続図」、JP共)  
出 所 五本部警備救難部



## ★4年51項 阪神港及び付近 海洋調査

大阪湾北東部において、測量船「うずしお」(30トン)による海洋調査が実施される。

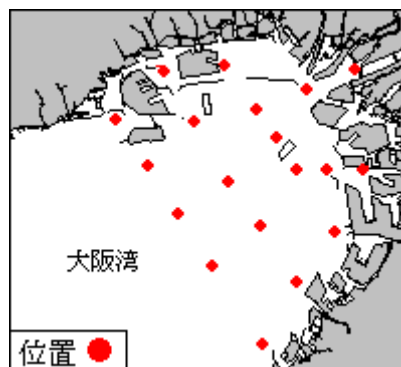
期 間 令和4年2月7日、8日 (予備日2月9日~22日) 0830~日没

位 置 付図に示す19地点

備 考 白紅白のえん尾旗を掲揚

海 図 W1103 (JP共) - W150A (JP共)

出 所 五本部海洋情報部



★4年52項 阪神港 — 堺泉北区、第4区 潜水作業

浜寺泊地において、潜水作業が実施される。

期 間 令和4年2月7日（予備日2月8日～14日）0900～日没  
区 域 34-33-34N 135-26-06E 付近  
備 考 警戒船を配備  
国際信号旗「A」旗を掲揚  
海 図 W1110（JP共）  
出 所 阪神港長



★4年53項 阪神港 — 堺泉北区、第5区 潜水作業

汐見ふ頭第3号岸壁において、潜水作業が実施される。

期 間 令和4年2月7日～25日（予備日2月26日～28日）日出～日没  
区 域 34-30-38N 135-23-04E 付近  
備 考 国際信号旗「A」旗を掲揚  
警戒船を配備  
海 図 W1110（JP共）  
出 所 阪神港長



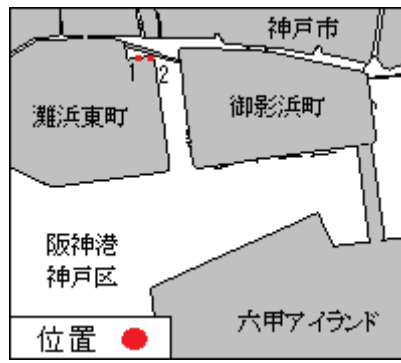
★4年54項 阪神港 — 神戸区、第2区 灯付浮標復旧

五管区水路通報3年31号616項削除

灘浜東町地先に設置してある海図図載の黄色灯付浮標2基は復旧した。

位 置 下記2地点  
(1) 34-42-26N 135-15-05E  
(2) 34-42-26N 135-15-08E

海 図 W101A（JP共）  
出 所 神戸海上保安部



## ★4年55項 淡路島 — 沼島北東方 魚礁設置作業

沼島北東方において、潜水士・起重機船等による魚礁設置作業等が実施される。

期 間 令和4年2月1日～3月11日（予備日を含む） 日出～日没

区 域 34-11-09N 134-49-33E 付近

備 考 警戒船を配備

国際信号旗「A」旗を掲揚

アンカー位置を示す灯付浮標を設置

海 図 W150C (JP共)

出 所 五本部海洋情報部



## ★4年56項 家島諸島 — 松島西方 魚礁設置作業等

松島西方において、起重機船等による魚礁設置作業等が実施される。

期 間 令和4年2月1日～28日（予備日を含む） 日出～日没

区 域 34-35-40N 134-28-12E を中心とする半径50mの円内

備 考 警戒船を配備

海 図 W1113

出 所 五本部海洋情報部





## ★4年57項 徳島小松島港 ー 徳島区、第1区及び第2区 潜水調査等

東沖洲地先及び津田外防波堤において、潜水土・作業船等による潜水調査等が実施される。

期間 令和4年2月1日～28日（予備日3月1日～8日）日出～日没

区域 下記2地点付近

(1) 34-03-13N 134-36-11E

(2) 34-02-32N 134-36-08E

備考 警戒船を配備

国際信号旗「A」旗を掲揚

海図 W1126

出所 徳島小松島港長



## ★4年58項 徳島小松島港 ー 徳島区、第2区 ボーリング作業

五管区水路通報3年42号839項削除

津田外防波堤において、潜水土・スパット台船等によるボーリング作業が期間を延長して実施されている。

期間 令和4年2月28日まで（予備日を含む）日出～日没

区域 下記3地点付近

(1) 34-02-48N 134-36-31E

(2) 34-02-46N 134-36-16E

(3) 34-02-17N 134-35-56E

備考 台船のやぐら頂部に赤旗、四隅に標識灯及びレーダーリフレクターを設置

国際信号旗「A」旗を掲揚

警戒船を配備

海図 W1126

出所 徳島小松島港長



## ★4年59項 徳島小松島港 ー 小松島区、第3区 ボーリング作業等

和田ノ鼻南西において、潜水土・作業船による磁気探査及びボーリング作業が実施される。

期間 令和4年1月31日～3月25日（予備日を含む）日出～日没

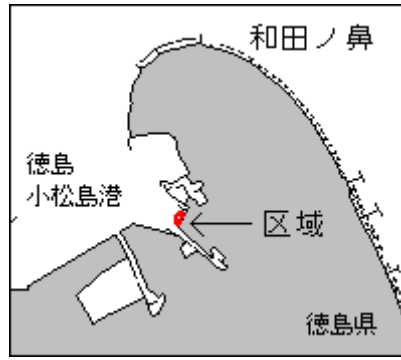
区域 33-59-49N 134-37-48E 付近

備考 国際信号旗「A」旗を掲揚

警戒船を配備

やぐら頂部に赤旗、足場に標識灯を設置

海 図 W1126  
出 所 徳島小松島港長



★4年60項 紀伊水道 — 富岡港 護岸補修工事

派川那賀川において、潜水士・起重機船等による護岸補修工事が実施されている。

期 間 令和4年3月25日まで（予備日を含む） 日出～日没

区 域 33-55-48N 134-41-22E 付近

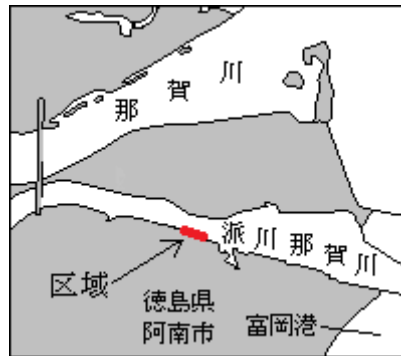
備 考 足場及び汚濁防止膜を設置し、標識灯で明示

国際信号旗「A」旗を掲揚

警戒船を配備

海 図 W1147

出 所 徳島海上保安部



★4年61項 四国南岸 — 高知港 灯台一時業務休止

五管区水路通報3年38号758項関連

高知港南防波堤東仮設灯台（灯台表第1巻3044.5）(33-29.9N 133-35.6E)は、防波堤築造工事に伴い  
休止（撤去）される。

期 間 令和4年1月31日～5月31日（予備日6月1日～8月31日）

備 考 期間中、防波堤先端を示す簡易標識灯（黄色、毎4秒に1せん光、2海里）2基が設置される。

海 図 W110

出 所 高知海上保安部



★4年62項 四国南岸 一 室戸岬南西方 浮魚礁施設灯復旧等

水路通報3年48号949項,4年3号42項削除

土佐黒潮牧場二十号施設灯(灯台表第1巻3069.85)(33-01.0N 133-35.0E)は、復旧された。

備考 以下のとおりAIS信号所が併設された。

名称 土佐黒潮牧場二十号施設AIS信号所

海上移動業務識別 994311570

海上移動業務識別及びAIS信号に含まれる位置の情報のほか、

AIS航路標識の名称、表示目的、位置移動の有無を通報する

海図 W108(JP共)-W157

出所 五本部交通部、高知海上保安部

