



五管区水路通報第6号

83項-89項

令和4年2月10日

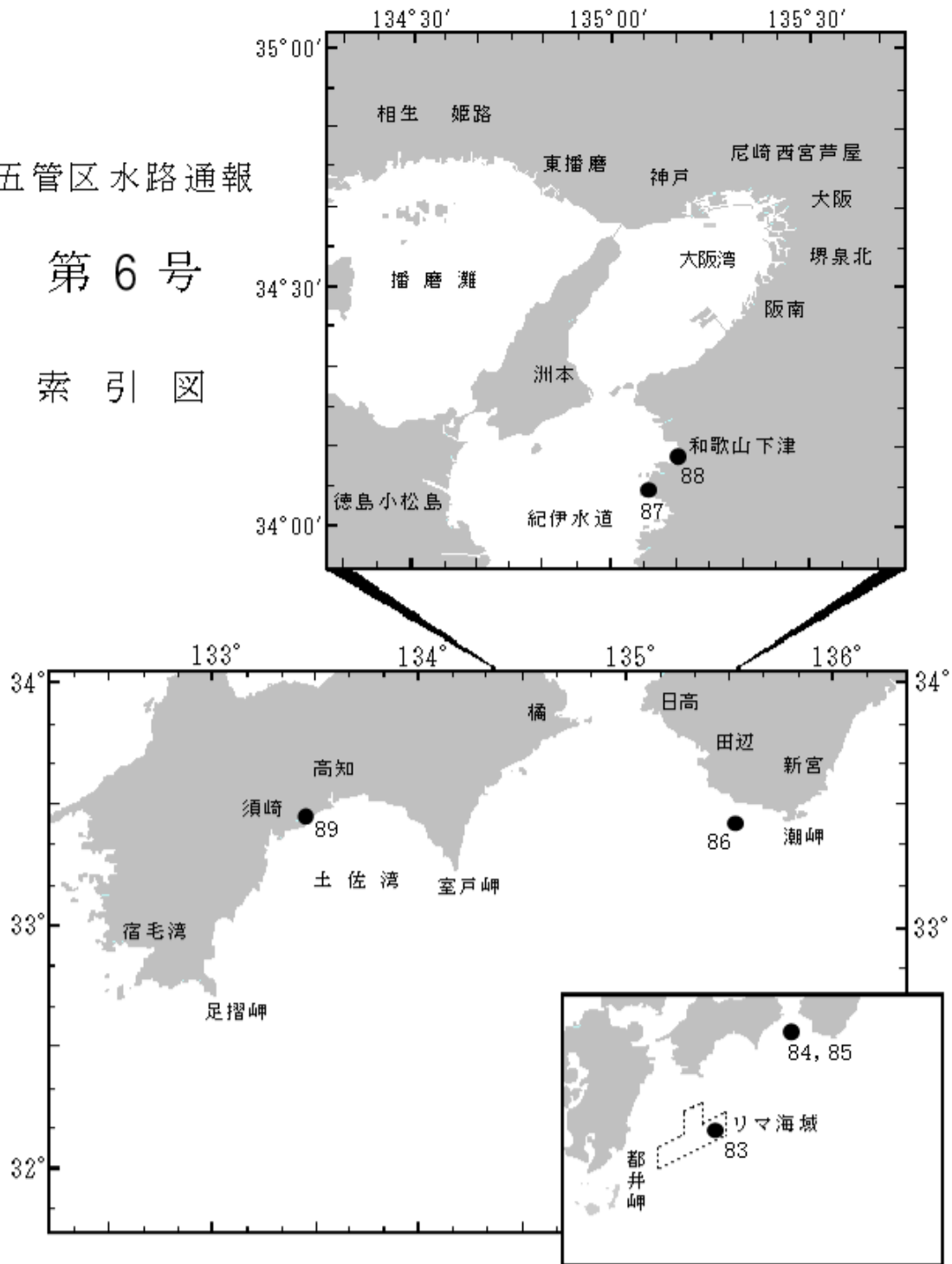
※本通報に使用している経度、緯度は**世界測地系(WGS-84)**に基づいています。

第 83 項	四国南岸	足摺岬南方(リマ海域)	武器発射試験
第 84 項	紀伊水道南方		射撃訓練等
第 85 項	紀伊水道南方		照明弾発射訓練
第 86 項	本州南岸	潮岬北西方、和深埼南西方	施設灯設置(予告)
第 87 項	紀伊水道	和歌山下津港、有田区、第3区	導流堤築造工事
第 88 項	紀伊水道	和歌山下津港、海南区	目標物不存在
第 89 項	四国南岸	高知港南西方、宇佐港	灯付浮標設置作業

五管区水路通報

第6号

索引図



※項数は、太平洋で実施される訓練から先に付与します。

※五管区水路通報に関するお問合せはこちらまで

〒650-8551 神戸市中央区波止場町1-1

第五管区海上保安本部海洋情報部監理課情報係

TEL:078-391-6651(内線2515、2516) FAX:078-332-6307(自動受信)

五管区水路通報 バックナンバー	水路通報等の解説	水路測量実施区域	小型船舶実技講習 ヨット等レース区域 (年間を通して実施)	定置漁具の敷設情報
				

★4年83項 四国南岸 — 足摺岬南方(リマ海域) 武器発射試験

自衛艦による武器発射試験が実施される。

期 間 令和4年2月24日(予備日2月25~26日) 0700~1700

区 域 下記4地点により囲まれる区域

(1) 31-48-13N 132-59-51E

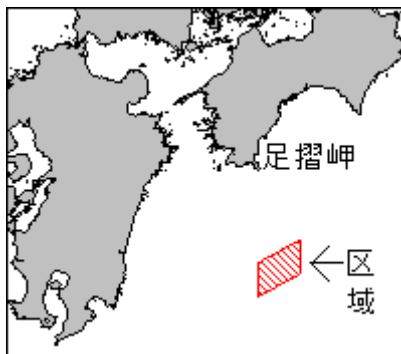
(2) 32-02-13N 133-29-51E

(3) 31-42-13N 133-29-51E

(4) 31-28-13N 132-59-51E

海 図 W157

出 所 五本部海洋情報部



★4年84項 紀伊水道南方 射撃訓練等

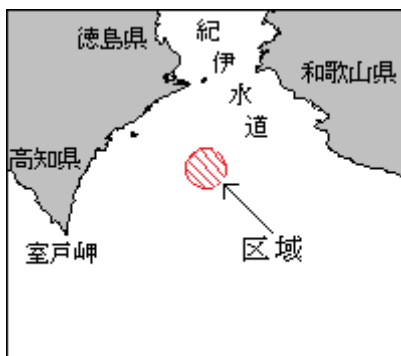
紀伊水道南方において、航空機による水上射撃訓練及びフレア発射訓練が実施される。

期 間 令和4年3月1日~4日 0700~2100

区 域 33-30-12N 134-49-50E を中心とする半径5海里の円内

海 図 W77(JP共)

出 所 防衛省海上幕僚監部



★4年85項 紀伊水道南方 照明弾発射訓練

紀伊水道南方において、巡視船による照明弾発射訓練が実施される。

期 間 令和4年2月26日(予備日2月27日) 1930~2000

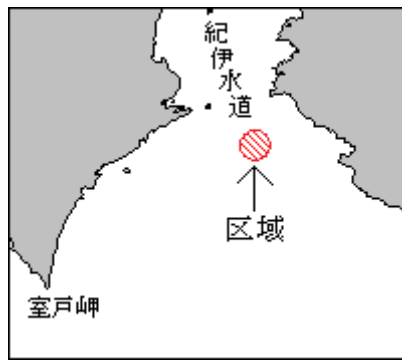
区 域 33-43-18N 135-00-00E を中心とする半径3海里の円内

備 考 国際信号旗「UY」旗を掲揚

紅色閃光灯を点灯

海 図 W150C(JP共)

出 所 田辺海上保安部



★4年86項 本州南岸 ー 潮岬北西方、和深崎南西方 施設灯設置（予告）

和深崎南西方に浮魚礁が設置され、明示用の施設灯が設置される。

予 定 日 令和4年3月1日（予備日3月2日～31日）
 名 称 和深崎南西方浮魚礁施設灯
 位 置 33-25-29.3N 135-27-16.8E
 灯 質 モールス符号白光 毎8秒にU（・・ー）
 光達距離 6.0海里
 備 考 浮魚礁の設置作業は起重機船により実施し、警戒船を配備
 レーダー反射器付設
 海 図 W77（JP共）-W93（JP共）-W100A
 出 所 五本部交通部、田辺海上保安部



★4年87項 紀伊水道 ー 和歌山下津港、有田区、第3区 導流堤築造工事

有田川河口付近において、潜水土・起重機船等による導流堤築造工事が実施されている。

期 間 令和4年6月2日まで（予備日含む）日出～日没
 区 域 34-05-04N 135-06-15E 付近
 備 考 警戒船を配備
 国際信号旗「A」旗を掲揚
 汚濁防止膜を設置
 鋼矢板を設置
 夜間停泊時は、起重機船の位置を示す標識灯を設置
 海 図 W1144（JP共）
 出 所 和歌山海上保安部



★4年88項 紀伊水道 — 和歌山下津港、海南区 目標物不存在

和歌山下津港海南区の海図記載の煙突及びタンクは存在しない。

1. 下記位置の煙突は不存在である。

- 位置 下記2地点付近
- (1) 34-09-09N 135-11-12E
 - (2) 34-09-04N 135-11-11E

2. 下記位置のタンクは不存在である。

- 位置 下記3地点付近
- (3) 34-08-57N 135-11-13E (タンク7基)
 - (4) 34-08-57N 135-11-25E (タンク4基)
 - (5) 34-09-12N 135-11-21E (タンク5基)

海図 W1145-W1143

出所 五本部海洋情報部



★4年89項 四国南岸 — 高知港南西方、宇佐港 灯付浮標設置作業

宇佐港において、潜水土・作業船による航行可能区域明示用の黄色灯付浮標の設置作業が実施される。

期間 令和4年2月14日～18日のうち1日(予備日2月19日～24日) 日出～日没

- 位置 下記2地点付近
- (1) 33-26-25N 133-26-37E
 - (2) 33-26-26N 133-26-29E

備考 警戒船を配備
国際信号旗「A」旗を掲揚

海図 W108 (JP共)

出所 高知海上保安部

