



五管区水路通報第20号

291項-301項

令和4年5月27日

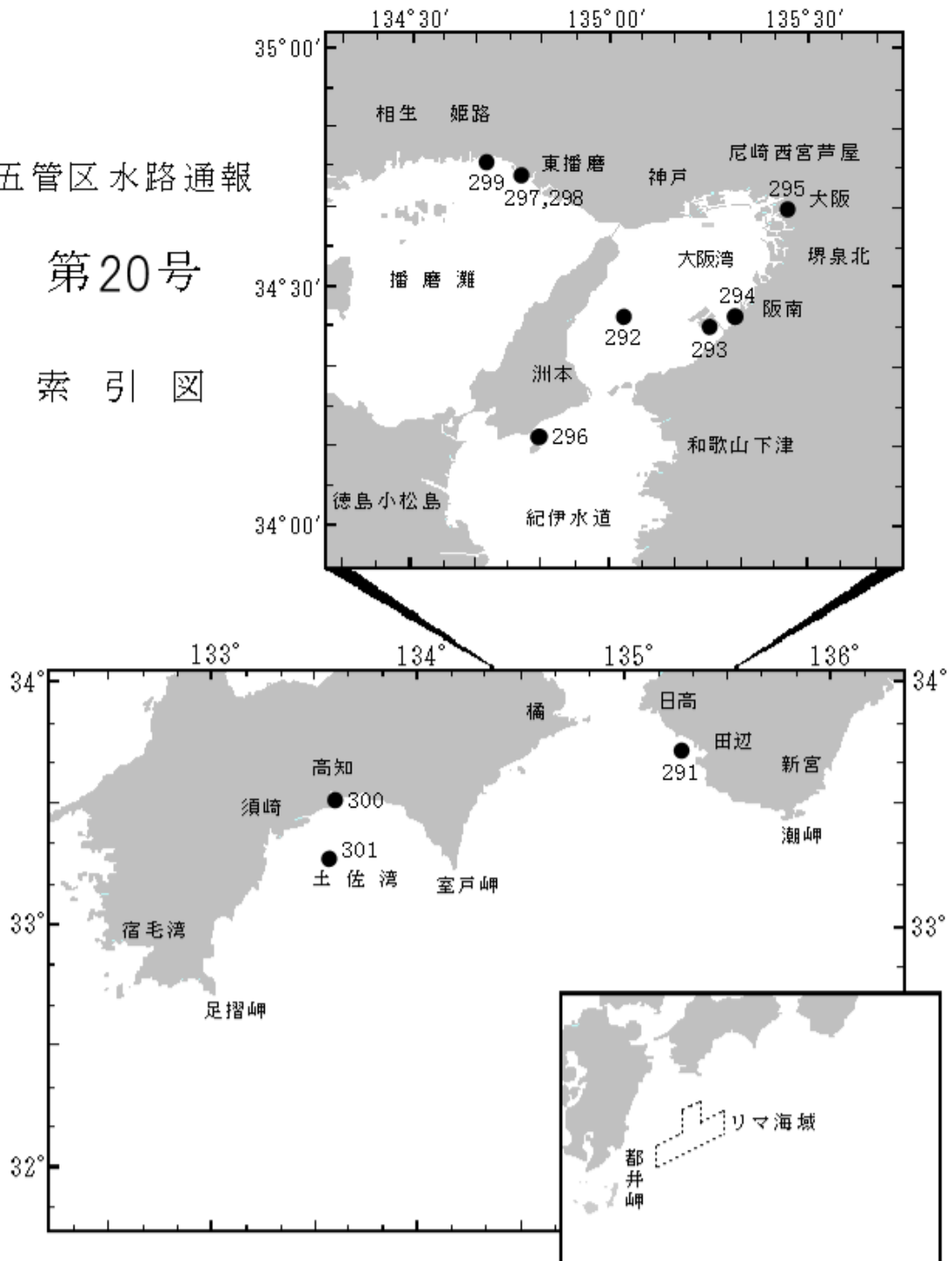
※本通報に使用している経度、緯度は世界測地系(WGS-84)に基づいています。

第291項	本州南岸	田辺港西方	救難訓練
第292項	大阪湾		救難訓練
第293項	大阪湾	泉州港	潜水訓練
第294項	阪南港	第3区	潜水訓練
第295項	阪神港	大阪区、第2区	水中障害物撤去
第296項	淡路島	沼島	魚礁設置
第297項	東播磨港		潜水訓練
第298項	東播磨港		掘下げ作業
第299項	姫路港	東区及び付近	救難訓練
第300項	四国南岸	高知港	ブロック仮置き作業
第301項	四国南岸	土佐湾	射撃訓練

五管区水路通報

第20号

索引図



※項数は、太平洋で実施される訓練から先に付与します。

※五管区水路通報に関するお問合せはこちらまで

〒650-8551 神戸市中央区波止場町1-1

第五管区海上保安本部海洋情報部監理課情報係

TEL:078-391-6651(内線2515、2516) FAX:078-332-6307(自動受信)

<p>五管区水路通報 バックナンバー</p>	<p>水路通報等の解説</p>	<p>水路測量実施区域</p>	<p>小型船舶実技講習 ヨット等レース区域 (年間を通して実施)</p>	<p>定置漁具の敷設情報</p>
				

★4年291項 本州南岸 — 田辺港西方 救難訓練

田辺港西方において、巡視艇によるえい航訓練が実施される。

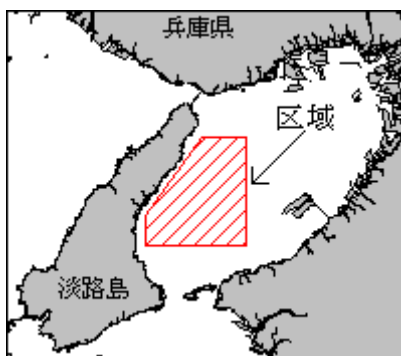
期間 令和4年6月8日（予備日13日）0930～1200
区域 33-43-05 135-17-37 を中心とする半径1,500mの円内
備考 国際信号旗「UY」旗を掲揚
紅色閃光灯を点灯
海図 W74-W77（JP共）
出所 田辺海上保安部



★4年292項 大阪湾 救難訓練

大阪湾において、巡視船艇及び航空機による救難訓練が実施される。

期間 令和4年6月15日 0900～1700
区域 下記5地点により囲まれる区域
(1) 34-33.0N 135-02.0E
(2) 34-33.0N 135-07.5E
(3) 34-22.0N 135-07.5E
(4) 34-22.0N 134-55.0E
(5) 34-25.0N 134-55.0E
備考 国際信号旗「UY」旗を掲揚
海図 W150A（JP共）
出所 五本部警備救難部



★4年293項 大阪湾 — 泉州港 潜水訓練

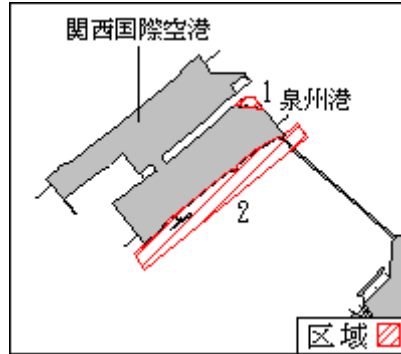
泉州港において、海上保安庁による潜水訓練が実施される。

期間 令和4年6月2日、28日 0900～2400
7日 0900～8日 1200
29日 0800～1800
区域1 下記2地点を結ぶ線及び陸岸により囲まれる区域
(1) 34-26-42.7N 135-15-28.0E（防波堤先端）
(2) 34-26-38.8N 135-15-31.9E（防波堤先端）

- 区域2 下記6地点を結ぶ線及び陸岸により囲まれる区域
- (3) 34-26-16.2N 135-15-53.9E (岸線上)
 - (4) 34-26-24.5N 135-16-06.0E
 - (5) 34-26-13.3N 135-16-16.8E
 - (6) 34-24-28.2N 135-13-38.5E
 - (7) 34-24-40.4N 135-13-28.5E
 - (8) 34-24-48.1N 135-13-40.0E (岸線上)

備考 国際信号旗「UY」旗及び「A」旗を掲揚
夜間は紅色閃光灯を点灯
警戒船を配備

海図 W199-W1103 (JP共)
出所 五本部警備救難部



★4年294項 阪南港 — 第3区 潜水訓練

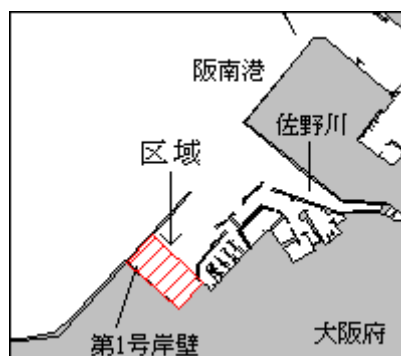
第1号岸壁前面付近において、海上保安庁による潜水訓練が実施される。

期間 令和4年6月2日、28日 0900~2400
7日 0900~8日 1200
13日~20日、23日~26日、29日 0800~1800

- 区域 下記2地点を結ぶ線及び陸岸により囲まれる区域
- (1) 34-25-15.1N 135-18-28.5E (防波堤上)
 - (2) 34-25-06.3N 135-18-39.8E (岸線角上)

備考 国際信号旗「UY」旗及び「A」旗を掲揚
夜間は紅色閃光灯を点灯
警戒船を配備

海図 W1141 (分図「阪南港南西部接続図」、JP共)
出所 五本部警備救難部

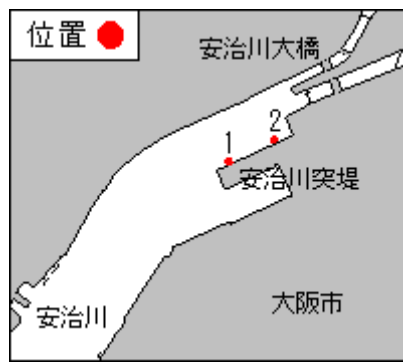


★4年295項 阪神港 — 大阪区、第2区 水中障害物撤去

五管区水路通報4年18号266項削除
安治川突堤北岸壁前面の水中障害物(車両)は撤去された。

- 位置1 34-40-20.2N 135-27-04.5E
位置2 34-40-23.1N 135-27-13.2E

海図 W123 (JP共)
出所 大阪海上保安監部



★4年296項 淡路島 一 沼島 魚礁設置

沼島付近において、魚礁が設置された。

位置 (1) 34-11-07N 134-49-32E
 (2) 34-11-08N 134-49-33E
 (3) 34-11-10N 134-49-34E
 (4) 34-11-11N 134-49-35E

備考 鋼製魚礁（約 10.5m×約 10.5m×高さ約 6.0m）4基
 海図 W150C（JP共）
 出所 五本部海洋情報部



★4年297項 東播磨港 潜水訓練

高砂西公共ふ頭前面において、高砂市消防本部による潜水訓練が実施される。

期間 令和4年6月2日、3日（予備日6日、7日）0900～1200
 区域 34-44-45N 134-47-24E 付近
 備考 国際信号旗「A」旗を掲揚
 警戒船を配備
 海図 W107（JP共）
 出所 東播磨港長



★4年298項 東播磨港 — 掘下げ作業

五管区水路通報4年18号272項関連

曾根公共ふ頭付近において、浚渫船による掘下げ作業が実施される。

期間 令和4年6月3日～8月20日（予備日8月21日～31日）日出～日没

区域 34-45-36N 134-45-56E 付近

備考 警戒船を配備

国際信号旗「A」旗を掲揚

汚濁防止膜を設置

海図 W107(JP共)－W134A

出所 五本部海洋情報部



★4年299項 姫路港 — 東区及び付近 救難訓練

東区及び付近において、巡視艇によるもやい銃発射及びえい航訓練が実施される。

期間 令和4年6月10日（予備日6月15日）0900～1630

区域 下記4地点により囲まれる区域

(1) 34-45.4N 134-42.5E

(2) 34-45.4N 134-43.5E

(3) 34-44.2N 134-43.5E

(4) 34-44.2N 134-42.5E

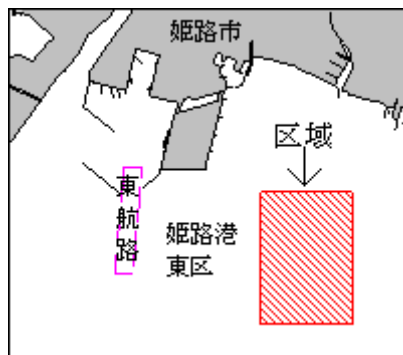
備考 国際信号旗「UY」旗を掲揚

紅色閃光灯を点灯

警戒船を配備

海図 W134A

出所 姫路海上保安部



★4年300項 四国南岸 — 高知港 ブロック仮置き作業

五管区水路通報4年19号290項関連

種崎地先において、起重機船による被覆ブロック仮置き作業が実施されている。

期間 令和4年10月21日まで 日出～日没

区域 33-30-06N 133-34-14E 付近

備考 警戒船を配備

アンカー位置を示す浮標を設置
出 所 高知海上保安部



★4年301項 四国南岸 — 土佐湾 射撃訓練

土佐湾において、巡視船による射撃訓練が実施される。

期 間 令和4年6月21日(予備日7月5日) 0900~1700

区 域 33-10.8N 133-33.0E を中心とする半径5海里の円内

備 考 国際信号旗「UY」旗及び「NE4」旗を掲揚

紅色閃光灯を点灯

海 図 W108(JP共)

出 所 五本部警備救難部

