



五管区水路通報第25号

344項-349項

令和4年7月1日

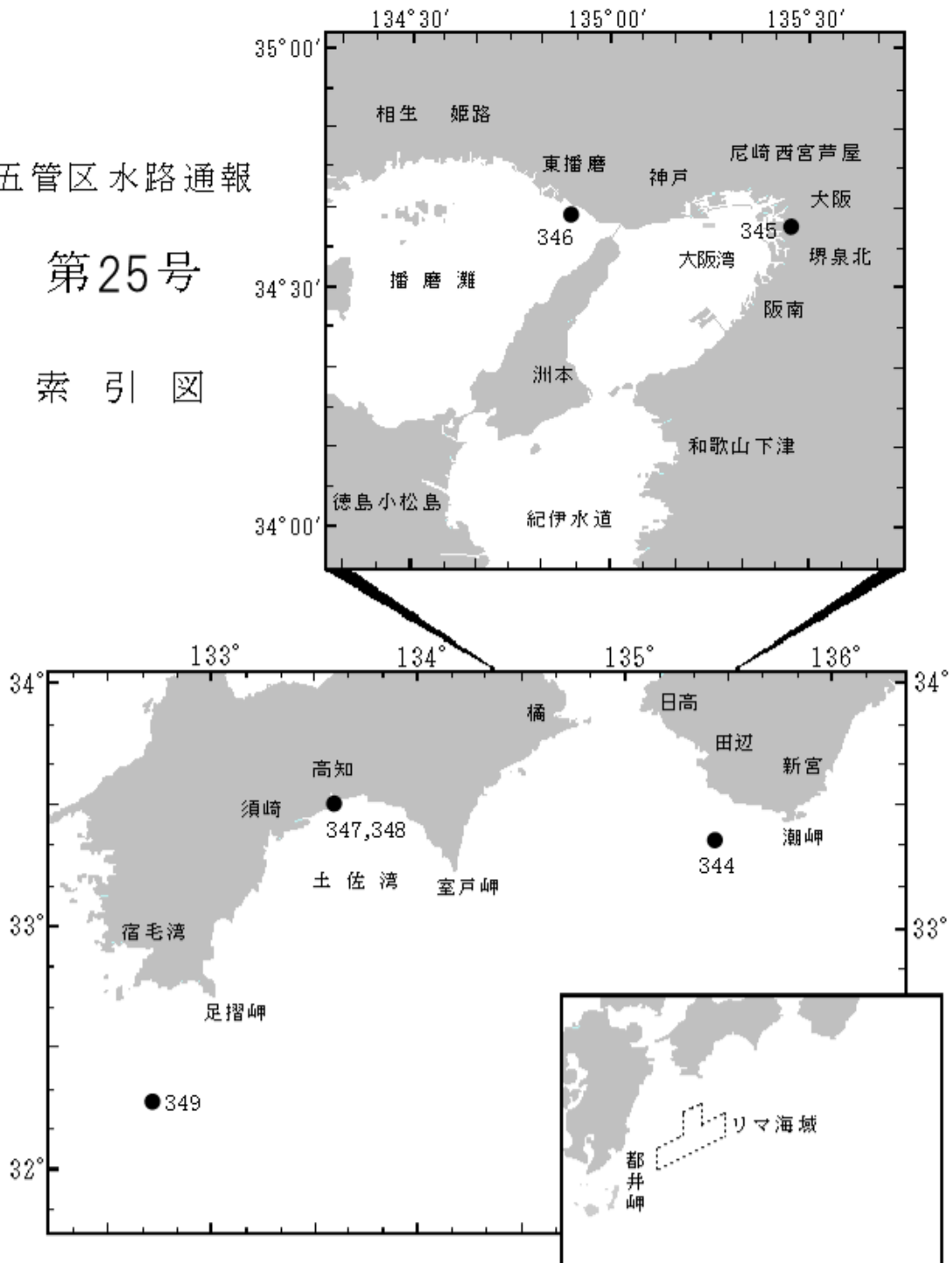
※本通報に使用している経度、緯度は世界測地系(WGS-84)に基づいています。

| | | | |
|-------|--------|---------|---------|
| 第344項 | 潮岬西南西方 | | 射撃訓練 |
| 第345項 | 阪神港 | 大阪区、第3区 | 棧橋撤去 |
| 第346項 | 東播磨港付近 | | 灯浮標一時撤去 |
| 第347項 | 四国南岸 | 高知港 | 防波堤延長工事 |
| 第348項 | 四国南岸 | 高知港 | 防波堤改修工事 |
| 第349項 | 四国南岸 | 足摺岬南方 | 海洋調査 |

五管区水路通報

第25号

索引図



※項数は、太平洋で実施される訓練から先に付与します。

※五管区水路通報に関するお問合せはこちらまで

〒650-8551 神戸市中央区波止場町1-1

第五管区海上保安本部海洋情報部監理課情報係

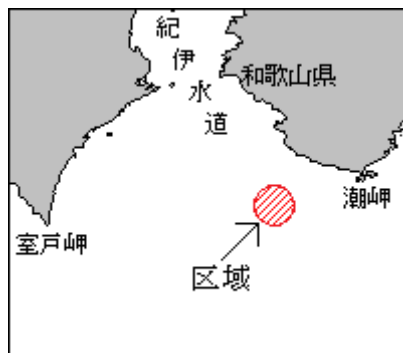
TEL:078-391-6651(内線2515、2516) FAX:078-332-6307(自動受信)

| | | | | |
|---|---|---|--|---|
| <p>五管区水路通報 バックナンバー</p> | <p>水路通報等の解説</p> | <p>水路測量実施区域</p> | <p>小型船舶実技講習 ヨット等レース区域 (年間を通して実施)</p> | <p>定置漁具の敷設情報</p> |
|  |  |  |  |  |

★4年344項 潮岬西南西方 射撃訓練

潮岬西南西方において、巡視船艇及び航空機による射撃訓練が実施される。

期 間 令和4年7月13日、14日 0900～1700
区 域 33-20N 135-20E を中心とする半径5海里の円内
備 考 国際信号旗「UY」旗及び「NE4」旗を掲揚
紅色閃光灯を点灯
海 図 W77(JP共)
出 所 五本部警備救難部



★4年345項 阪神港 — 大阪区、第3区 棧橋撤去

サノヤス造船所前面において、棧橋が一部撤去された。

区 域 下記4地点で囲まれた区域
(1) 34-37-45.7N 135-28-30.6E
(2) 34-37-45.3N 135-28-30.5E
(3) 34-37-43.3N 135-28-28.8E
(4) 34-37-43.5N 135-28-28.6E
備 考 既設護岸に防舷物が設置されている
海 図 W1148
出 所 五本部海洋情報部

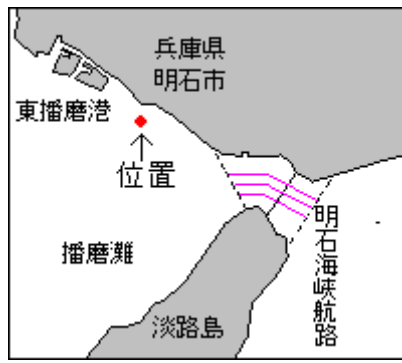


★4年346項 東播磨港付近 灯浮標一時撤去

五管区水路通報4年22号320項削除

江井ヶ島港沖海象観測灯浮標(灯台表第1巻3829.7)(34-39.9N 134-54.5E)は、整備作業に伴い一時撤去され、同位置に黄色灯付浮標が設置されている。

期 間 当分の間
海 図 W131(JP共)
出 所 五本部交通部、神戸海上保安部



★4年347項 四国南岸 ー 高知港 防波堤延長工事

五管区水路通報4年17号256項削除

南防波堤において、潜水士・起重機船等による防波堤延長工事が実施されている。

期間 令和4年11月30日まで 日出～日没

区域 33-29-57N 133-35-38E 付近

備考 国際信号旗「A」旗を掲揚

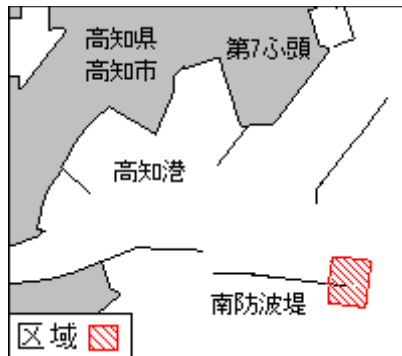
警戒船を配備

区域を示す黄色灯付浮標を設置

アンカー位置を示す浮標を設置

海図 W110

出所 高知港長



★4年348項 四国南岸 ー 高知港 防波堤改修工事

五管区水路通報4年16号240項削除

南防波堤及び防波堤（33-30-28N 133-35-39E 付近）において、潜水士・起重機船等による防波堤改修工事が実施されている。

期間 令和4年9月15日まで 日出～日没

区域 下記2地点付近

(1) 33-30-37N 133-35-42E

(2) 33-30-00N 133-35-04E

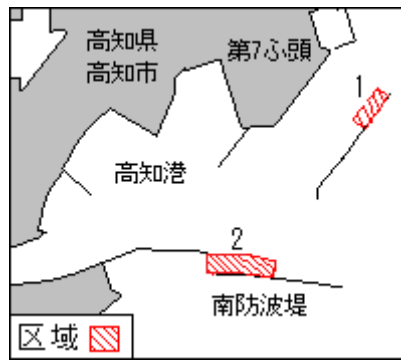
備考 国際信号旗「A」旗を掲揚

警戒船を配備

アンカー位置を示す浮標を設置

海図 W110

出所 高知港長



★4年349項 四国南岸 ー 足摺岬南方 海洋調査

足摺岬南方において、調査研究船「よこすか」(4,439トン)による海底地震計の設置及び回収作業が実施される。

期 間 令和4年7月27日、28日

区 域 下記経緯度線で囲まれる海域

(1) 30-50N (2) 32-35N

(3) 131-50E (4) 133-30E

海 図 W157

出 所 海洋研究開発機構

