



# 五管区水路通報第27号

## 360項-369項

令和4年7月15日

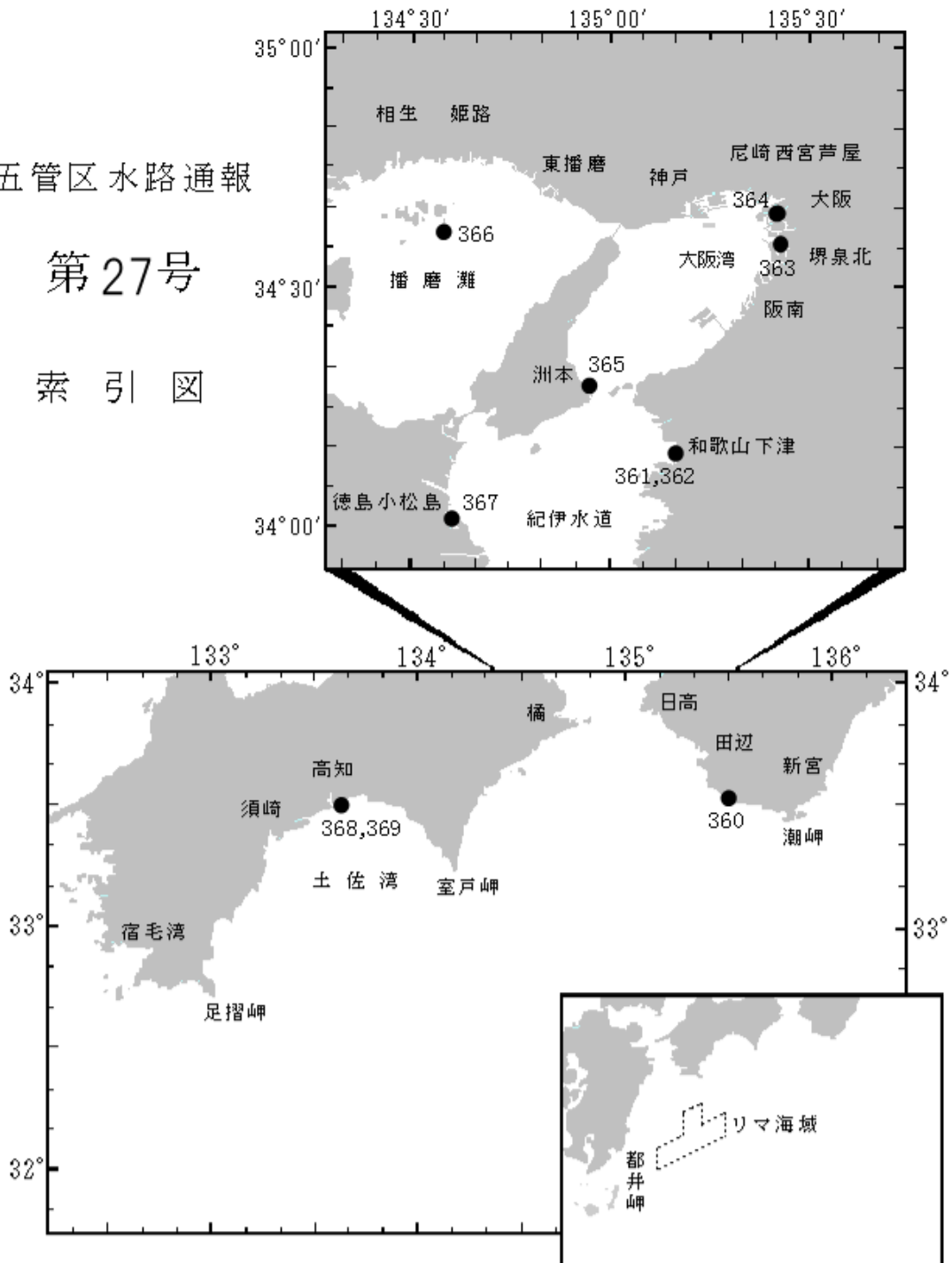
※本通報に使用している経度、緯度は世界測地系(WGS-84)に基づいています。

第360項	本州南岸	潮岬西北西方、周参見漁港	消波ブロック設置
第361項	和歌山下津港	海南区、第1区	水門築造工事
第362項	和歌山下津港	海南区、第1区	護岸築造工事
第363項	阪神港	堺泉北区、第2区	潜水作業
第364項	阪神港	大阪区、第2区	物揚場補修工事
第365項	淡路島	由良港	護岸改良工事
第366項	家島諸島	男鹿島付近	魚礁設置作業
第367項	徳島小松島港	小松島区、第1区	航泊禁止
第368項	四国南岸	高知港付近	離岸堤設置
第369項	四国南岸	高知港	防波堤延長

五管区水路通報

第27号

索引図



※項数は、太平洋で実施される訓練から先に付与します。

※五管区水路通報に関するお問合せはこちらまで

〒650-8551 神戸市中央区波止場町1-1

第五管区海上保安本部海洋情報部監理課情報係

TEL:078-391-6651(内線2515、2516) FAX:078-332-6307(自動受信)

<a href="#">五管区水路通報 バックナンバー</a>	<a href="#">水路通報等の解説</a>	<a href="#">水路測量実施区域</a>	<a href="#">小型船舶実技講習 ヨット等レース区域 (年間を通して実施)</a>	<a href="#">定置漁具の敷設 情報</a>
				

## ★4年360項 本州南岸 — 潮岬西北西方、周参見漁港 消波ブロック設置

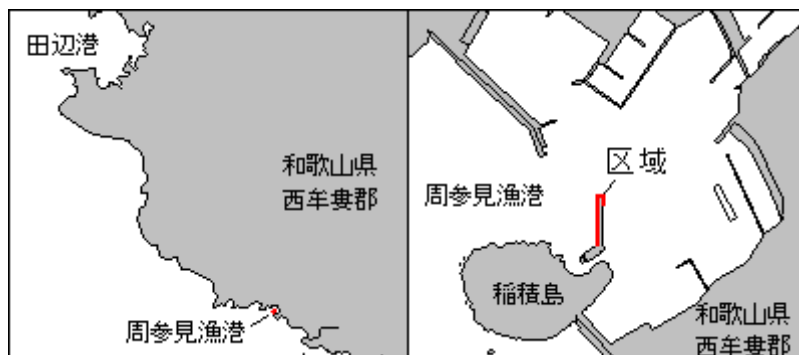
五管区水路通報4年13号185項削除

周参見漁港において、消波ブロックが設置された。

- 区域 下記5地点及び陸部で囲まれる区域
- (1) 33-32-40.6N 135-29-22.7E (岸線上)
  - (2) 33-32-44.1N 135-29-22.7E
  - (3) 33-32-44.1N 135-29-23.5E
  - (4) 33-32-43.3N 135-29-23.5E
  - (5) 33-32-43.3N 135-29-23.3E (岸線上)

海図 W99 (周参見漁港)

出所 五本部海洋情報部



## ★4年361項 和歌山下津港 — 海南区、第1区 水門築造工事

五管区水路通報4年15号216項削除

海南市日方地先において、水門築造関連工事が実施されている。

### 1. 水門築造工事

期間 令和4年9月30日まで 日出～日没

### 2. 護岸築造工事

期間 令和5年3月22日まで 日出～日没

区域 34-09-05N 135-12-05E 付近

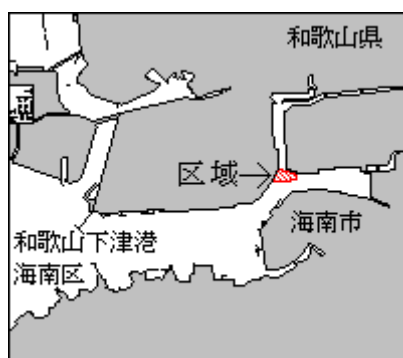
備考 区域内に水門の一部が存在する

区域内に鋼矢板を設置する

警戒船を配備

海図 W1145

出所 和歌山下津港長



## ★4年362項 和歌山下津港 — 海南区、第1区 護岸築造工事

五管区水路通報4年27号361項関連

海南市藤白地先において、護岸築造工事が実施されている。

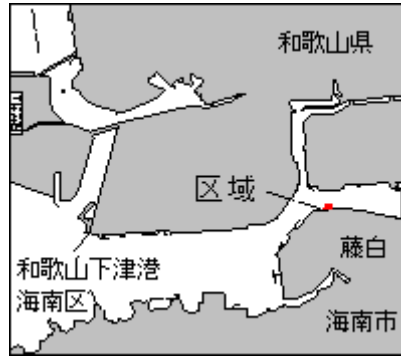
期間 令和5年3月22日まで

区域 34-09-00N 135-12-13E 付近

備考 区域内に鋼矢板を設置する

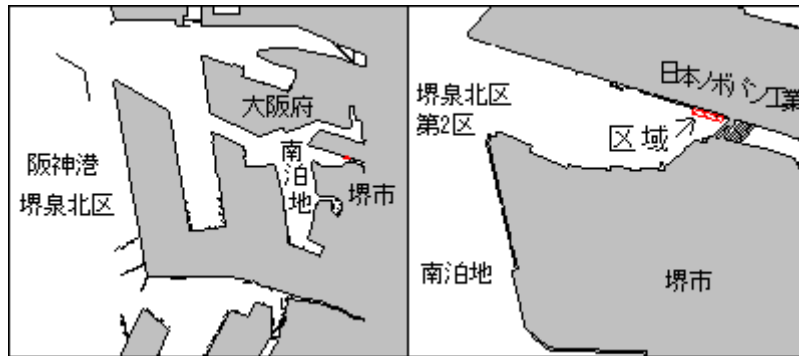
警戒船を配備

海 図 W1145  
出 所 和歌山下津港長



★4年363項 阪神港 — 堺泉北区、第2区 潜水作業

日本ノボパン工業前面において、潜水作業が実施される。  
期 間 令和4年7月28日（予備日7月29日）日出～日没  
区 域 34-35-04N 135-27-33E 付近  
備 考 国際信号旗「A」旗を掲揚  
警戒船を配備  
海 図 W1146（JP共）  
出 所 阪神港長



★4年364項 阪神港 — 大阪区、第2区 物揚場補修工事

中央突堤南側において、潜水士等による物揚場補修工事が実施されている。  
期 間 令和4年9月30日まで（予備日を含む）日出～日没  
区 域 34-39-04N 135-25-44E 付近  
備 考 国際信号旗「A」旗を掲揚  
警戒船を配備  
区域内に足場を設置し、標識灯で明示  
海 図 W123（JP共）  
出 所 阪神港長



## ★4年365項 淡路島 ー 由良港 護岸改良工事

由良港において、潜水士等による護岸改良工事が実施されている。

期間 令和4年9月30日まで（予備日を含む）日出～日没  
区域 34-17-13N 134-56-54E 付近  
備考 国際信号旗「A」旗を掲揚  
汚濁防止膜を設置し、標識灯で明示  
海図 W1149（由良港）  
出所 神戸海上保安部



## ★4年366項 家島諸島 ー 男鹿島付近 魚礁設置作業

加島付近において、潜水士・起重機船による魚礁設置作業等が実施される。

期間 令和4年7月26日～10月22日（予備日含む）日出～日没  
区域 34-38.0N 134-35.2E 付近  
備考 アンカー位置を示す浮標を設置  
施工区域を示す標識灯を設置  
国際信号旗「A」旗を掲揚  
警戒船を配備  
海図 W1113  
出所 姫路海上保安部



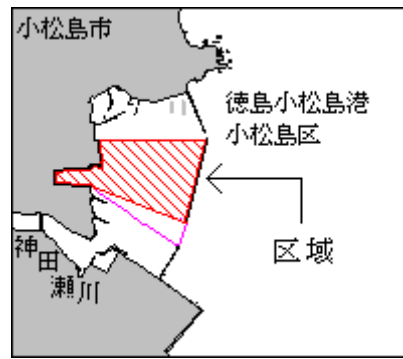
## ★4年367項 徳島小松島港 ー 小松島区、第1区 航泊禁止

東防波堤西側において、花火大会の実施に伴い一般船舶の航泊が禁止される。

（徳島小松島港長が許可した船舶、当該行事に従事する船舶及び現場警戒にあたる巡視船艇を除く。）

期間 令和4年7月17日（予備日18日）1900～2130  
区域 下記4地点を結ぶ線び陸岸により囲まれる区域  
(1) 34-00-49N 134-35-31E(岸線角)  
(2) 34-00-49N 134-35-59E(小松島東防波堤南灯台)  
(3) 34-00-31N 134-35-53E(小松島東防波堤北灯台)  
(4) 34-00-39N 134-35-29E(岸線角)  
備考 上記区域明示用の黄色灯付浮標が6基設置される  
警戒船が配備される  
花火大会終了次第、本制限を解除することがある

海 図 W1126  
出 所 徳島小松島港長

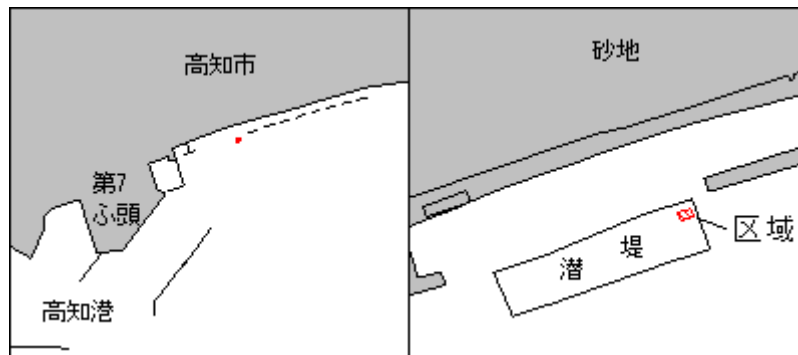


### ★4年368項 四国南岸 — 高知港付近 離岸堤設置

高知港付近において、離岸堤の一部が設置された。

区 域 下記2地点を結ぶ線上（幅15m）  
(1) 33-31-03.9N 133-35-57.6E  
(2) 33-31-04.1N 133-35-58.4E

海 図 W110  
出 所 五本部海洋情報部



### ★4年369項 四国南岸 — 高知港 防波堤延長

五管区水路通報4年4号61項関連、4年26号358項削除  
高知港において、南防波堤が一部完成している。

#### 1. 防波堤延長

区 域 下記2地点を結ぶ線上付近（幅20m）  
(1) 33-29-55.6N 133-35-36.6E（岸線上）  
(2) 33-29-55.5N 133-35-37.7E

#### 2. 消波ブロック設置

区 域 下記2地点を結ぶ線上付近（幅25m）  
(3) 33-29-54.8N 133-35-37.6E  
(4) 33-29-54.9N 133-35-36.3E

備 考 南防波堤の延長工事が継続して実施される

海 図 W110  
出 所 五本部海洋情報部

