



# 五管区水路通報第28号

## 370項-377項

令和4年7月22日

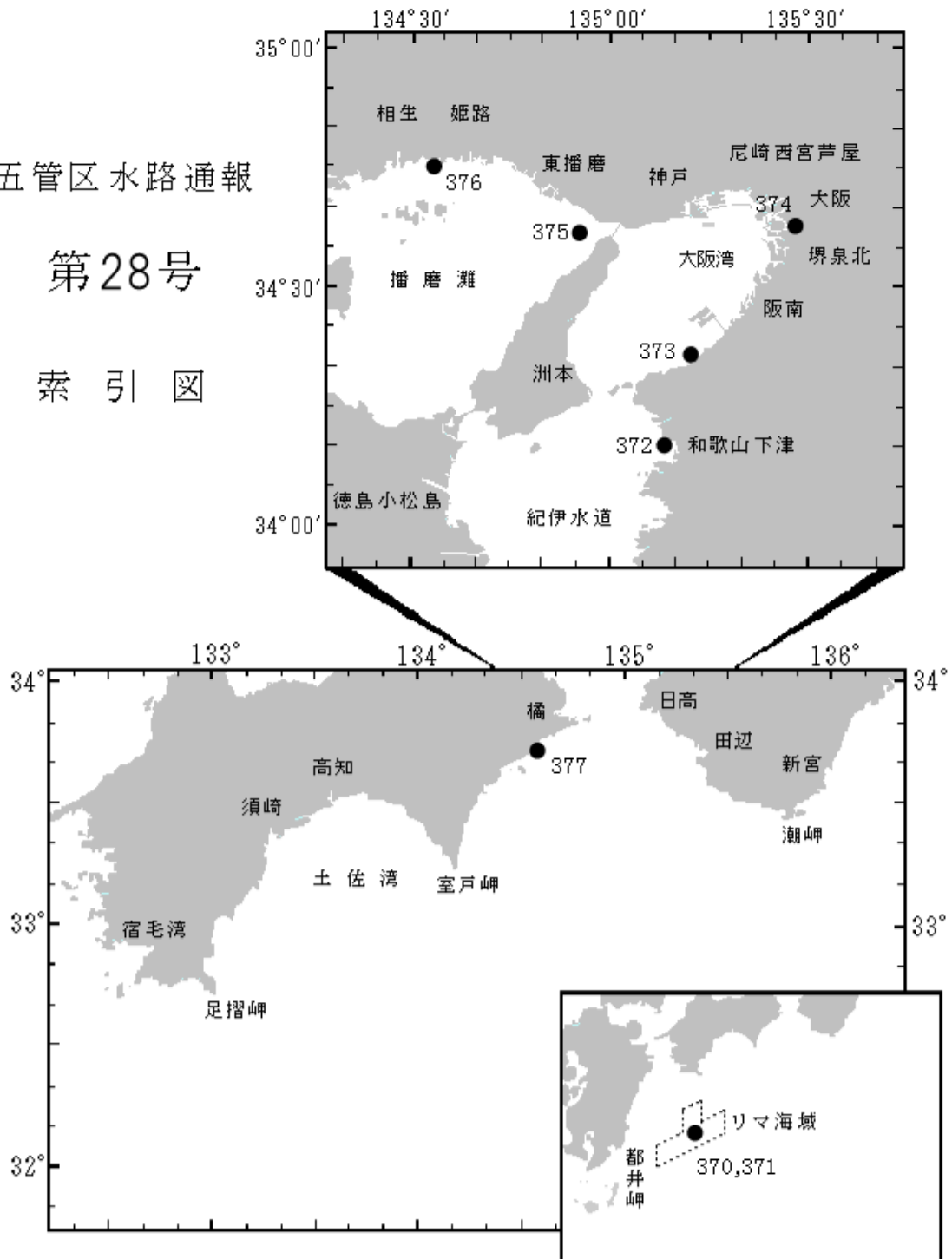
※本通報に使用している経度、緯度は世界測地系(WGS-84)に基づいています。

第370項	足摺岬南方(リマ海域及び付近)		射爆撃訓練
第371項	足摺岬南方(リマ海域付近)		射撃訓練
第372項	和歌山下津港	外港	消波ブロック設置
第373項	大阪湾	淡輪港付近	ヨットレース
第374項	阪神港	大阪区、第3区	浅所存在
第375項	瀬戸内海	明石海峡西方	水中障害物存在
第376項	姫路港	西区付近	海洋調査
第377項	四国南岸	日和佐港	魚礁設置作業

五管区水路通報

第28号

索引図



※項数は、太平洋で実施される訓練から先に付与します。

※五管区水路通報に関するお問合せはこちらまで

〒650-8551 神戸市中央区波止場町1-1

第五管区海上保安本部海洋情報部監理課情報係

TEL:078-391-6651(内線2515、2516) FAX:078-332-6307(自動受信)

<p><a href="#">五管区水路通報</a> バックナンバー</p>	<p><a href="#">水路通報等の解説</a></p>	<p><a href="#">水路測量実施区域</a></p>	<p><a href="#">小型船舶実技講習</a> <a href="#">ヨット等レース区域</a> (年間を通して実施)</p>	<p><a href="#">定置漁具の敷設情報</a></p>
				

## ★4年370項 足摺岬南方(リマ海域及び付近) 射爆撃訓練

自衛隊航空機による空対水射爆撃訓練が実施される。

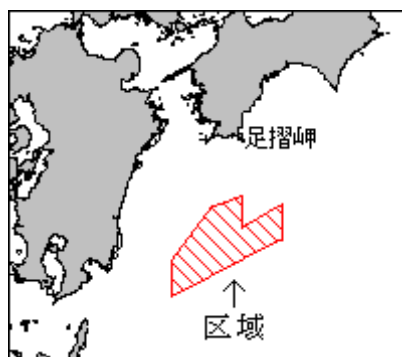
期間 令和4年8月1日～9月30日まで（土曜、日曜及び祝日を除く）0800～1700

区域 下記10地点により囲まれる区域

- (1) 32-09-13N 132-59-51E
- (2) 31-48-13N 132-59-51E
- (3) 32-02-13N 133-29-51E
- (4) 31-42-13N 133-29-51E
- (5) 31-04-13N 132-07-51E
- (6) 31-25-13N 132-07-51E
- (7) 31-30-43N 132-09-21E
- (8) 32-00-13N 132-34-51E
- (9) 32-03-13N 132-37-51E
- (10) 32-01-43N 132-37-51E

海図 W157

出所 防衛省防衛政策局



## ★4年371項 足摺岬南方(リマ海域付近) 射撃訓練

自衛隊航空機による空対空射撃訓練が実施される。

1. 空対空射撃訓練

期間 令和4年8月1日～8月31日まで（土曜、日曜及び祝日を除く）0800～1700

区域 下記5地点により囲まれる区域

- (1) 32-03-13N 132-37-51E
- (2) 31-38-13N 132-37-51E
- (3) 31-25-13N 132-07-51E
- (4) 31-30-43N 132-09-21E
- (5) 32-00-13N 132-34-51E

海図 W157

出所 防衛省防衛政策局



## ★4年372項 和歌山下津港 ー 外港 消波ブロック設置

雑賀崎漁港において、潜水士・起重機船による消波ブロック設置作業が実施される。

期間 令和4年8月1日～8月31日（予備日9月1日～9月30日）日出～日没  
区域 34-11-06N 135-08-35E 付近  
海図 W1150（JP共）-W1143  
備考 警戒船を配備  
国際信号旗「A」旗を掲揚  
出所 和歌山下津港長



## ★4年373項 大阪湾 ー 淡輪港付近 ヨットレース

淡輪港付近において、ヨットレースが実施される。

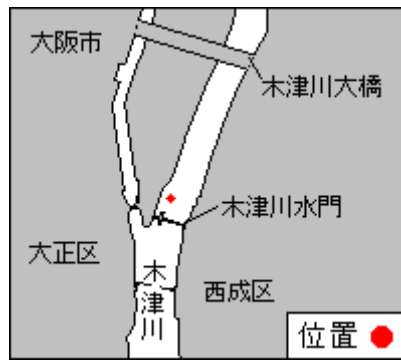
期間 令和4年8月7日 1030～1500  
区域 下記2地点を結ぶ線上付近  
(1) 34-21.5N 135-10.6E  
(2) 34-23.6N 135-15.8E  
備考 区域内に浮標を設置  
警戒船を配備  
海図 W1143-W1103（JP共）  
出所 関西空港海上保安航空基地



## ★4年374項 阪神港 ー 大阪区、第3区 浅所存在

木津川水門付近において、浅所が存在する。

位置 34-39-05.8N 135-28-45.3E（水深約2.6m）  
海図 W1148  
出所 五本部海洋情報部



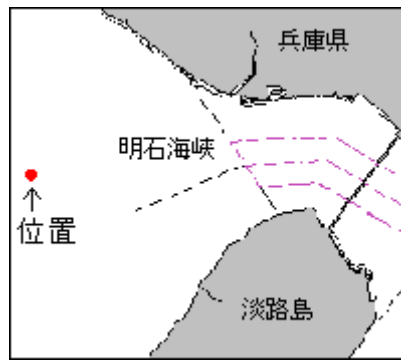
★4年375項 瀬戸内海 — 明石海峡西方 水中障害物存在

明石海峡西方において、水中障害物（ロープ長さ約45m）が存在する。

位置 34-37.1N 134-54.7E 付近

海図 W131(JP共)

出所 五本部海洋情報部、神戸海上保安部



★4年376項 姫路港 — 西区付近 海洋調査

姫路港西区付近において、海底観測機器の設置及び潜水調査が実施される。

期間 令和4年7月25日～9月30日（予備日10月1日～10月31日）

区域 34-45.5N 134-33.5E 付近

備考 観測機器明示用の灯付浮標を設置

潜水作業は日出～日没に実施

国際信号旗「A」旗を掲揚

海図 W1113

出所 姫路海上保安部



# ★4年377項 四国南岸 一 日和佐港 魚礁設置作業

日和佐港において、潜水士・起重機船による藻場設置工事が実施される。

期 間 令和4年8月1日～9月20日 日出～日没

区 域 33-43-25N 134-32-41E 付近

備 考 警戒船を配備

国際信号旗「A」旗を掲揚

作業区域を示す灯付浮標を設置

海 図 W1459

出 所 徳島海上保安部

