



五管区水路通報第31号

394項-400項

令和4年8月12日

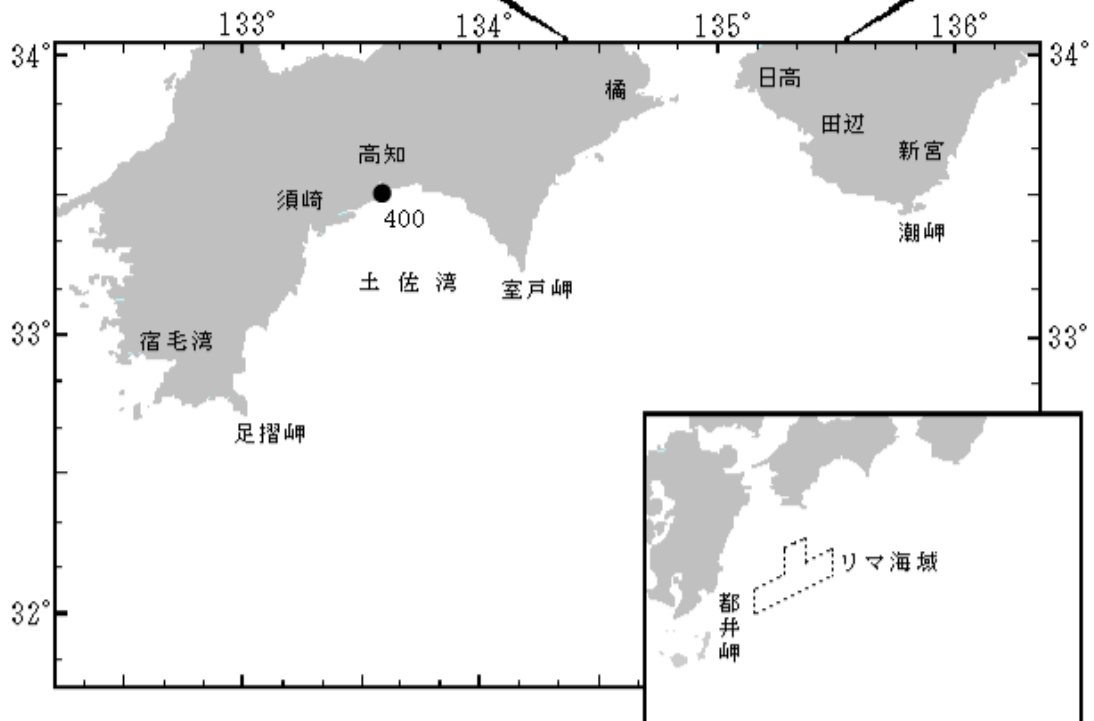
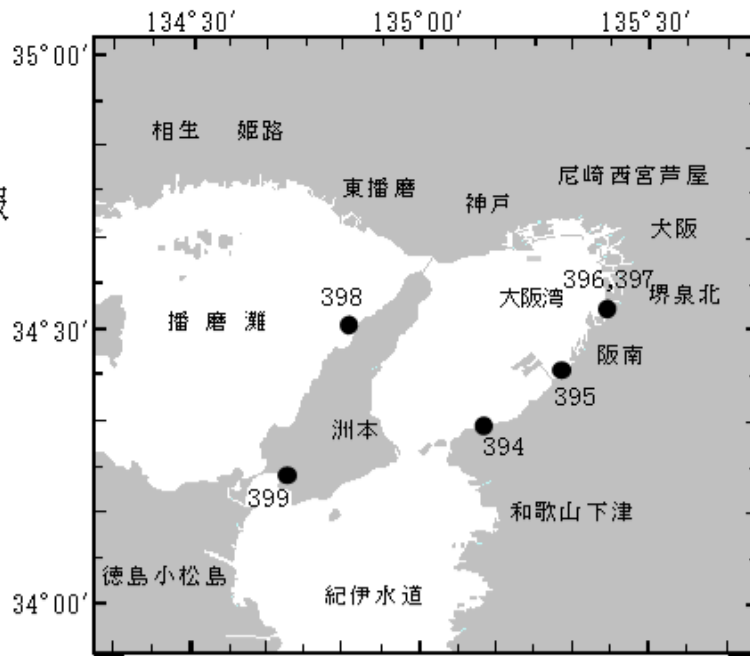
※本通報に使用している経度、緯度は世界測地系(WGS-84)に基づいています。

第 394 項	大阪湾	深日港	目標物不存在
第 395 項	阪南港	第 3 区	航泊禁止
第 396 項	阪神港	堺泉北区、第 4 区	潜水作業
第 397 項	阪神港	堺泉北区、第 5 区	潜水作業
第 398 項	淡路島	室津港付近	魚礁設置作業
第 399 項	淡路島	福良港	防砂堤補強工事
第 400 項	四国南岸	高知港	灯台一時撤去

五管区水路通報

第31号

索引図



※項数は、太平洋で実施される訓練から先に付与します。

※五管区水路通報に関するお問合せはこちらまで

〒650-8551 神戸市中央区波止場町1-1

第五管区海上保安本部海洋情報部監理課情報係

TEL:078-391-6651(内線2515、2516) FAX:078-332-6307(自動受信)

<p>五管区水路通報 バックナンバー</p>	<p>水路通報等の解説</p>	<p>水路測量実施区域</p>	<p>小型船舶実技講習 ヨット等レース区域 (年間を通して実施)</p>	<p>定置漁具の敷設情報</p>
				

★4年394項 大阪湾 — 深日港 目標物不存在

旧関西電力多奈川第2発電所内の海図記載の煙突及びタンクは存在しない。

1. 下記位置の煙突は不存在である。

位置 (1) 34-19-24N 135-07-48E 付近

2. 下記位置のタンクは不存在である。

位置 下記4地点付近

(2) 34-19-28N 135-07-50E (タンク6基)

(3) 34-19-23N 135-07-54E (タンク2基)

(4) 34-19-15N 135-07-46E (タンク2基)

海図 W1398-W1143

出所 五本部海洋情報部



★4年395項 阪南港 — 第3区 航泊禁止

阪南港第3区において、「佐野浜四町夏フェスティバル」に伴う海上花火大会が実施されるため、一般船舶の航泊が禁止される。

(阪南港長が許可した船舶及び官公庁船舶並びに当該行事に従事する船舶を除く。)

期間 令和4年8月15日 1945～2045

区域 34-25-27N 135-18-51E を中心とする半径150mの円内海域

備考 上記区域明示用の黄色灯付浮標が9基設置される

荒天等のため行事が中止された場合、航泊の禁止は解除される

警戒船を配備

海図 W1141 (分図「阪南港南西部接続図」、JP共)

出所 阪南港長



★4年396項 阪神港 — 堺泉北区、第4区 潜水作業

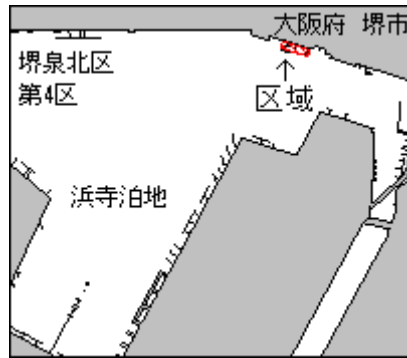
浜寺泊地において、潜水作業が実施される。

期間 令和4年8月22日(予備日8月23日～29日) 0900～日没

区域 34-33-34N 135-26-05E 付近

備考 警戒船を配備

国際信号旗「A」旗を掲揚
海 図 W1110 (JP共)
出 所 阪神港長



★4年397項 阪神港 — 堺泉北区、第5区 潜水作業

大津泊地において、潜水士による起重機船に対する潜水作業が実施される。
期 間 令和4年8月22日～23日（予備日8月24日～26日）日出～日没
区 域 34-31-22N 135-24-34E 付近
備 考 警戒船を配備
国際信号旗「A」旗を掲揚
海 図 W1110 (JP共)
出 所 阪神港長



★4年398項 淡路島 — 室津港付近 魚礁設置作業

室津港付近において、起重機船等による魚礁設置作業が実施される。
期 間 令和4年9月5日～10月10日 日出～日没
区 域 34-30-44N 134-51-27E 付近
備 考 警戒船を配備
区域内に魚礁（59基）が設置される
海 図 W131 (JP共)
出 所 神戸海上保安部



★4年399項 淡路島 ー 福良港 防砂堤補強工事

福良港において、潜水士・起重機船等による防砂堤補強工事が実施されている。

期間 令和4年8月31日まで（予備日を含む）日出～日没

区域 34-14-42N 134-42-48E 付近

備考 アンカー位置を示す浮標を設置

国際信号旗「A」旗を掲揚

警戒船を配備

海図 W112（JP共）

出所 神戸海上保安部



★4年400項 四国南岸 ー 高知港 灯台一時撤去

五管区水路通報4年4号61項削除、4年25号347項関連

高知港南防波堤東仮設灯台（灯台表第1巻3044.5）（33-29.9N 133-35.6E）は、防波堤延長工事に伴い
休止（撤去）されている。

期間 令和5年8月16日まで（予備日令和5年8月17日～9月15日）

備考 期間中、防波堤先端を示す簡易標識灯（黄色、毎4秒に1せん光、2海里）2基が設置される。

海図 W110

出所 高知海上保安部

