



五管区水路通報第36号

446項-457項

令和4年9月16日

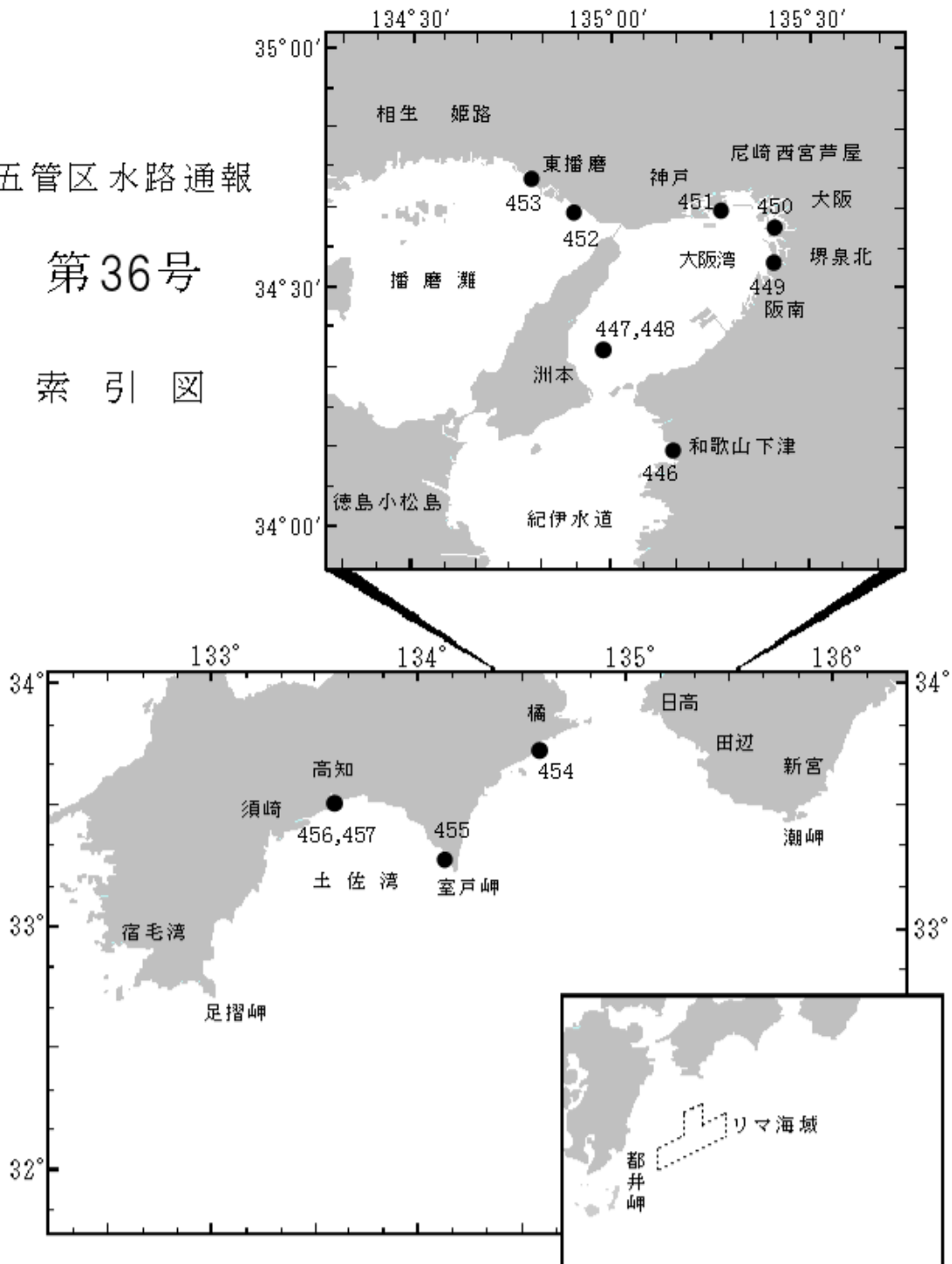
※本通報に使用している経度、緯度は世界測地系(WGS-84)に基づいています。

第446項	和歌山下津港	海南区、第1区	護岸築造工事
第447項	大阪湾及び紀伊水道		救難訓練
第448項	大阪湾		ヨットレース
第449項	阪神港	堺泉北区、第4区及び第6区	潜水作業
第450項	船舶通航信号所復旧(予告)		
第451項	阪神港	神戸区、第6区	海上訓練
第452項	東播磨港付近		灯浮標復旧
第453項	東播磨港		灯浮標復旧
第454項	四国南岸	日和佐港	魚礁設置
第455項	四国南岸	室戸岬港	灯台廃止(予告)
第456項	四国南岸	高知港	防波堤改修工事等
第457項	四国南岸	高知港	護岸改修工事

五管区水路通報

第36号

索引図



※項数は、太平洋で実施される訓練から先に付与します。

※五管区水路通報に関するお問合せはこちらまで

〒650-8551 神戸市中央区波止場町1-1

第五管区海上保安本部海洋情報部監理課情報係

TEL:078-391-6651(内線2515、2516) FAX:078-332-6307(自動受信)

<p>五管区水路通報 バックナンバー</p>	<p>水路通報等の解説</p>	<p>水路測量実施区域</p>	<p>小型船舶実技講習 ヨット等レース区域 (年間を通して実施)</p>	<p>定置漁具の敷設情報</p>
				

★4年446項 和歌山下津港 — 海南区、第1区 護岸築造工事

五管区水路通報 4年27号 362項削除, 4年27号 361項関連

海南区第1区において、潜水士・起重機船による護岸築造工事が実施されている。

期 間 令和5年3月24日まで 日出～日没

区 域 下記2地点付近

(1) 34-08-55N 135-11-55E

(2) 34-09-01N 135-12-11E

備 考 警戒船を配備

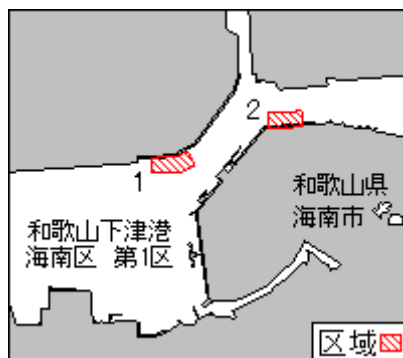
国際信号旗「A」旗を掲揚

汚染防止膜を設置

区域内に灯付浮標を設置

海 図 W1145

出 所 和歌山下津港長



★4年447項 大阪湾及び紀伊水道 救難訓練

大阪湾及び紀伊水道において、巡視船艇及び航空機による救難訓練が実施される。

期 間 令和4年10月1日～12月31日のうち各月6回程度 0900～2100

区 域1 下記5地点により囲まれる区域

(1) 34-33.0N 135-02.0E

(2) 34-33.0N 135-07.5E

(3) 34-22.0N 135-07.5E

(4) 34-22.0N 134-55.0E

(5) 34-25.0N 134-55.0E

区 域2 下記4地点により囲まれる区域

(6) 34-10.0N 134-50.0E

(7) 34-10.0N 135-00.0E

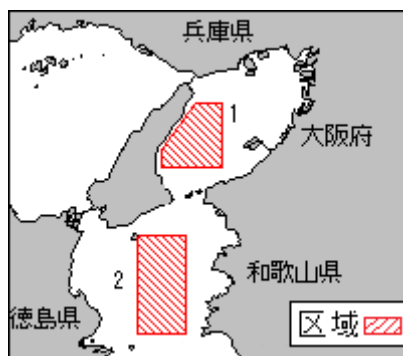
(8) 33-53.0N 135-00.0E

(9) 33-53.0N 134-50.0E

備 考 国際信号旗「UY」旗を掲揚

海 図 W150A (JP共) - W150C (JP共)

出 所 関西空港海上保安航空基地



★4年448項 大阪湾 ヨットレース

大阪湾において、ヨットレース（「第33回 淡・淡レース」）が実施される。

期 間 令和4年10月9日 0900～1530

区 域 下記3地点を結ぶ線上付近

(1) 34-19.9N 134-55.2E

(2) 34-24.8N 134-55.2E

(3) 34-21.8N 135-10.9E

備 考 クルーザーヨット約20隻が参加
警戒船を配備

海 図 W150A(JP共)－W1143

出 所 関西空港海上保安航空基地



★4年449項 阪神港 — 堺泉北区、第4区及び第6区 潜水作業

LNG第1・第2棧橋付近において、潜水作業が実施される。

期 間 令和4年9月29日～11月30日（予備日を含む）日出～日没

区 域 下記2地点付近

(1) 34-33-04N 135-24-17E

(2) 34-33-08N 135-24-49E

備 考 国際信号旗「A」旗を掲揚
警戒船を配備

海 図 W1110(JP共)

出 所 阪神港長



★4年450項 船舶通航信号所復旧（予告）

五管区水路通報2年46号1139項関連

一時休止されている大阪咲洲船舶通航信号所（呼出名称：おおさかポートラジオ、灯台表第1巻8108.05）
（34-38.4N 135-24.9E）のレーダー映像に基づく情報提供業務は復旧される。

予定日 令和4年10月1日0時

出 所 大阪海上保安監部

★4年451項 阪神港 — 神戸区、第6区 海上訓練

神戸区第6区の指定錨泊地M14周辺海域において、巡視船艇等による海上訓練が実施される。

期間 令和4年10月4日 1300~1600

区域 34-39.7N 135-17.6E を中心とする半径500mの円内区域

備考 訓練参加船艇は「UY」旗を掲揚

警戒船を配備

海図 W101A (JP共)

出所 阪神港長



★4年452項 東播磨港付近 灯浮標復旧

五管区水路通報4年25号346項削除、4年35号441項削除

一時撤去されていた江井ヶ島港沖海象観測灯浮標(灯台表第1巻3829.7)(34-39.9N 134-54.5E)は復旧された。

海図 W131 (JP共)

出所 五本部交通部、神戸海上保安部



★4年453項 東播磨港 灯浮標復旧

五管区水路通報4年34号432項削除、4年35号442項関連

加古川河口において、不存在となっていた東播磨港高砂灯浮標(灯台表第1巻3848)(34-43.5N 134-47.8E)は復旧された。

海図 W107 (JP共) -W1113-W150B

出所 姫路海上保安部



★4年454項 四国南岸 一 日和佐港 魚礁設置

五管区水路通報4年28号377項削除

日和佐港において、魚礁が設置された。

区域 下記4地点で囲まれる区域

(1) 33-43-25.8N 134-32-39.1E

(2) 33-43-25.7N 134-32-40.3E

(3) 33-43-24.8N 134-32-40.2E

(4) 33-43-24.9N 134-32-39.0E

備考 ブロック魚礁

海図 W1459

出所 五本部海洋情報部



★4年455項 四国南岸 一 室戸岬港 灯台廃止（予告）

室戸岬港沖防波堤灯台（灯台表第1巻3028）(33-15.7N 134-09.8E)は廃止される。

予定日 令和4年10月13日（予備日14日）

海図 W1140

出所 五本部交通部



★4年456項 四国南岸 一 高知港 防波堤改修工事等

五管区水路通報4年11号165項関連

第7ふ頭付近において、潜水土・起重機船等による防波堤改修工事及び掘下げ作業が実施される。

期間 令和4年9月28日～令和5年3月17日 日出～日没

区域 下記9地点により囲まれる区域

(1) 33-31-01N 133-35-48E

(2) 33-30-55N 133-35-50E

(3) 33-30-56N 133-35-54E

(4) 33-30-45N 133-35-58E

(5) 33-30-38N 133-35-31E

(6) 33-30-41N 133-35-26E

(7) 33-30-48N 133-35-33E

(8) 33-30-49N 133-35-30E

(9) 33-30-55N 133-35-28E

備考 消波ブロック仮置き作業が実施され、先端を標識灯で明示

夜間停泊中はアンカー位置を示す灯付浮標を設置
国際信号旗「A」旗を掲揚
警戒船を配備

海 図 W110
出 所 高知港長



★4年457項 四国南岸 ー 高知港 護岸改修工事

東孕防波堤付近において、潜水土・起重機船等による護岸改修工事が実施される。

期 間 令和4年10月3日～令和5年1月27日 日出～日没

区 域 33-32-18N 133-34-05E 付近

備 考 警戒船を配備

国際信号旗「A」旗を掲揚

作業船のアンカー位置を示す浮標を設置

海 図 W110

出 所 高知港長

