



五管区水路通報第38号

476項-487項

令和4年10月7日

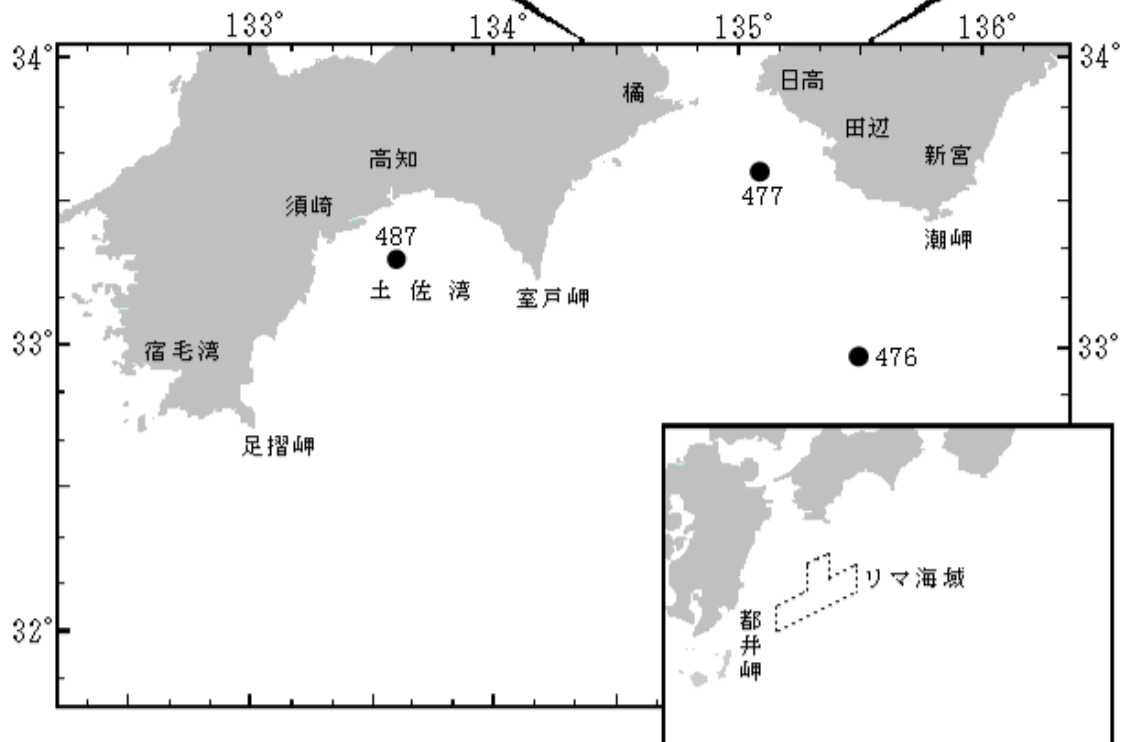
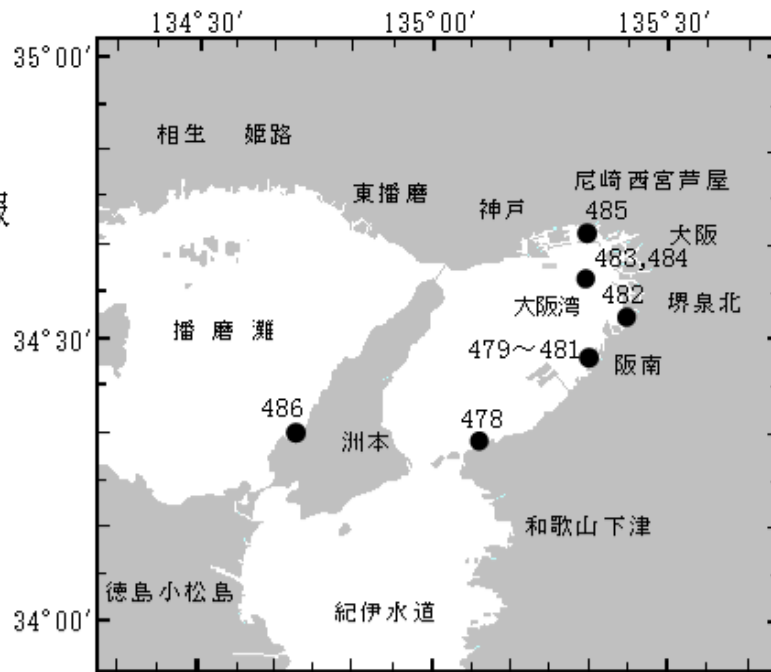
※本通報に使用している経度、緯度は世界測地系(WGS-84)に基づいています。

第476項	熊野灘至室戸岬南方		海洋調査
第477項	紀伊水道南方		射撃訓練
第478項	大阪湾	深日港	掘下げ作業等
第479項	阪南港		掘下げ作業等
第480項	阪南港	第3区	護岸改修工事
第481項	阪南港	第3区	潜水作業
第482項	阪神港	堺泉北区、第7区	棧橋改修工事
第483項	船舶通航信号所復旧		
第484項	船舶通航信号所等一時業務休止		
第485項	阪神港	尼崎西宮芦屋区、第2区	消波ブロック設置
第486項	淡路島	湊港付近	魚礁設置
第487項	四国南岸	土佐湾	射撃訓練

五管区水路通報

第38号

索引図



※項数は、太平洋で実施される訓練から先に付与します。

※五管区水路通報に関するお問合せはこちらまで

〒650-8551 神戸市中央区波止場町1-1

第五管区海上保安本部海洋情報部監理課情報係

TEL:078-391-6651(内線2515、2516) FAX:078-332-6307(自動受信)

<p>五管区水路通報 バックナンバー</p>	<p>水路通報等の解説</p>	<p>水路測量実施区域</p>	<p>小型船舶実技講習 ヨット等レース区域 (年間を通して実施)</p>	<p>定置漁具の敷設情報</p>
				

★4年476項 熊野灘至室戸岬南方 海洋調査

熊野灘から室戸岬南方において、調査研究船「かいめい」(5,747トン)によるROV(有線式無人潜水探査機)を使用した海洋調査が実施される。

期 間 令和4年10月28日～11月11日

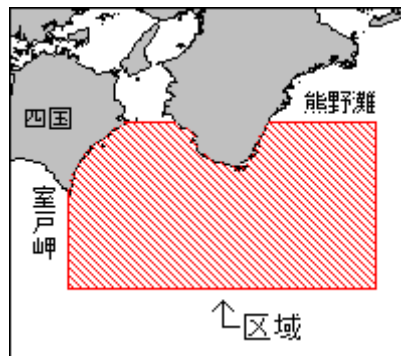
区 域 下記経緯度線で囲まれる海域

(1) 33-50N (2) 32-30N

(3) 134-10E (4) 137-05E

海 図 W1072

出 所 海洋研究開発機構



★4年477項 紀伊水道南方 射撃訓練

紀伊水道南方において、巡視船艇による射撃訓練が実施される。

期 間 令和4年10月27日(予備日10月28日)0800～1700

区 域 33-34.8N 135-03.0Eを中心とする半径5海里の円内

備 考 国際信号旗「UY」旗及び「NE4」旗を掲揚

紅色闪光灯を点灯

海 図 W77(JP共)

出 所 五本部警備救難部



★4年478項 大阪湾 — 深日港 掘下げ作業等

深日港において、グラブ浚渫船等による掘下げ作業及び土砂積替作業が実施されている。

期 間 令和4年11月5日まで(予備日11月6日～10日)日出～日没

1、掘下げ作業

区 域 34-19-22N 135-07-07E 付近

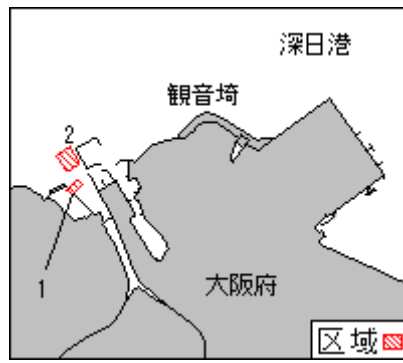
2、土砂積替作業

区 域 34-19-26N 135-07-06E 付近

備 考 警戒船を配備

海 図 W1398

出 所 岸和田海上保安署



★4年479項 阪南港 掘下げ作業等

阪南港において、グラブ浚渫船等による掘下げ作業が実施されている。

期 間 令和4年11月5日まで（予備日11月6日～10日） 日出～日没

区 域 下記4地点付近

- (1) 34-30-13N 135-22-54E
- (2) 34-27-41N 135-21-31E
- (3) 34-27-22N 135-21-23E
- (4) 34-25-59N 135-19-51E

備 考 警戒船を配備

海 図 W1141 (JP共)

出 所 阪南港長



★4年480項 阪南港 ー 第3区 護岸改修工事

佐野漁港において、潜水士・起重機船等による護岸改修工事が実施される。

期 間 令和4年10月11日～令和5年1月11日（予備日1月12日～20日） 日出～日没

区 域 34-25-50N 135-19-24E 付近

備 考 汚濁防止膜を設置

国際信号旗「A」旗を掲揚

警戒船を配備

海 図 W1141 (JP共)

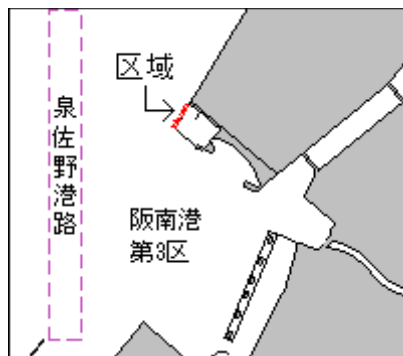
出 所 阪南港長



★4年481項 阪南港 ー 第3区 潜水作業

阪南港第3区において、潜水作業が実施される。

期 間 令和4年10月15日 1000~1300
区 域 34-26-57N 135-19-39E 付近
備 考 国際信号旗「A」旗を掲揚
警戒船を配備
海 図 W1141(JP共)
出 所 阪南港長



★4年482項 阪神港 ー 堺泉北区、第7区 棧橋改修工事

コスモ石油原油棧橋付近において、潜水士・起重機船による棧橋改修工事が実施される。

期 間 令和4年10月17日~11月25日(予備日11月26日~12月15日) 日出~日没
区 域 34-33-43N 135-24-19E 付近
備 考 国際信号旗「A」旗を掲揚
警戒船を配備
汚濁防止膜を設置
海 図 W1110(JP共)
出 所 阪神港長



★4年483項 船舶通航信号所復旧

五管区水路通報2年46号1139項,4年36号450項削除

一時休止されている大阪咲洲船舶通航信号所(呼出名称:おおさかポータルラジオ、灯台表第1巻8108.05)
(34-38.4N 135-24.9E)のレーダー映像に基づく情報提供業務は復旧された。

出 所 大阪海上保安監部

★4年484項 船舶通航信号所等一時業務休止

通信回線改修に伴い、下記のとおりA I Sによる情報提供業務が一時休止される。

一時休止する航路標識名 (1)大阪船舶通航信号所(灯台表第1巻8108)(34-39.2N 135-25.8E)
(2)神戸船舶通航信号所(灯台表第1巻8109)(34-41.2N 135-11.5E)
(3)江崎船舶通航信号所(灯台表第1巻8404)(34-35.9N 134-59.5E)
(4)江崎AIS信号所

1. 大阪北港送受信所を使用するA I Sによる情報提供の休止

期 間 令和4年10月24日(予備日25日)1000~1700のうち10分間の休止を2回

2. 江崎送受信所を使用するA I Sによる情報提供の休止

期 間 令和4年10月25日(予備日26日)0900~1700のうち10分間の休止を2回

出 所 五本部交通部

★4年485項 阪神港 — 尼崎西宮芦屋区、第2区 消波ブロック設置

新西宮ヨットハーバー付近において、潜水士・起重機船による消波ブロック設置工事が実施される。

期 間 令和4年10月11日~令和5年1月31日(予備日を含む)日出~日没

区 域 34-42-27N 135-20-03E 付近

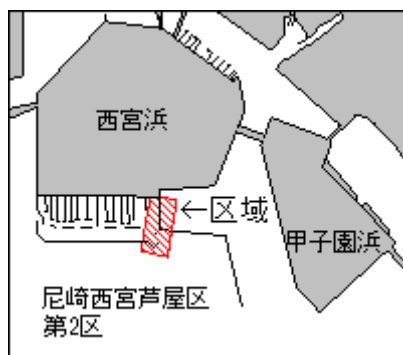
備 考 警戒船を配備

国際信号旗「A」旗を掲揚

汚濁防止膜を設置

海 図 W1107(JP共)

出 所 阪神港長



★4年486項 瀬戸内海 — 淡路島、湊港付近 魚礁設置

五管区水路通報4年30号393項削除

湊港付近において、魚礁が設置された。

区 域 下記4地点により囲まれる区域

(1) 34-19-23.6N 134-42-30.7E

(2) 34-19-23.6N 134-42-37.4E

(3) 34-19-20.8N 134-42-38.4E

(4) 34-19-20.4N 134-42-30.7E

備 考 コンクリート魚礁(約5m×約5m×高さ約2m)14基

鋼製魚礁(約6m×約6m×高さ約2m)2基

海 図 W150B

出 所 五本部海洋情報部



★4年487項 四国南岸 ー 土佐湾 射撃訓練

土佐湾において、巡視船艇による射撃訓練が実施される。

期 間 令和4年10月28日(予備日11月1日) 0900~1700

区 域 33-10.8N 133-33.0E を中心とする半径5海里の円内

備 考 国際信号旗「UY」旗及び「NE4」旗を掲揚

紅色閃光灯を点灯

海 図 W108 (JP共)

出 所 五本部警備救難部

