



五管区水路通報第39号

488項-497項

令和4年10月14日

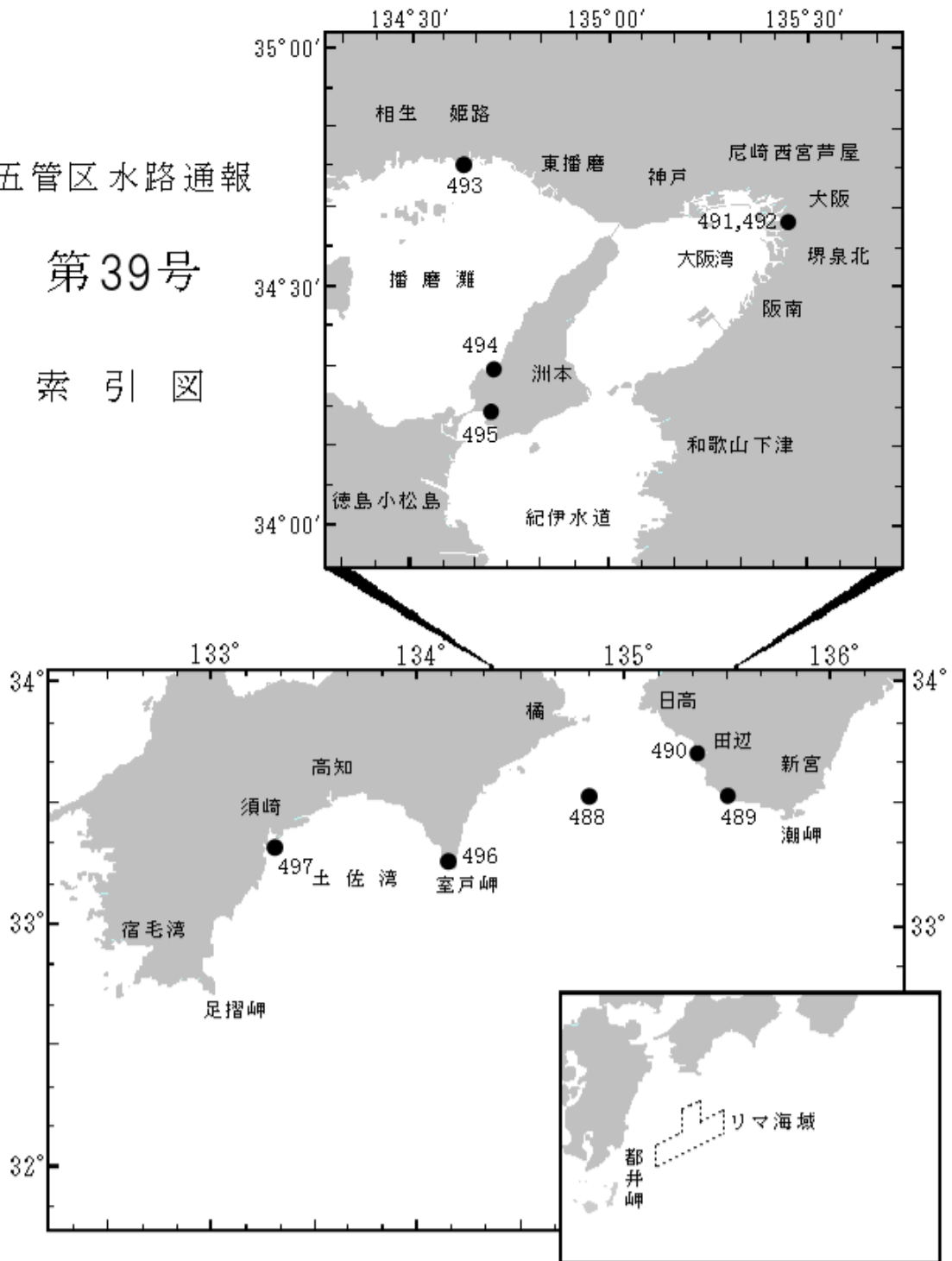
※本通報に使用している経度、緯度は世界測地系(WGS-84)に基づいています。

第488項	紀伊水道南方		射撃訓練
第489項	本州南岸	潮岬西北西方、周参見漁港	岸壁補修工事
第490項	本州南岸	田辺港及び付近	灯浮標交換作業
第491項	阪神港	大阪区、第2区	物揚場補修工事
第492項	阪神港	大阪区、第3区	護岸補修工事
第493項	姫路港	網干区及び広畑区	救難訓練
第494項	淡路島	湊港	灯台について
第495項	淡路島	福良港	護岸及び岸壁存在
第496項	四国南岸	室戸岬港	灯台廃止等
第497項	四国南岸	須崎港付近	水中障害物撤去

五管区水路通報

第39号

索引図



※項数は、太平洋で実施される訓練から先に付与します。

※五管区水路通報に関するお問合せはこちらまで

〒650-8551 神戸市中央区波止場町1-1

第五管区海上保安本部海洋情報部監理課情報係

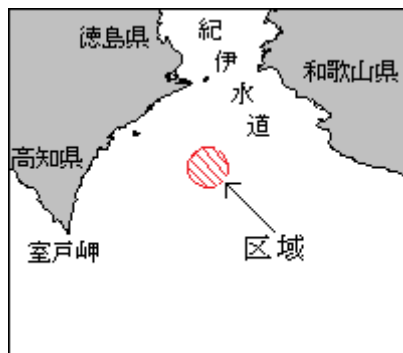
TEL:078-391-6651(内線2515、2516) FAX:078-332-6307(自動受信)

<p>五管区水路通報 バックナンバー</p>	<p>水路通報等の解説</p>	<p>水路測量実施区域</p>	<p>小型船舶実技講習 ヨット等レース区域 (年間を通して実施)</p>	<p>定置漁具の敷設情報</p>
				

★4年488項 紀伊水道南方 射撃訓練

蒲生田岬南方において、巡視船艇による射撃訓練が実施される。

期間 令和4年10月27日(予備日11月8日) 0800~1700
区域 33-29.6N 134-48.8Eを中心とする半径5海里の円内
備考 国際信号旗「UY」及び「NE4」旗を掲揚
紅色閃光灯を点灯
海図 W77(JP共)
出所 五本部警備救難部



★4年489項 本州南岸 — 潮岬西北西方、周参見漁港 岸壁補修工事

周参見漁港において、潜水士等による岸壁補修工事が実施される。

期間 令和4年10月18日~令和5年6月19日まで 日出~日没
区域 33-32-57N 135-29-17E 付近
備考 警戒船を配備
国際信号旗「A」旗を掲揚
海図 W99(周参見漁港)
出所 五本部海洋情報部

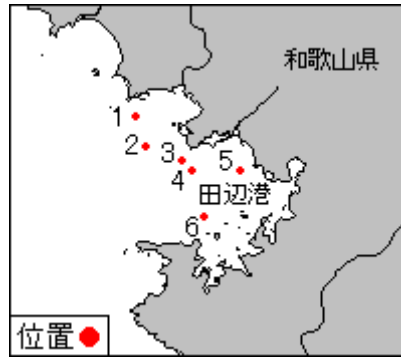


★4年490項 本州南岸 — 田辺港及び付近 灯浮標交換作業

田辺港及び付近において、起重機船による下記灯浮標の交換作業が実施される。

期間1	令和4年10月25日(予備日10月26日~11月1日) 日出~日没		
名称	1 紀伊堺港沖灯浮標	(灯台表第1巻2917)	(33-44.2N 135-19.9E)
	2 田辺灘島灯浮標	(灯台表第1巻2917.51)	(33-43.6N 135-20.1E)
	3 田辺港斎田崎南方灯浮標	(灯台表第1巻2915)	(33-43.3N 135-21.0E)
期間2	令和4年10月26日(予備日10月27日~11月2日) 日出~日没		
名称	4 田辺港アボセ灯浮標	(灯台表第1巻2920)	(33-43.1N 135-21.2E)
	5 田辺港キヌガサ灯浮標	(灯台表第1巻2928)	(33-43.1N 135-22.4E)
	6 田辺港中ノ島南東灯浮標	(灯台表第1巻2919)	(33-42.2N 135-21.5E)
備考	警戒船を配備		

海 図 W74
出 所 田辺港長



★4年491項 阪神港 — 大阪区、第2区 物揚場補修工事

中央突堤南側において、潜水土等による物揚場補修工事が実施されている。

期 間 令和4年11月30日まで（予備日を含む）日出～日没

区 域 34-39-04N 135-25-44E 付近

備 考 国際信号旗「A」旗を掲揚

警戒船を配備

海 図 W123（JP共）

出 所 阪神港長



★4年492項 阪神港 — 大阪区、第3区 護岸補修工事等

木津川運河において、潜水土・浚渫船による護岸補修工事及び掘下げ作業が実施される。

期 間 令和4年10月17日～12月28日 日出～日没

区 域 34-37-58N 135-27-29E 付近

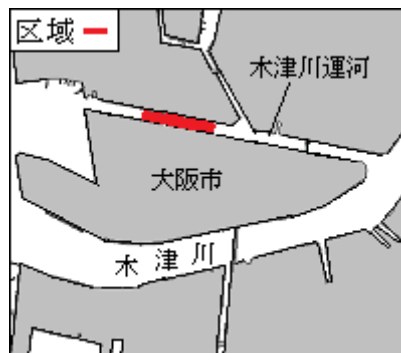
備 考 警戒船を配備

国際信号旗「A」旗を掲揚

掘下げ作業は汚濁防止膜を設置

海 図 W1148

出 所 阪神港長



★4年493項 姫路港 — 網干区及び広畑区 救難訓練

網干区第2区及び広畑区第2区において、海上保安庁・海上自衛隊・飾磨警察署・飾磨消防署等による合同救難訓練が実施される。

期 間 令和4年10月29日 1030~1230

区 域 下記3地点付近

(1) 34-45-54N 134-36-19E

(2) 34-45-50N 134-38-24E

(3) 34-45-36N 134-36-18E

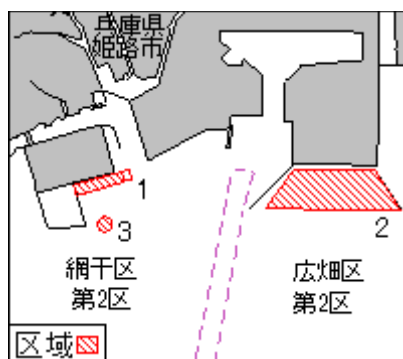
備 考 国際信号旗「A」旗を掲揚

警戒船を配備

船舶(7隻)及びヘリコプターが実施

海 図 W134B(JP共)

出 所 姫路港長



★4年494項 淡路島 — 湊港 灯台について

湊港西外防波堤灯台(灯台表第1巻3966)(34-20.0N 134-43.4E)は、改修工事に伴い灰色のシートに覆われ、灯塔が見えにくくなる。

期 間 令和4年10月31日~令和5年1月31日

海 図 W1442-W150B-W106(JP共)-W100A

出 所 五本部交通部



★4年495項 淡路島 — 福良港 護岸及び岸壁完成

福良港において、護岸及び岸壁が完成している。

1. 護岸完成

区 域 下記3地点及び陸岸で囲まれる区域

(1) 34-15-06.0N 134-42-27.4E (岸線上)

(2) 34-15-05.1N 134-42-29.3E

(3) 34-15-05.0N 134-42-29.7E

2. 岸壁完成

区 域 下記2地点及び陸岸で囲まれる区域

(4) 上記(3)地点

(5) 34-15-06.7N 134-42-31.2E (岸線上)

海図 W112 (JP共)
出所 五本部海洋情報部



★4年496項 四国南岸 一 室戸岬港 灯台廃止等

五管区水路通報4年36号455項削除

室戸岬港沖防波堤灯台(灯台表第1巻3028)(33-15.7N 134-09.8E)は廃止され立標となる。

海図 W1140
出所 五本部交通部



★4年497項 四国南岸 一 須崎港付近 水中障害物撤去

五管区水路通報4年32号409項削除

須崎港付近の水中障害物(錨:長さ約3m、鎖)は撤去された。

位置 33-20-35N 133-17-54E 付近
海図 W105
出所 高知海上保安部

