



五管区水路通報第43号

527項-534項

令和4年11月11日

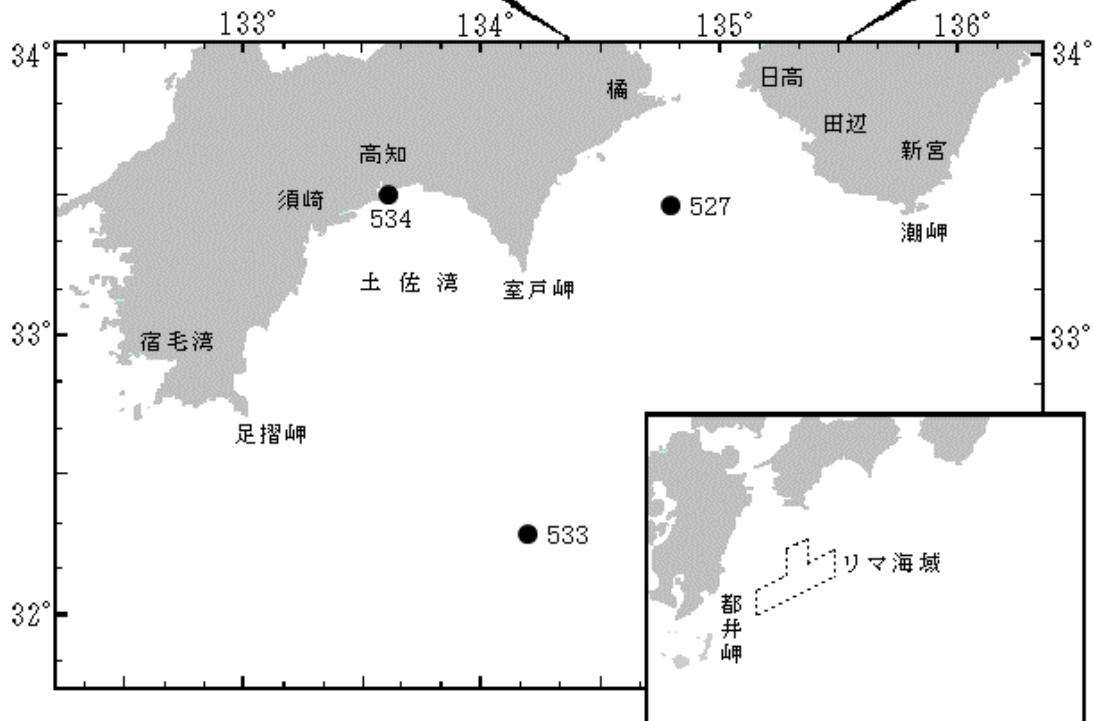
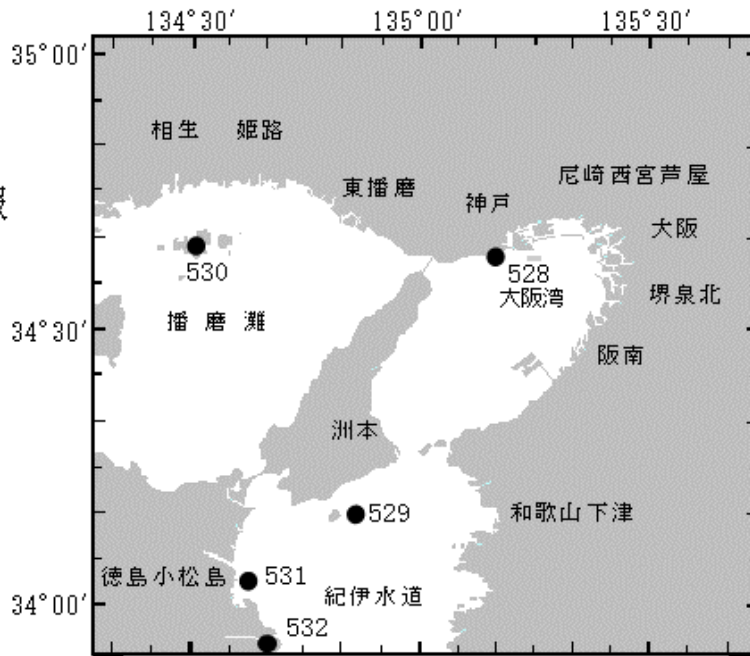
※本通報に使用している経度、緯度は世界測地系(WGS-84)に基づいています。

第527項	紀伊水道南方		射撃訓練
第528項	阪神港	神戸区、第4区	消波ブロック据付工事
第529項	瀬戸内海	淡路島、沼島東方	魚礁設置作業
第530項	瀬戸内海	家島諸島、坊勢島	灯台について
第531項	紀伊水道	徳島小松島港付近	施設灯復旧
第532項	紀伊水道	富岡港	岸壁改修工事
第533項	四国南岸	室戸岬南方	海洋調査試験
第534項	四国南岸	高知港	防波堤改修工事

五管区水路通報

第43号

索引図



※項数は、太平洋で実施される訓練から先に付与します。

※五管区水路通報に関するお問合せはこちらまで

〒650-8551 神戸市中央区波止場町1-1

第五管区海上保安本部海洋情報部監理課情報係

TEL:078-391-6651(内線2515、2516) FAX:078-332-6307(自動受信)

<p>五管区水路通報 バックナンバー</p>	<p>水路通報等の解説</p>	<p>水路測量実施区域</p>	<p>小型船舶実技講習 ヨット等レース区域 (年間を通して実施)</p>	<p>定置漁具の敷設情報</p>
				

★4年527項 紀伊水道南方 射撃訓練

蒲生田岬南方において、巡視船艇による射撃訓練が実施される。

期 間 令和4年11月29日(予備日11月30日) 0800~1700
区 域 33-29.6N 134-48.8Eを中心とする半径5海里の円内
備 考 国際信号旗「UY」及び「NE4」旗を掲揚
紅色閃光灯を点灯
海 図 W77(JP共)
出 所 五本部警備救難部

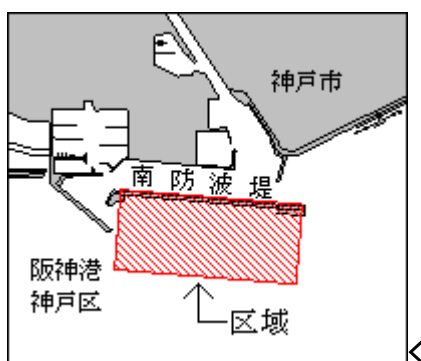


★4年528項 阪神港 — 神戸区、第4区 消波ブロック据付工事

五管区水路通報4年19号282項関連

南防波堤において、潜水士・起重機船等による消波ブロック据付工事が実施される。

期 間 令和4年11月14日~令和5年3月31日 日出~日没
区 域 34-38-22N 135-08-04E 付近
備 考 国際信号旗「A」旗を掲揚
警戒船を配備
海 図 W101B(JP共)
出 所 阪神港長



★4年529項 瀬戸内海 — 淡路島、沼島東方 魚礁設置作業

沼島東方において、起重機船等による魚礁設置作業が実施される。

期 間 令和4年12月5日~令和5年3月24日(予備日を含む) 日出~日没
区 域 34-10-28N 134-50-28E 付近
備 考 警戒船を配備
アンカー位置を示す灯付浮標を設置
海 図 W150C(JP共)
出 所 五本部海洋情報部



★4年530項 瀬戸内海 — 家島諸島、坊勢島 灯台について

坊勢島において、下記の灯台は改修工事に伴い灰色のシートに覆われ灯塔が見えにくくなる。

期 間 令和4年11月21日～令和4年12月23日

位 置 下記2地点

(1) 坊勢港奈座奈6号防波堤灯台(灯台表第1巻3929)(34-39.3N 134-30.6E)

(2) 坊勢港長井4号防波堤灯台(灯台表第1巻3929.3)(34-39.5N 134-31.1E)

海 図 W1113-W150B-W106(JP共)-W100A

出 所 五本部交通部



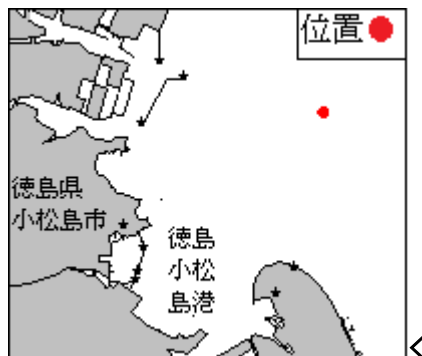
★4年531項 紀伊水道 — 徳島小松島港付近 施設灯復旧

五管区水路通報4年37号474項削除

消灯していた、徳島小松島港沖波浪観測塔灯(灯台表第1巻3419)(34-02.4N 134-38.5E)は、復旧した。

海 図 W1126

出 所 徳島海上保安部



★4年532項 紀伊水道 ー 富岡港 岸壁改修工事

派川那賀川において、潜水土等による岸壁改修工事が実施される。

期 間 令和4年11月21日～令和5年5月31日まで（予備日を含む） 0800～日没

区 域 33-55-49N 134-41-19E 付近

備 考 足場及び汚濁防止膜を設置し、標識灯で明示

鋼矢板を設置

国際信号旗「A」旗を掲揚

警戒船を配備

海 図 W1147

出 所 徳島海上保安部



★4年533項 四国南岸 ー 室戸岬南方 海洋調査試験

室戸岬南方において、調査船「新青丸」(1,635トン)による機器試験が実施される。

期 間 令和4年12月7日～9日

区 域 下記5地点で囲まれる区域

(1) 31-40N 134-00E

(2) 32-40N 134-00E

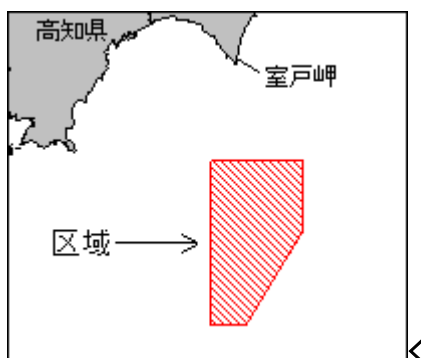
(3) 32-40N 134-40E

(4) 32-15N 134-40E

(5) 31-40N 134-15E

備 考 機器のえい航作業が実施される。（ケーブル長約400m）

海 図 W157



★4年534項 四国南岸 ー 高知港 防波堤改修工事

桂浜防波堤付近において、潜水土・起重機船等による防波堤改修工事が実施される。

期 間 令和4年11月21日～令和5年3月31日 日出～日没

区 域 33-30-05N 133-34-41E 付近

備 考 国際信号旗「A」旗を掲揚

警戒船を配備

アンカー位置を示す浮標を設置
被覆ブロック水中仮置き位置を示す灯付浮標を設置

海 図
出 所 W110
高知港長

