



五管区水路通報第18号

166項-173項

令和5年5月12日

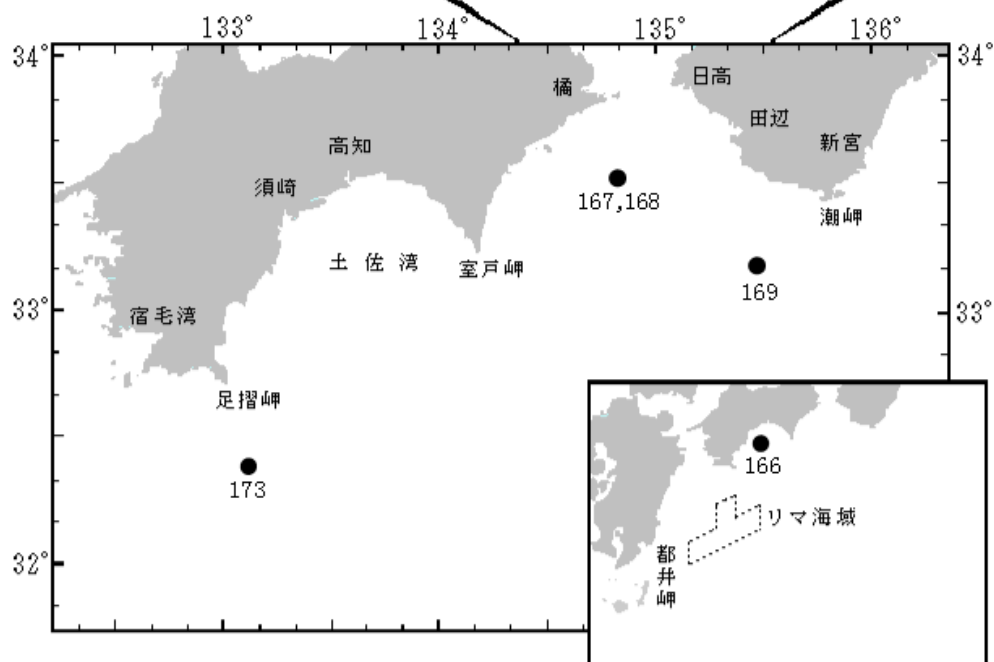
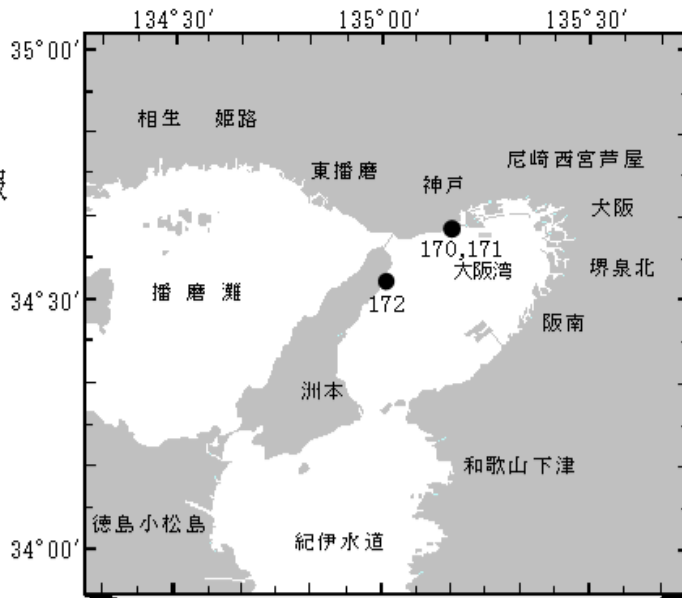
※本通報に使用している経度、緯度は世界測地系(WGS-84)に基づいています。

| | | | |
|-------|-------------|-------------|------------|
| 第166項 | 四国南岸 | 土佐湾 | 射撃訓練 |
| 第167項 | 紀伊水道南方 | | 射撃訓練等 |
| 第168項 | 紀伊水道南方 | | 射撃訓練 |
| 第169項 | 潮岬南東方至室戸岬南方 | | 海洋調査 |
| 第170項 | 阪神港 | 神戸区、第4区 | 消波ブロック設置 |
| 第171項 | 阪神港 | 神戸区、第4区及び付近 | 棧橋撤去工事 |
| 第172項 | 淡路島 | 浦港南方 | 灯浮標一時撤去 |
| 第173項 | 四国南岸 | 足摺岬南東方 | 浮魚礁施設灯一時撤去 |

五管区水路通報

第18号

索引図



※項数は、太平洋で実施される訓練から先に付与します。

※五管区水路通報に関するお問合せはこちらまで

〒650-8551 神戸市中央区波止場町1-1

第五管区海上保安本部海洋情報部監理課情報係

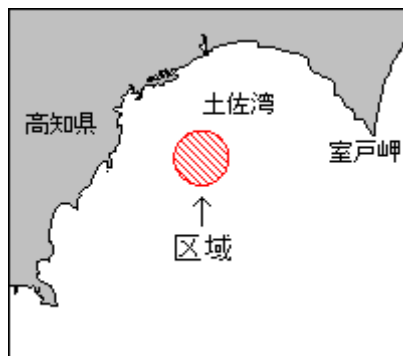
TEL:078-391-6651(内線2515、2516) FAX:078-332-6307(自動受信)

| | | |
|---|---|---|
| 五管区水路通報 バックナンバー | 水路通報等の解説 | 水路測量実施区域 |
|  |  |  |
| 小型船舶実技講習 ヨット等レース区域 (年間を通して実施) | 定置漁具の敷設情報 | 海上保安庁による訓練実施海域 (年間を通して実施) |
|  |  |  |

★5年166項 四国南岸 — 土佐湾 射撃訓練

土佐湾において、巡視船による射撃訓練が実施される。

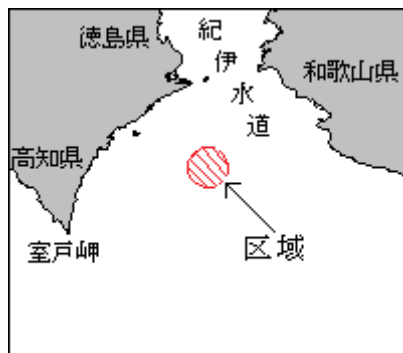
期 間 令和5年5月25日（予備日5月30日）0900～1700
区 域 33-10.8N 133-33.0E を中心とする半径5海里の円内
備 考 国際信号旗「UY」旗及び「NE4」旗を掲揚
紅色閃光灯を点灯
海 図 W108（JP共）
出 所 五本部警備救難部



★5年167項 紀伊水道南方 射撃訓練等

紀伊水道南方において、自衛隊航空機による水上射撃及びフレア発射訓練が実施される。

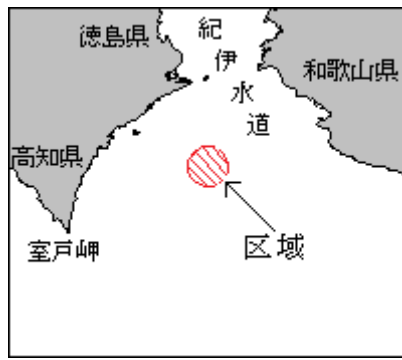
期 間 令和5年5月29日～6月2日 0700～2100
区 域 33-30-12N 134-49-50E を中心とする半径5海里の円内
海 図 W77（JP共）
出 所 防衛省海上幕僚監部、防衛省防衛政策局



★5年168項 紀伊水道南方 射撃訓練

紀伊水道南方において、巡視船艇による射撃訓練が実施される。

期 間 令和5年6月12日 0900～1700
区 域 33-29.6N 134-48.8E を中心とする半径5海里の円内
備 考 国際信号旗「UY」及び「NE4」旗を掲揚
紅色閃光灯を点灯
海 図 W77（JP共）
出 所 五本部警備救難部



★5年169項 潮岬南東方至室戸岬南方 海洋調査

潮岬南東方至室戸岬南方において、調査研究船「新青丸」(1,635トン)による海洋調査が実施される。

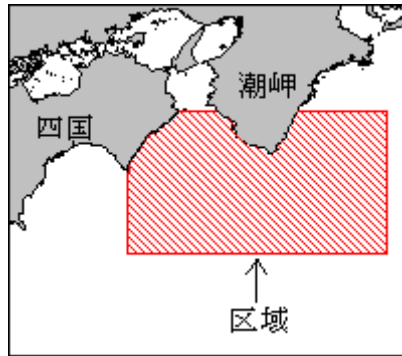
期間 令和5年5月18日～6月11日

区域 下記経緯度線で囲まれる海域

- (1) 33-50N (2) 32-30N
(3) 134-10E (4) 137-05E

海図 W1072

出所 海洋研究開発機構



★5年170項 阪神港 — 神戸区、第4区 消波ブロック設置

五管区水路通報5年15号143項削除

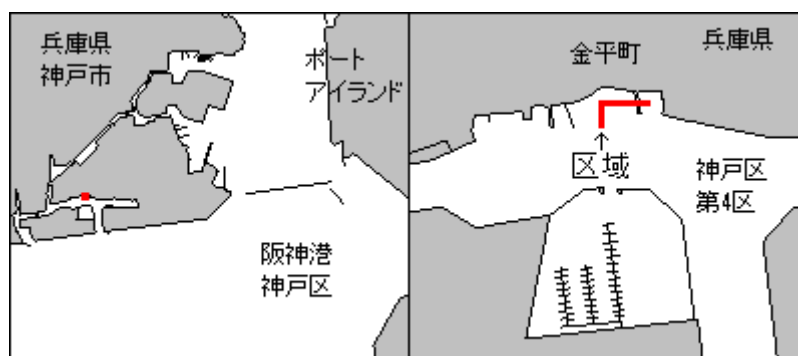
金平町付近において、消波ブロックが設置された。

区域 下記3地点を結ぶ線上付近(幅約7m)

- (1) 34-39-07.8N 135-09-53.3E
(2) 34-39-08.9N 135-09-53.3E
(3) 34-39-08.9N 135-09-56.1E

海図 W101A(JP共) — W101B(JP共)

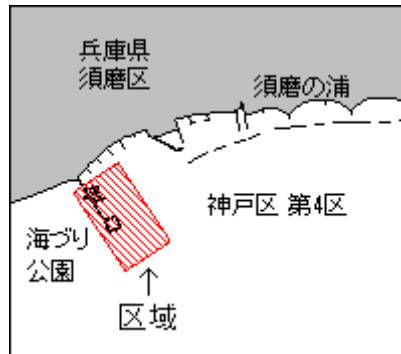
出所 五本部海洋情報部



★5年171項 阪神港 — 神戸区、第4区及び付近 棧橋撤去工事

海づり公園において、起重機船による棧橋撤去工事が実施されている。

期間 令和5年11月30日まで 日出～日没
区域 34-38-05N 135-06-21E 付近
備考 警戒船を配備
海図 W101B(JP共)
出所 神戸海上保安部



★5年172項 淡路島 — 浦港南方 灯浮標一時撤去

浦港南方において、下記灯浮標及び浮標は一時撤去されている。

期間 令和5年5月下旬まで
位置 下記4地点
(1) 仮屋磁気測定所前 A 灯浮標 (灯台表第1巻 3702) (34-31.9N 135-00.2E)
(2) 仮屋磁気測定所前 B 浮標 (34-31.8N 135-00.1E)
(3) 仮屋磁気測定所前 D 灯浮標 (灯台表第1巻 3705) (34-31.6N 134-59.9E)
(4) 仮屋磁気測定所前 G 灯浮標 (灯台表第1巻 3708) (34-31.9N 135-00.1E)
海図 W131(JP共)
出所 五本部交通部



★5年173項 四国南岸 — 足摺岬南東方 浮魚礁施設灯一時撤去

土佐黒潮牧場18号施設灯(灯台表第1巻 3102.93) (32-29.1N 133-12.1E)は一時撤去される。

期間 令和5年5月24日～6月4日(予備日6月5日～7月1日)
備考 浮魚礁施設の撤去作業は5月24日～25日
起重機船により実施(夜間継続)し、警戒船を配備
天候等により、撤去日が変更となる場合がある
海図 W1220(JP共) - W108(JP共) - W157
出所 五本部交通部、高知海上保安本部

