



五管区水路通報第24号

203項-207項

令和5年6月23日

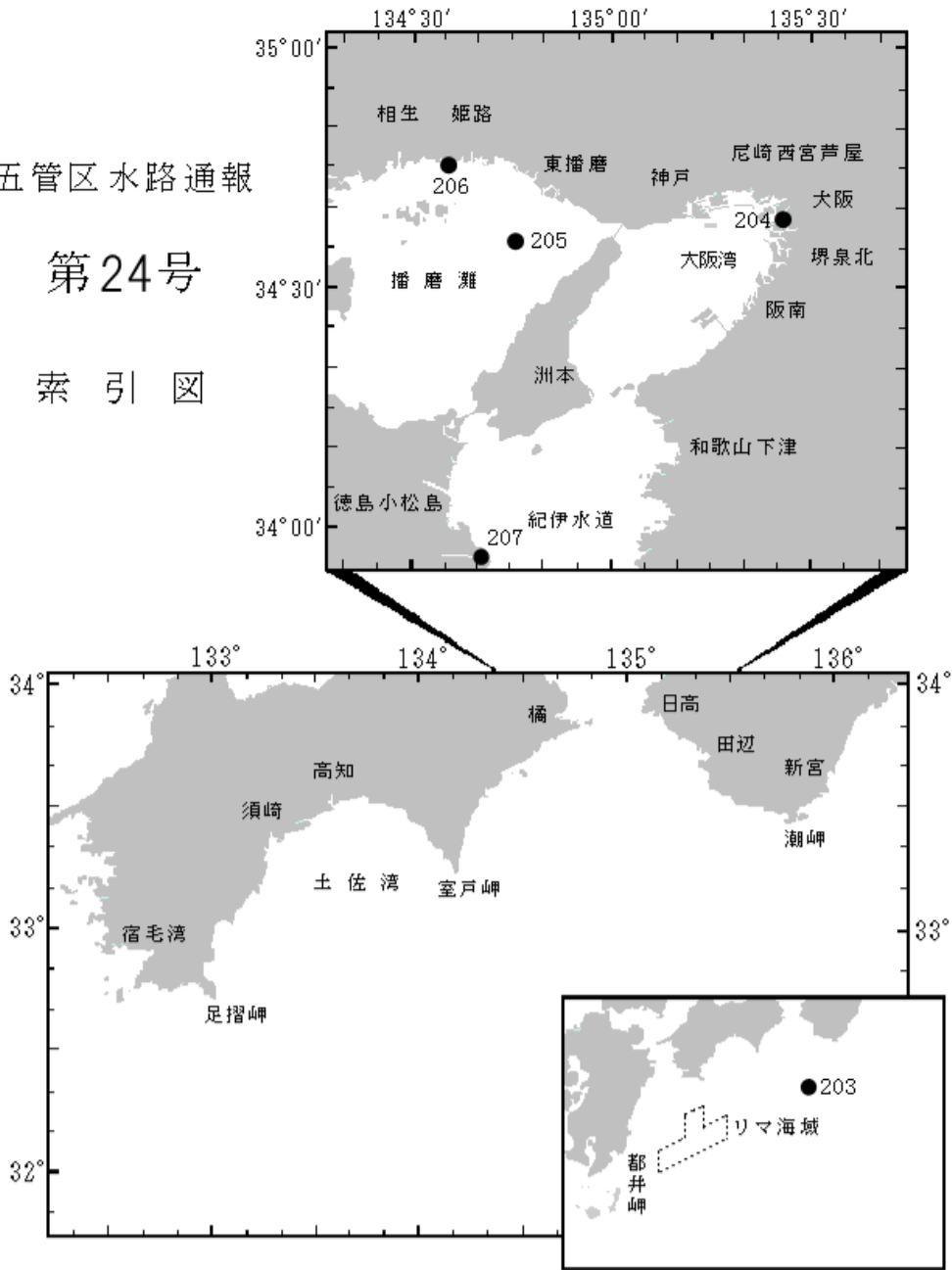
※本通報に使用している経度、緯度は**世界測地系(WGS-84)**に基づいています。

第203項	本州南岸	潮岬南西方	フレア発射訓練
第204項	阪神港	大阪区、第3区	護岸補修工事
第205項	瀬戸内海	播磨灘	土砂投入作業
第206項	瀬戸内海	姫路港、網干区、第2区	灯台廃止
第207項	紀伊水道	富岡港	岸壁改修工事

五管区水路通報

第24号

索引図



※項数は、太平洋で実施される訓練から先に付与します。

※五管区水路通報に関するお問合せはこちらまで

〒650-8551 神戸市中央区波止場町1-1

第五管区海上保安本部海洋情報部監理課情報係

TEL:078-391-6651(内線2515、2516) FAX:078-332-6307(自動受信)

<p>五管区水路通報 バックナンバー</p>	<p>水路通報等の解説</p>	<p>水路測量実施区域</p>
		
<p>小型船舶実技講習 ヨット等レース区域 (年間を通して実施)</p>	<p>定置漁具の敷設情報</p>	<p>海上保安庁による訓練実施海域 (年間を通して実施)</p>
		

★5年203項 本州南岸 — 潮岬南西方 フレア発射訓練

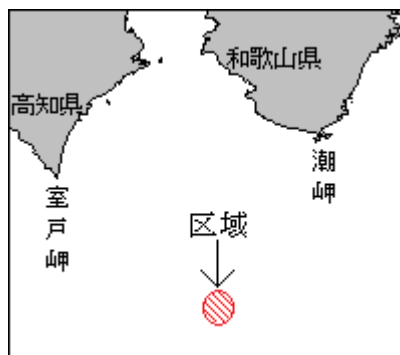
潮岬南西方において、自衛隊航空機によるフレア発射訓練が実施される。

期 間 令和5年7月10日(予備日7月11日～14日) 0900～1700

区 域 32-35N 135-10E を中心とする半径5海里の円内

海 図 W157

出 所 防衛省海上幕僚監部



★5年204項 阪神港 — 大阪区、第3区 護岸補修工事

天保山運河において、クレーン台船による護岸補修工事が実施される。

期 間 令和5年7月10日～8月12日まで(予備日8月13日～31日) 日出～日没

区 域 34-38-54N 135-27-03E 付近

備 考 作業により通航不可の場合がある

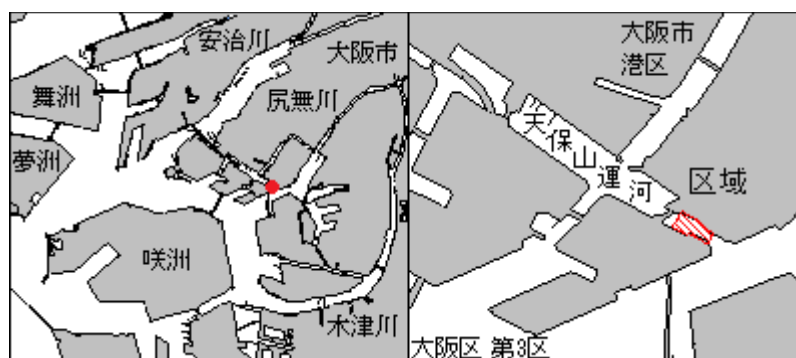
近隣バースの出入港がある場合 1400～日出で実施

夜間作業時及び夜間停泊時は作業船を示す標識灯を設置

警戒船を配備

海 図 W1148-W123(JP共)

出 所 阪神港長



★5年205項 瀬戸内海 — 播磨灘 土砂投入作業

鹿ノ瀬付近において、起重機船による土砂投入作業等が実施される。

期 間 令和5年7月3日～8月31日まで(予備日9月1日～10日) 日出～日没

区 域 34-36-01N 134-46-00E 付近

備 考 加古川河口(34-44N 134-48E)において浚渫された土砂を積替え運搬される

警戒船を配備

海 図 W1113-W131(JP共)

出 所 東播磨港長



★5年206項 瀬戸内海 — 姫路港、網干区、第2区 灯台廃止

網干西灯台(灯台表第1巻3880)(34-45.7N 134-35.2E)は廃止される。

予定日 令和5年7月3日

海 図 W134B(JP共)－W1113－W150B－W106(JP共)－W100A

出 所 五本部交通部



★5年207項 紀伊水道 — 富岡港 岸壁改修工事

派川那賀川において、潜水土等による岸壁改修工事が実施されている。

期 間 令和5年9月20日まで 0800～日没

区 域 33-55-49N 134-41-19E 付近

備 考 足場及び汚濁防止膜を設置し、標識灯で明示
鋼矢板を設置
国際信号旗「A」旗を掲揚
警戒船を配備

海 図 W1147

出 所 徳島海上保安部

