



# 五管区水路通報第28号

## 225項-232項

令和5年7月21日

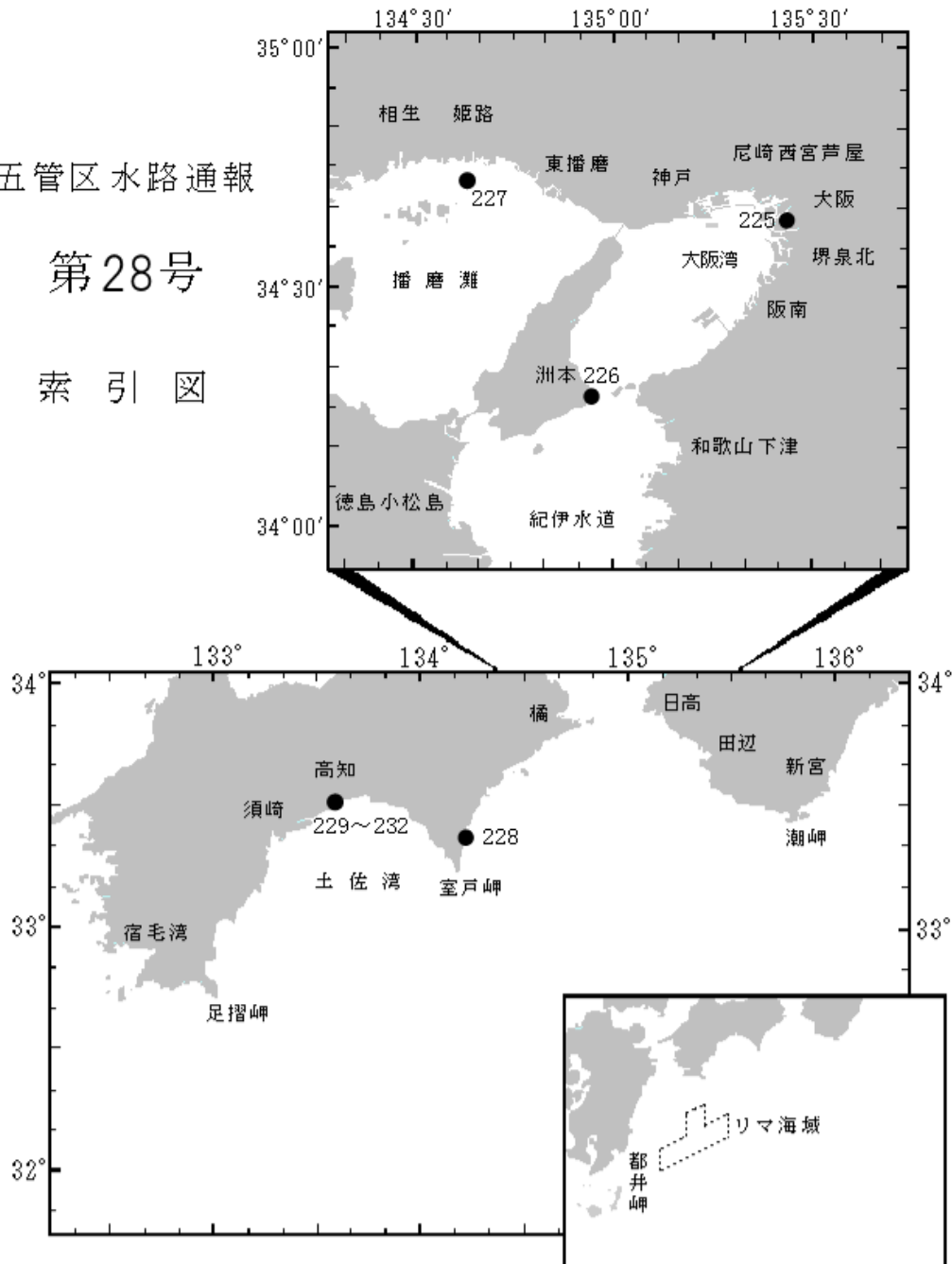
※本通報に使用している経度、緯度は世界測地系(WGS-84)に基づいています。

第225項	阪神港	大阪区、第3区	護岸補修工事
第226項	瀬戸内海	淡路島、生石鼻	目標物不存在
第227項	瀬戸内海	姫路港、広畑航路	灯標補修作業
第228項	四国南岸	室戸岬北北東方	灯台消灯
第229項	四国南岸	高知港	灯台移設、灯高変更(予告)
第230項	四国南岸	高知港	護岸改修工事
第231項	四国南岸	高知港	灯浮標交換作業
第232項	四国南岸	高知港	灯浮標点検作業

五管区水路通報

第28号

索引図



※項数は、太平洋で実施される訓練から先に付与します。

※五管区水路通報に関するお問合せはこちらまで

〒650-8551 神戸市中央区波止場町1-1

第五管区海上保安本部海洋情報部監理課情報係

TEL:078-391-6651(内線2515、2516) FAX:078-332-6307(自動受信)

<a href="#">五管区水路通報</a> バックナンバー	<a href="#">水路通報等の解説</a>	<a href="#">水路測量実施区域</a>
		
<a href="#">小型船舶実技講習</a> <a href="#">ヨット等レース区域</a> (年間を通して実施)	<a href="#">定置漁具の敷設情報</a>	<a href="#">海上保安庁による訓練実施海域</a> (年間を通して実施)
		

## ★5年225項 阪神港 — 大阪区、第3区 護岸補修工事

五管区水路通報 5 年 10 号 96 項関連,5 年 24 号 204 項削除

天保山運河において、潜水土・クレーン台船等による護岸補修工事が実施されている。

期 間 令和 5 年 11 月 30 日まで(予備日 12 月 1 日～20 日) 日出～日没

区 域 34-38-54N 135-27-03E 付近

備 考 作業により通航不可の場合がある

近隣バースの出入港がある場合 1400～日出で実施

夜間作業時及び夜間停泊時は作業船を示す標識灯を設置

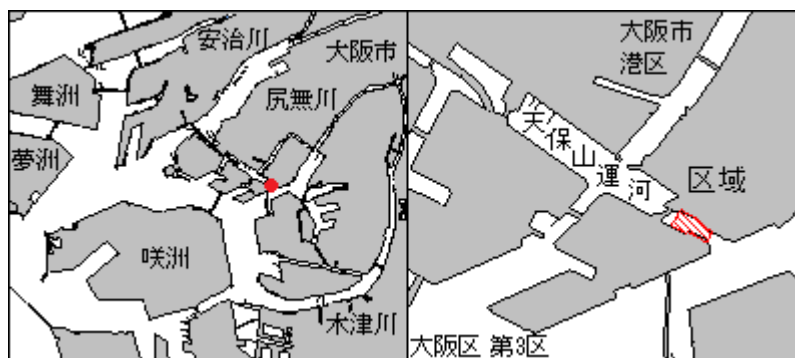
汚濁防止膜を設置

警戒船を配備

国際信号旗「A」旗を掲揚

海 図 W1148-W123(JP共)

出 所 阪神港長



## ★5年226項 瀬戸内海 — 淡路島、生石鼻 目標物不存在

淡路島生石鼻付近に海図記載の無線塔は存在しない。

位 置 34-16-07N 134-57-04E

海 図 W1143

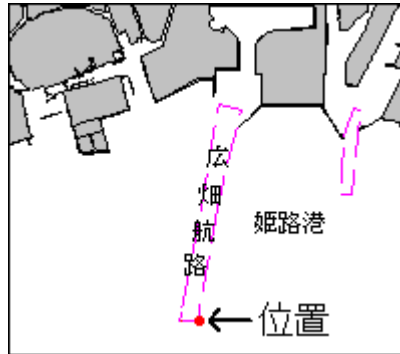
出 所 五本部海洋情報部



## ★5年227項 瀬戸内海 — 姫路港、広畑航路 灯標補修作業

広畑航路付近において、広畑航路第2号灯標(灯台表第1巻 3867)(34-43.9N 134-37.2E)の起重機船による補修作業が実施される。

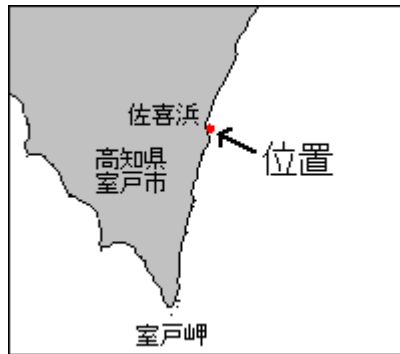
期 間 令和 5 年 7 月 24 日～25 日(予備日 7 月 26 日～8 月 4 日)日出～日没  
位 置 34-43-59N 134-37-00E 付近  
備 考 警戒船を配備  
海 図 W134B(JP共)  
出 所 姫路港長



### ★5年228項 四国南岸 — 室戸岬北北東方 灯台消灯

佐喜浜港沖第 2 防波堤北灯台(灯台表第 1 巻 3024.3)(33-23.5N 134-12.9E)は消灯している。

海 図 W108(JP共)  
出 所 高知海上保安部

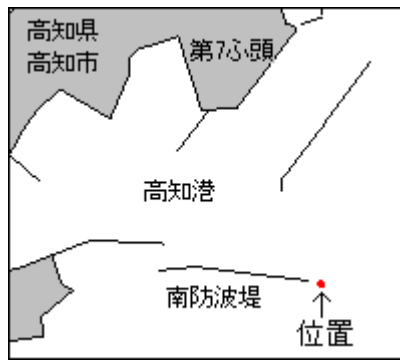


### ★5年229項 四国南岸 — 高知港 灯台移設、灯高変更(予告)

五管区水路通報 4 年 31 号 400 項関連,5 年 12 号 118 項関連

一時撤去されている高知港南防波堤東仮設灯台(灯台表第 1 巻 3044.5)(33-29.9N 133-35.6E)は、下記の通り移設及び変更される。

予定日 令和 5 年 7 月 24 日  
位 置 33-29-55N 133-35-39E  
灯 高 7m  
海 図 W110  
出 所 高知海上保安部



## ★5年230項 四国南岸 — 高知港 護岸改修工事

東孕防波堤付近において、潜水士・起重機船による護岸改修工事が実施される。

期 間 令和5年7月31日～令和5年11月30日

区 域 33-32-18N 133-34-05E 付近

備 考 警戒船を配備  
国際信号旗「A」旗を掲揚

海 図 W110

出 所 高知港長



## ★5年231項 四国南岸 — 高知港 灯浮標交換作業

高知港内において、起重機船による下記灯浮標の交換作業が実施される。

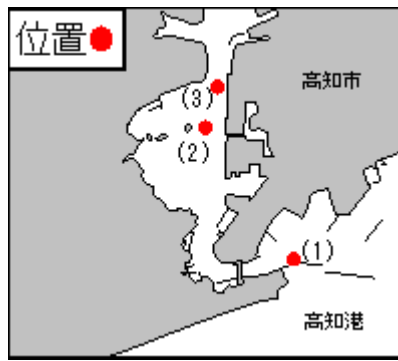
期 間 令和5年7月27日(予備日7月28日～8月3日)日出～日没

区 域 (1) 高知港第1号灯浮標(灯台表第1巻3053)  
33-30-07N 133-34-40Eを中心とする半径75mの円内  
(2) 高知港第11号灯浮標(灯台表第1巻3059)  
33-31-21N 133-33-40Eを中心とする半径75mの円内  
(3) 高知港第12号灯浮標(灯台表第1巻3060)  
33-31-44N 133-33-48Eを中心とする半径75mの円内

備 考 警戒船を配備

海 図 W110

出 所 高知港長



## ★5年232項 四国南岸 — 高知港 灯浮標点検作業

高知港内において、下記灯浮標の点検作業が実施される。

期 間 令和5年7月28日(予備日7月29日～8月4日)日出～日没

- 区 域 (1) 高知港第6号灯浮標(灯台表第1巻3056)  
33-30-10N 133-33-43E を中心とする半径75m の円内  
(2) 高知港第10号灯浮標(灯台表第1巻3058)  
33-30-55N 133-33-46E を中心とする半径75m の円内  
(3) 高知港第17号灯浮標(灯台表第1巻3064)  
33-32-46N 133-33-46E を中心とする半径75m の円内  
(4) 高知港第19号灯浮標(灯台表第1巻3065)  
33-33-04N 133-33-43E を中心とする半径75m の円内

備 考 警戒船を配備

海 図 W110

出 所 高知港長

