



五管区水路通報第30号

245項-248項

令和5年8月4日

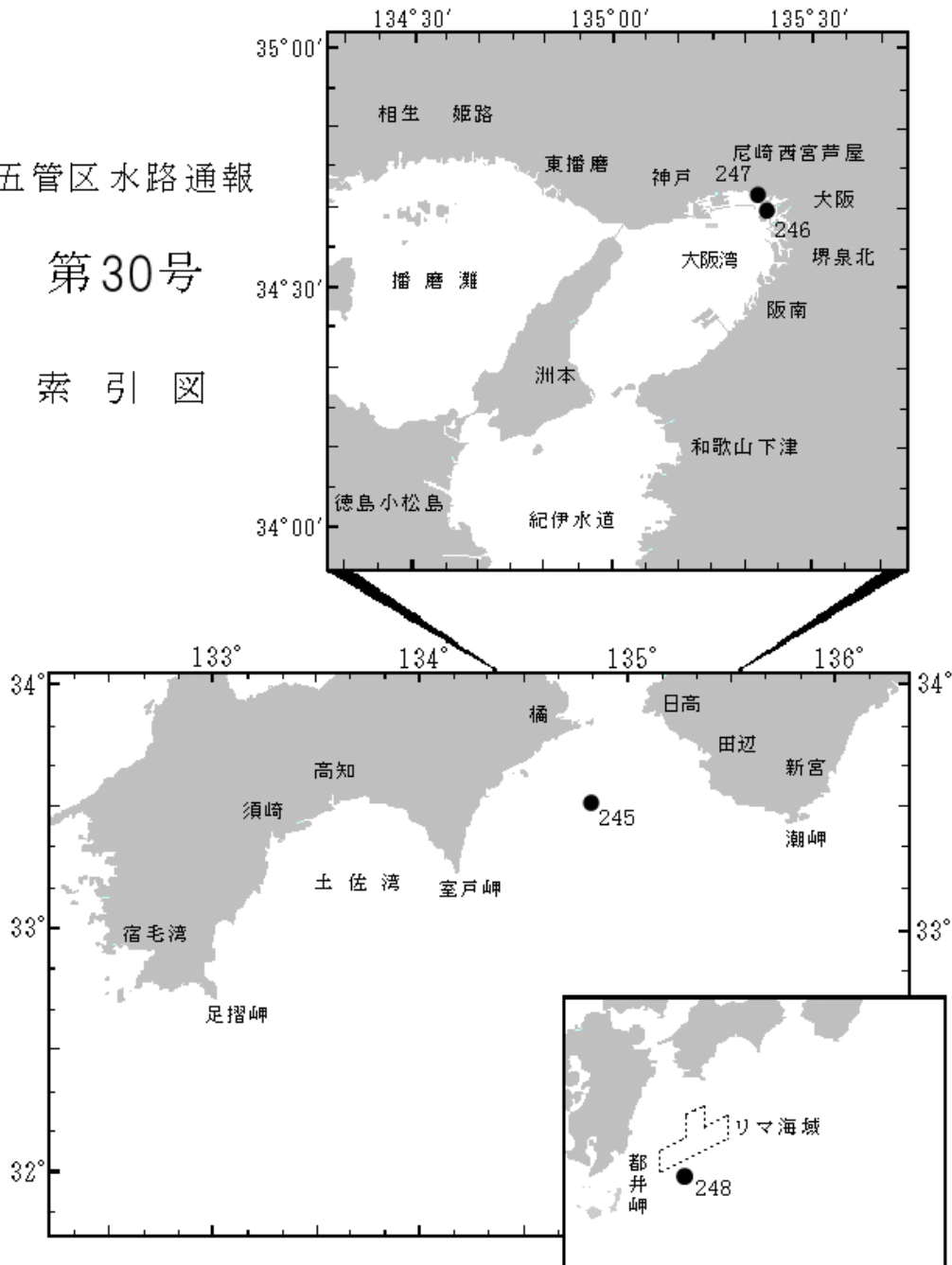
※本通報に使用している経度、緯度は世界測地系(WGS-84)に基づいています。

第245項	紀伊水道南方		射撃訓練
第246項	阪神港	大阪区、第1区	波除堤築造工事
第247項	阪神港	尼崎西宮芦屋区、第2区	灯台一時撤去
第248項	四国南岸	足摺岬南方	海洋調査

五管区水路通報

第30号

索引図



※項数は、太平洋で実施される訓練から先に付与します。

※五管区水路通報に関するお問合せはこちらまで

〒650-8551 神戸市中央区波止場町1-1

第五管区海上保安本部海洋情報部監理課情報係

TEL:078-391-6651(内線2515、2516) FAX:078-332-6307(自動受信)

五管区水路通報 バックナンバー	水路通報等の解説	水路測量実施区域
		
小型船舶実技講習 ヨット等レース区域 (年間を通して実施)	定置漁具の敷設情報	海上保安庁による訓練実施海域 (年間を通して実施)
		

★5年245項 紀伊水道南方 射撃訓練

紀伊水道南方において、自衛隊航空機による水上射撃訓練が実施される。

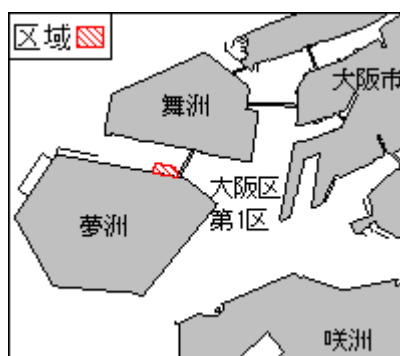
期間 令和5年9月4日(予備日9月5日～8日) 0900～1700
区域 33-30-12N 134-49-50E を中心とする半径5海里の円内
海図 W77(JP共)
出所 防衛省海上幕僚監部



★5年246項 阪神港 — 大阪区、第1区 波除堤築造工事

夢洲北側において、潜水士・クレーン台船等による波除堤築造工事が実施される。

期間 令和5年8月14日～11月30日(予備日12月1日～28日) 日出～日没
区域 34-39-29N 135-23-46E 付近
備考 可航幅200mを確保
夜間停泊時は黄色標識灯で明示
国際信号旗「A」旗を掲揚
操縦性能制限船の形象物を掲揚
警戒船を配備
海図 W123(JP共)
出所 阪神港長



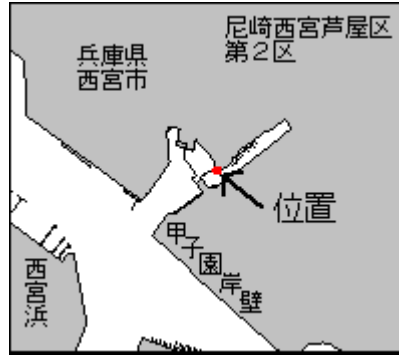
★5年247項 阪神港 — 尼崎西宮芦屋区、第2区 灯台一時撤去

五管区水路通報5年29号236項削除

大関酒造今津灯台(灯台表第1巻3632)(34-43.2N 135-20.8E)は、移設に伴い一時撤去される。

予定日 令和5年8月10日

備考 当分の間
海図 W1107(JP共)
出所 五本部交通部



★5年248項 四国南岸 — 足摺岬南方 海洋調査

足摺岬南方において、作業船「第三開洋丸」(664トン)による海底地震計の回収及び設置作業が実施される。

期間 令和5年8月18日～21日

区域 6地点により囲まれる区域

(1) 31-40.0N 132-28.8E

(2) 31-37.3N 132-59.8E

(3) 31-27.4N 133-19.1E

(4) 30-37.8N 132-41.3E

(5) 30-27.4N 132-31.5E

(6) 30-42.9N 131-59.5E

備考 回収作業は日中、設置作業は夜間に実施

海図 W157

出所 東京大学地震研究所、京都大学防災研究所宮崎観測所

