



五管区水路通報第32号

257項-265項

令和5年8月18日

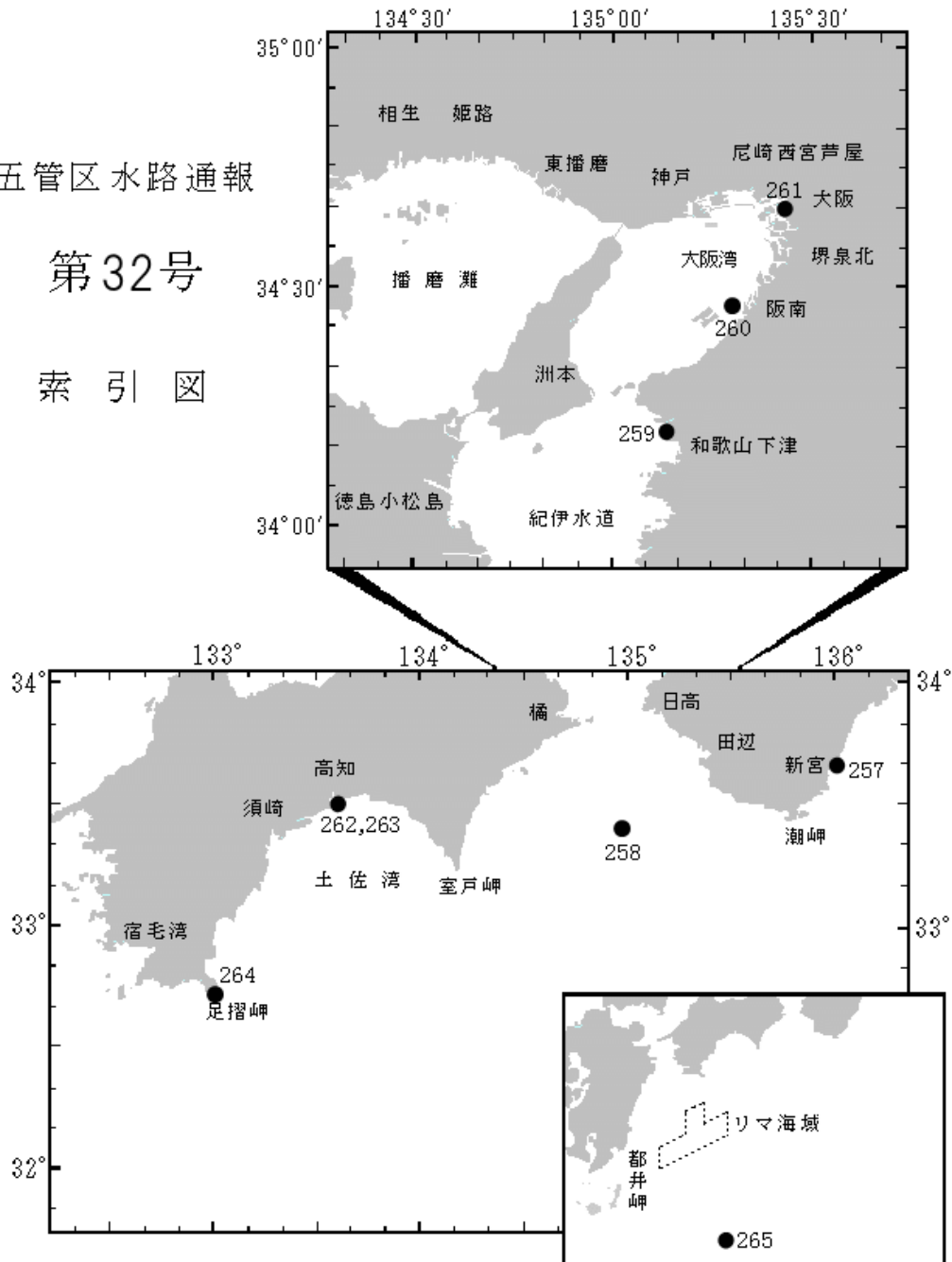
※本通報に使用している経度、緯度は世界測地系(WGS-84)に基づいています。

第257項	本州南岸	新宮港付近	灯標破損
第258項	本州南岸	潮岬南西方至室戸岬南東方	海洋調査
第259項	紀伊水道	和歌山下津港、和歌山区、第1区、外港及び南区	掘下げ作業
第260項	大阪湾	阪南港付近	潜水訓練
第261項	阪神港	大阪区、第2区	掘下げ作業
第262項	四国南岸	高知港	防波堤延長
第263項	四国南岸	高知港	防波堤補修工事
第264項	四国南岸	足摺岬	灯台復旧
第265項	北太平洋北西部		潜航調査

五管区水路通報

第32号

索引図



※項数は、太平洋で実施される訓練から先に付与します。

※五管区水路通報に関するお問合せはこちらまで

〒650-8551 神戸市中央区波止場町1-1

第五管区海上保安本部海洋情報部監理課情報係

TEL:078-391-6651(内線2515、2516) FAX:078-332-6307(自動受信)

<p>五管区水路通報 バックナンバー</p>	<p>水路通報等の解説</p>	<p>水路測量実施区域</p>
		
<p>小型船舶実技講習 ヨット等レース区域 (年間を通して実施)</p>	<p>定置漁具の敷設情報</p>	<p>海上保安庁による訓練実施海域 (年間を通して実施)</p>
		

★5年257項 本州南岸 — 新宮港付近 灯標破損

新宮港沖灯標(灯台表第1巻 2871.1)(33-40.4N 135-59.6E)において、頭標が脱落している。

海 図 W46(分図「新宮港及付近」)

出 所 田辺海上保安部



★5年258項 本州南岸 — 潮岬南西方至室戸岬南東方 海洋調査

潮岬南西方至室戸岬南東方において、探査船「たんさ」(13,782トン)による海洋調査が実施される。

期 間 令和5年9月13日～令和6年3月5日

区 域 下記8地点により囲まれる区域

(1) 33-36N 135-12E

(2) 33-25N 135-17E

(3) 33-27N 135-26E

(4) 32-59N 135-37E

(5) 32-40N 134-33E

(6) 33-09N 134-21E

(7) 33-11N 134-30E

(8) 33-23N 134-25E

備 考 船尾から海洋調査機器(ケーブル等)を曳航する(えい航長最大8km、えい航幅最大1.1km)

えい航物の末尾を灯付浮標で明示

海上衝突予防法に基づく灯火及び形象物を掲揚

国際信号旗「KJ」旗を掲揚

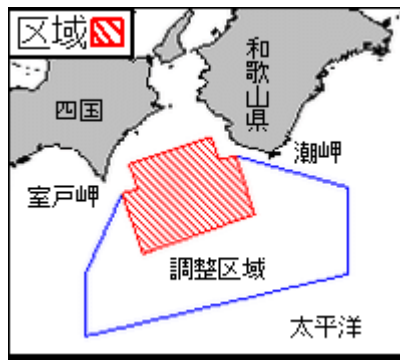
警戒船を配備

白紅白のえん尾旗を掲揚

機器のえい航準備等を行う調整区域が設定される

海 図 W157

出 所 海上保安庁海洋情報部、独立行政法人エネルギー・金属鉱物資源機構



★5年259項 紀伊水道 — 和歌山下津港、和歌山区、第1区、外港及び南区 掘下げ作業

五管区水路通報5年19号176項削除,5年31号251項関連

中ふ頭付近において、潜水士・グラブ浚渫船等による掘下げ作業が実施されている。

期間 令和5年9月29日まで(予備日含む)日出～日没

区域 下記3地点付近

(1) 34-13-00N 135-08-26E

(2) 34-12-52N 135-08-05E

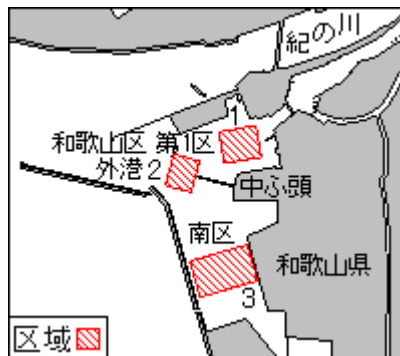
(3) 34-12-22N 135-08-21E

備考 警戒船を配備

国際信号旗「A」旗を掲揚

海図 W1150(JP共)

出所 和歌山下津港長



★5年260項 大阪湾 — 阪南港付近 潜水訓練

阪南港付近において、海上保安庁による潜水訓練が実施される。

期間 令和5年8月26日～28日(予備日を含む) 1300～2100

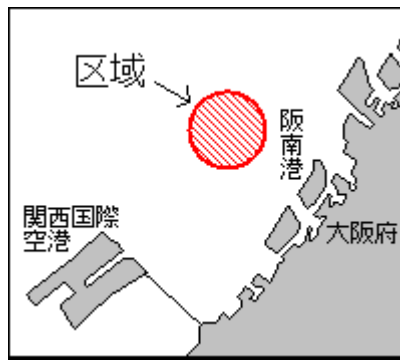
区域 34-30.0N 135-18.5Eを中心とする半径1海里の円内

備考 国際信号旗「UY」旗及び「A」旗を掲揚

警戒船を配備

海図 W1103(JP共)－W1141(JP共)－W150A(JP共)

出所 五本部警備救難部



★5年261項 阪神港 — 大阪区、第2区 掘下げ作業

安治川において潜水士・浚渫船による掘下げ作業が実施される。

期 間 令和5年8月21日～10月10日(予備日を含む) 日出～日没

区 域 下記2地点付近

(1) 34-40-34N 135-27-31E

(2) 34-40-39N 135-27-44E

備 考 警戒船を配備

国際信号旗「A」旗を掲揚

夜間停泊時は作業船の位置を示す標識灯を設置

海 図 W123(安治川接続図)

出 所 阪神港長



★5年262項 四国南岸 — 高知港 防波堤延長

五管区水路通報5年29号242項関連、5年29号241項削除

高知港において、南防波堤が一部完成している。

1.防波堤延長

区 域 下記2地点を結ぶ線上付近(幅24m)

(1) 33-29-55.5N 133-35-38.9E

(2) 33-29-55.6N 133-35-37.7E(岸線上)

2.消波ブロック延長

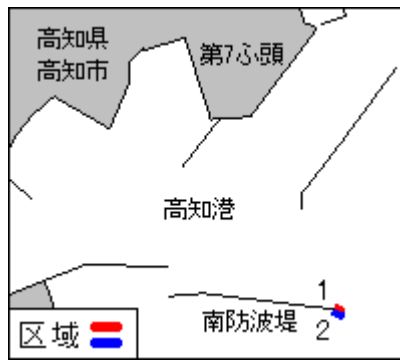
区 域 下記2地点を結ぶ線上付近(幅24m)

(3) 33-29-54.7N 133-35-38.8E

(4) 33-29-55.0N 133-35-36.3E(岸線上)

海 図 W110

出 所 五本部海洋情報部



★5年263項 四国南岸 — 高知港 防波堤補修工事

五管区水路通報 5 年 16 号 158 項削除

南防波堤及び桂浜防波堤において、潜水士・起重機船による防波堤補修工事が実施されている。

期 間 令和 5 年 12 月 31 日まで 日出～日没

区 域 下記 2 地点付近

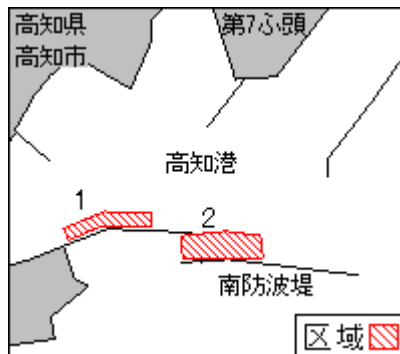
(1) 33-30-06N 133-34-41E

(2) 33-30-01N 133-35-07E

備 考 水深 5m(アンカーワイヤー上)を明示する浮標を設置
国際信号旗「A」旗を掲揚
警戒船を配備

海 図 W110

出 所 高知港長



★5年264項 四国南岸 — 足摺岬 灯台復旧

五管区水路通報 5 年 31 号 255 項削除

消灯していた、足摺岬灯台(灯台表第 1 巻 3101、M5602)(32-43.4N 133-01.2E)は復旧した。

海 図 W108(JP共)－W1220(JP共)－W157

出 所 高知海上保安部



★5年265項 北太平洋北西部 — 潜航調査

調査船「よこすか」(4,439 総トン)及び潜水調査船による潜航調査が実施される。

期 間 令和5年9月2日～9日

区 域 下記5地点付近

(1) 30-36.8N 132-58.4E

(2) 30-02.7N 133-34.5E

(3) 29-06.7N 134-31.2E

(4) 28-12.4N 135-48.4E

(5) 27-09.2N 136-10.0E

備 考 作業中は灯火または形象物を掲揚

海 図 W157-W210-W247-W1072

出 所 海洋研究開発機構

