



# 五管区水路通報第34号

## 271項-280項

令和5年9月1日

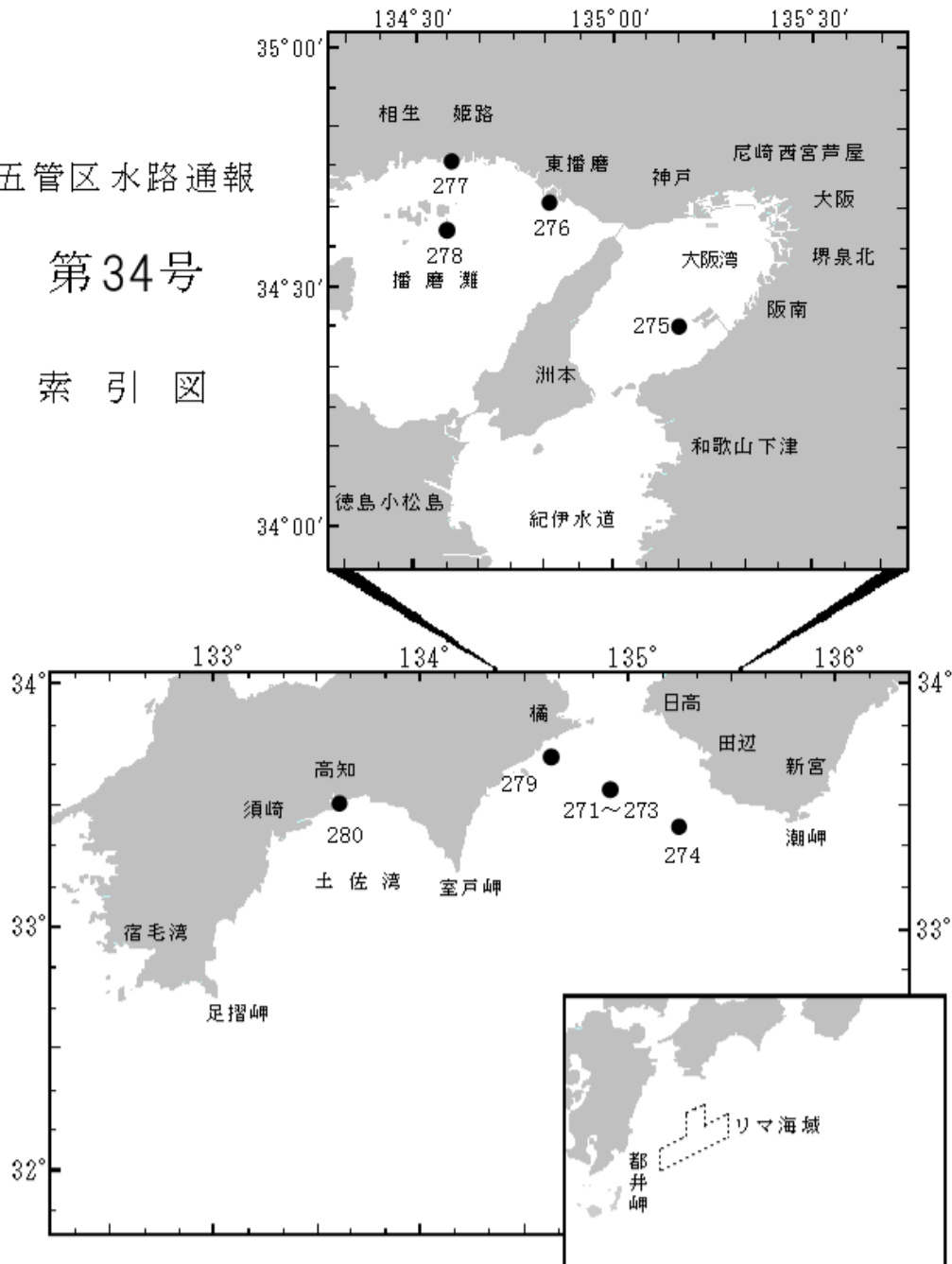
※本通報に使用している経度、緯度は世界測地系(WGS-84)に基づいています。

第271項	紀伊水道南方		射撃訓練
第272項	紀伊水道南方		射撃訓練
第273項	紀伊水道南方		射撃訓練
第274項	本州南岸	潮岬西方	海洋調査
第275項	大阪湾		ヨットレース
第276項	瀬戸内海	東播磨港及び付近	灯付浮標設置作業
第277項	瀬戸内海	姫路港、網干区、第2区	灯付浮標移設
第278項	家島諸島	男鹿島付近	魚礁設置作業
第279項	四国南岸	蒲生田岬南西方	水中障害物存在
第280項	四国南岸	高知港	灯台消灯、仮灯設置

五管区水路通報

第34号

索引図



※項数は、太平洋で実施される訓練から先に付与します。

※五管区水路通報に関するお問合せはこちらまで

〒650-8551 神戸市中央区波止場町1-1

第五管区海上保安本部海洋情報部監理課情報係

TEL:078-391-6651(内線2515、2516) FAX:078-332-6307(自動受信)

<a href="#">五管区水路通報</a> バックナンバー	<a href="#">水路通報等の解説</a>	<a href="#">水路測量実施区域</a>
		
<a href="#">小型船舶実技講習</a> <a href="#">ヨット等レース区域</a> (年間を通して実施)	<a href="#">定置漁具の敷設情報</a>	<a href="#">海上保安庁による訓練実施海域</a> (年間を通して実施)
		

## ★5年271項 紀伊水道南方 射撃訓練

紀伊水道南方において、巡視船艇による射撃訓練が実施される。

期 間 令和5年9月23日(予備日9月24日) 0900~1700

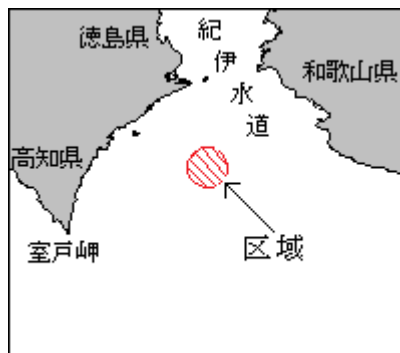
区 域 33-29.6N 134-48.8E を中心とする半径5海里の円内

備 考 国際信号旗「UY」及び「NE4」旗を掲揚

紅色閃光灯を点灯

海 図 W77(JP共)

出 所 五本部警備救難部



## ★5年272項 紀伊水道南方 射撃訓練

紀伊水道南方において、巡視艇による射撃訓練が実施される。

期 間 令和5年10月5日(予備日10月6日) 0900~1700

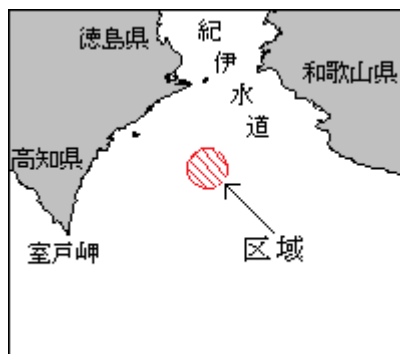
区 域 33-29.6N 134-48.8E を中心とする半径5海里の円内

備 考 国際信号旗「UY」及び「NE4」旗を掲揚

紅色閃光灯を点灯

海 図 W77(JP共)

出 所 五本部警備救難部



## ★5年273項 紀伊水道南方 射撃訓練

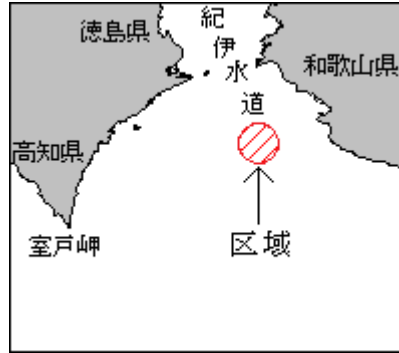
紀伊水道南方において、巡視船艇による射撃訓練が実施される。

期 間 令和5年9月27日(予備日9月29日) 0900~1700

区 域 33-34.8N 135-03.0E を中心とする半径5海里の円内

備 考 国際信号旗「UY」及び「NE4」を掲揚

海 図 紅色閃光灯を点灯  
W77(JP共)  
出 所 五本部警備救難部



### ★5年274項 本州南岸 潮岬西方 海洋調査

潮岬西方において、測量船「拓洋」(約 2,500トン)による観測機器の試験が実施される。

期 間 令和5年9月10日～23日のうち3日間(予備日を含む)日出～日没

区 域 下記4地点で囲まれる区域

(1) 33-26N 135-12E

(2) 33-26N 135-24E

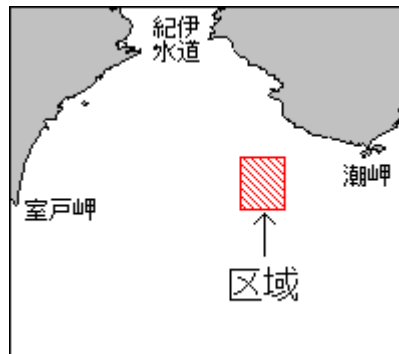
(3) 33-14N 135-24E

(4) 33-14N 135-12E

備 考 気象・海象などの事由により日程変更される場合がある

海 図 W77(JP共)

出 所 海上保安庁



### ★5年275項 大阪湾 ヨットレース

大阪湾において、ヨットレースが実施される。

期 間 令和5年9月24日 0600～1700

区 域 下記3地点を結ぶ線上付近

(1) 34-39N 135-20E

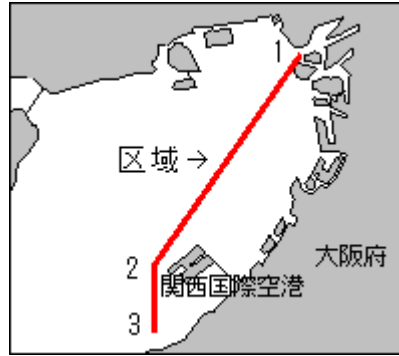
(2) 34-26N 135-11E

(3) 34-21N 135-11E

備 考 区域内に浮標を設置

警戒船を配備

海 図 W1103(JP共)－W150A(JP共)



★5年276項 瀬戸内海 — 東播磨港及び付近 灯付浮標設置作業

東播磨港及び付近において、海苔養殖施設の区域を示す灯付浮標が設置される。

期 間 令和5年9月11日～29日までのうち3日間(予備日を含む) 日出～日没

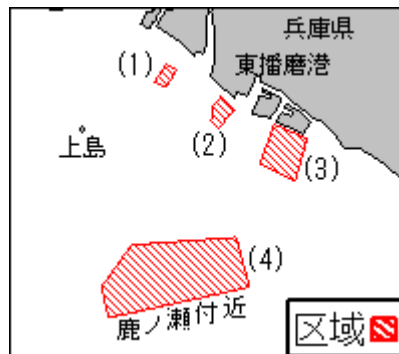
区 域 下記4地点付近

- (1) 34-43.2N 134-46.6E
- (2) 34-41.9N 134-48.9E
- (3) 34-40.4N 134-51.8E
- (4) 34-35.9N 134-46.5E

備 考 警戒船を配備

海 図 W107(JP共)－W131(JP共)

出 所 東播磨港長



★5年277項 瀬戸内海 — 姫路港、網干区、第2区 灯付浮標移設

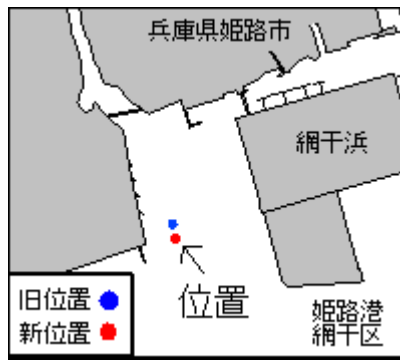
網干浜西方において、下記のとおり灯付浮標(赤色塗、赤色灯、やぐら型)が移設された。

位 置 新) 34-45-44.1N 134-35-19.0E

旧) 34-45-47.3N 134-35-18.2E

海 図 W134B(JP共)

出 所 姫路港長



### ★5年278項 家島諸島 — 男鹿島付近 魚礁設置作業

加島付近において、潜水士・起重機船による魚礁設置作業が実施される。

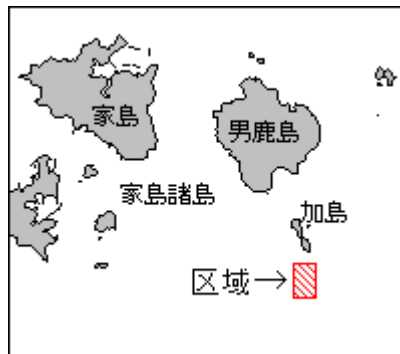
期 間 令和5年11月15日まで(予備日を含む)

区 域 34-37.9N 134-35.2E 付近

備 考 アンカー位置を示す浮標を設置  
 施工区域を示す標識灯を設置  
 警戒船を配備

海 図 W1113

出 所 五本部海洋情報部



### ★5年279項 四国南岸 — 蒲生田岬南西方 水中障害物存在

蒲生田岬南西方において、水中障害物(ロープ状のもの)が存在する。

位 置 33-43.1N 134-37.7E 付近

海 図 W150C(JP共) - W100A - W77(JP共)

出 所 徳島海上保安部



### ★5年280項 四国南岸 — 高知港 灯台消灯、仮灯設置

高知港南防波堤東仮設灯台(灯台表第1巻 3044.5)(33-29.9N 133-35.6E)は消灯し、仮灯が設置されている。

灯質 単せん緑光、4秒に1せん光

海図 W110

出所 高知海上保安部

