



五管区水路通報第41号

353項-366項

令和5年10月20日

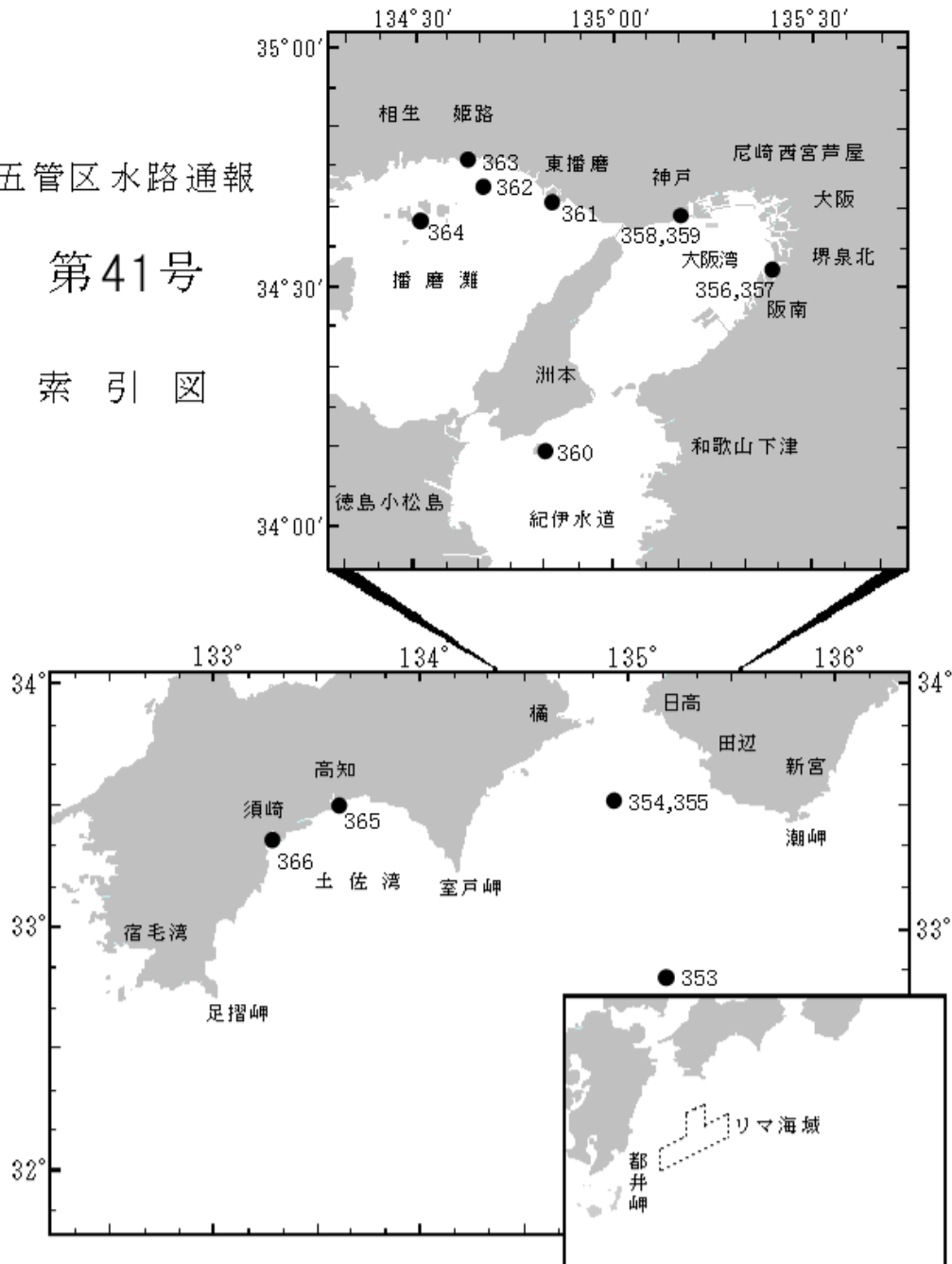
※本通報に使用している経度、緯度は世界測地系(WGS-84)に基づいています。

第353項	本州南岸	潮岬南西方	フレア発射訓練
第354項	紀伊水道南方		射撃訓練
第355項	紀伊水道南方		射撃訓練
第356項	阪神港	堺泉北区、第5区	栈橋築造工事
第357項	阪神港	堺泉北区、第5区及び第6区	灯浮標について
第358項	阪神港	神戸区、第1区	波除堤等築造工事
第359項	阪神港	神戸区、第4区及び付近	栈橋等撤去
第360項	瀬戸内海	淡路島、沼島付近	魚礁設置作業
第361項	瀬戸内海	東播磨港	沈船撤去作業
第362項	瀬戸内海	播磨灘	ヨットレース
第363項	瀬戸内海	姫路港、広畑区、第1区	岸壁築造工事
第364項	瀬戸内海	家島諸島、坊勢島	防波堤改修工事
第365項	四国南岸	高知港付近	離岸堤築造工事
第366項	四国南岸	須崎港	防波堤改修工事

五管区水路通報

第41号

索引図



※項数は、太平洋で実施される訓練から先に付与します。

※五管区水路通報に関するお問合せはこちらまで

〒650-8551 神戸市中央区波止場町1-1

第五管区海上保安本部海洋情報部監理課情報係

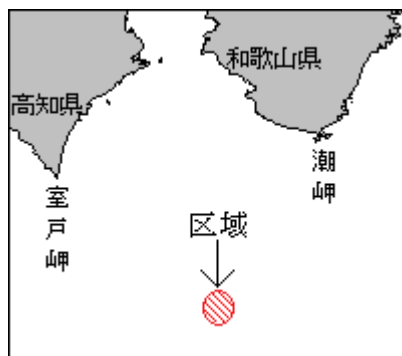
TEL:078-391-6651(内線2515、2516) FAX:078-332-6307(自動受信)

五管区水路通報 バックナンバー	水路通報等の解説	水路測量実施区域
		
小型船舶実技講習 ヨット等レース区域 (年間を通して実施)	定置漁具の敷設情報	海上保安庁による訓練実施海域 (年間を通して実施)
		

★5年353項 本州南岸 ー 潮岬南西方 フレア発射訓練

潮岬南西方において、自衛隊航空機によるフレア発射訓練が実施される。

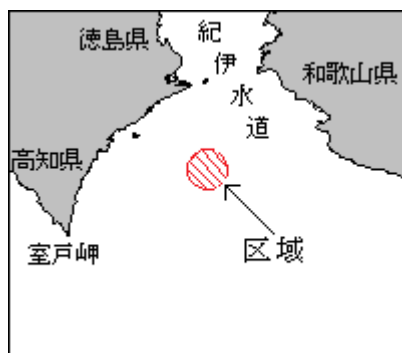
期間 令和5年11月6日～10日 0900～1700
区域 32-35N 135-10E を中心とする半径5海里の円内
海図 W157
出所 防衛省海上幕僚監部、防衛省防衛政策局



★5年354項 紀伊水道南方 射撃訓練

紀伊水道南方において、自衛隊航空機による水上射撃訓練が実施される。

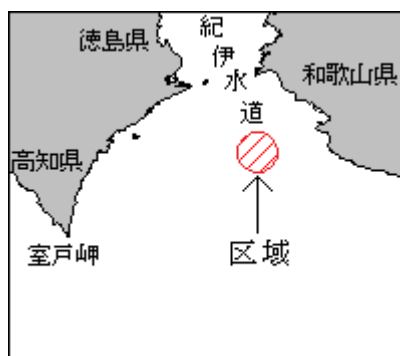
期間 令和5年11月6日～10日 0900～1700
区域 33-30-12N 134-49-50E を中心とする半径5海里の円内
海図 W77(JP共)
出所 防衛省海上幕僚監部、防衛省防衛政策局



★5年355項 紀伊水道南方 射撃訓練

紀伊水道南方において、巡視艇による射撃訓練が実施される。

期間 令和5年11月9日(予備日11月10日) 0900～1700
区域 33-34.8N 135-03.0E を中心とする半径5海里の円内
備考 国際信号旗「UY」及び「NE4」を掲揚
紅色閃光灯を点灯
海図 W77(JP共)
出所 五本部警備救難部



★5年356項 阪神港 — 堺泉北区、第5区 棧橋築造工事

堺泉北区第5区において、潜水士・起重機船による棧橋築造工事が実施される。

期間 令和5年10月23日～令和6年5月24日(予備日を含む)日出～日没

区域 34-31-29N 135-25-19E 付近

備考 令和5年11月20日～12月28日は夜間作業を実施

警戒船を配備

鋼管杭及び足場を標識灯で明示

海図 W1110(JP共)

出所 阪神港長



★5年357項 阪神港 — 堺泉北区、第5区及び第6区 灯浮標について

五管区水路通報5年40号345項削除

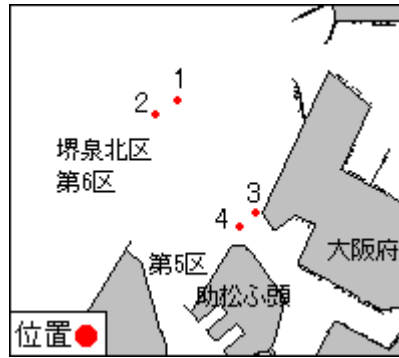
下記の灯浮標は名称を変更される。

予定日 令和5年11月13日(2及び4)

令和5年11月14日(1及び3)

- 名称 新)泉北南第1号灯浮標
旧)泉北南第3号灯浮標(灯台表第1巻3533)
- 名称 新)泉北南第2号灯浮標
旧)泉北南第4号灯浮標(灯台表第1巻3534)
- 名称 新)泉北南第3号灯浮標
旧)泉北南第5号灯浮標(灯台表第1巻3535)
- 名称 新)泉北南第4号灯浮標
旧)泉北南第6号灯浮標(灯台表第1巻3536)

海 図 W1110(JP共)－W1103(JP共)－W150A(JP共)
出 所 五本部交通部



★5年358項 阪神港 － 神戸区、第1区 波除堤等築造工事

新港第1及び第2突堤付近において、潜水士・起重機船等による波除堤等築造工事が実施される。

期 間 令和5年10月30日～令和6年12月20日 日出～日没

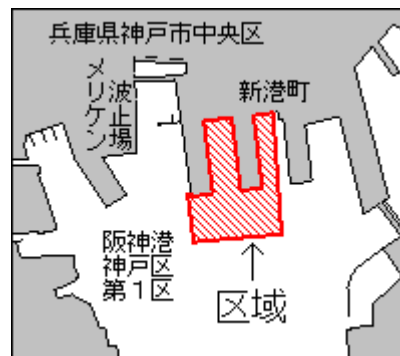
区 域 下記4地点及び陸岸に囲まれる区域

- (1) 34-40-59N 135-11-51E(岸線上)
- (2) 34-40-40N 135-11-53E
- (3) 34-40-39N 135-11-36E
- (4) 34-40-46N 135-11-35E(岸線角)

備 考 警戒船を配備
作業船のアンカー位置を浮標にて明示

海 図 W101A(JP共)－W101B(JP共)

出 所 阪神港長



★5年359項 阪神港 － 神戸区、第4区及び付近 栈橋等撤去

五管区水路通報5年18号171項削除

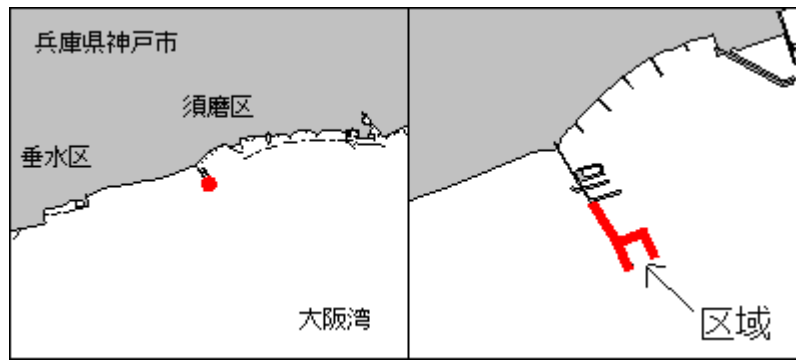
海づり公園において、栈橋の一部(南側)及び標識灯は撤去された。

区 域 34-38-03N 135-06-17E 付近

備 考 撤去した栈橋は上記周辺に魚礁として設置されている

海 図 W101B(JP共)

出 所 五本部海洋情報部



★5年360項 瀬戸内海 — 淡路島、沼島付近 魚礁設置作業

沼島付近において、起重機船による魚礁設置作業が実施される。

期 間 令和5年11月1日～30日 日出～日没

区 域 34-09-36N 134-50-14E 付近

備 考 警戒船を配備

アンカー位置を示す浮標を設置

海 図 W150C(JP共)

出 所 五本部海洋情報部



★5年361項 瀬戸内海 — 東播磨港 沈船撤去作業

五管区水路通報5年26号215項関連

東播磨港において、潜水士・起重機船による沈船撤去作業が実施される。

期 間 令和5年10月28日(予備日10月29日～11月4日) 日出～日没

区 域 34-41-17N 134-51-18E を中心とする半径180mの円内

備 考 警戒船を配備

海 図 W107(JP共)

出 所 東播磨港長



★5年362項 瀬戸内海 — 播磨灘 ヨットレース

姫路港沖から鞍掛島にかけて、ヨットレースが実施される。

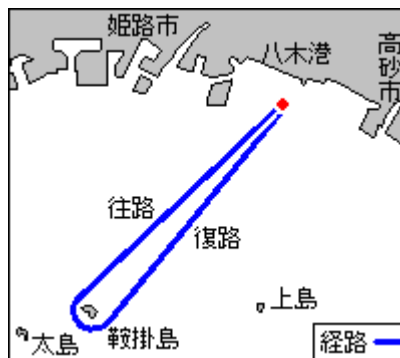
期 間 令和5年10月22日 0900～1530

区 域 付図参照

備 考 出発及び到着地点(34-45-37N 134-43-25E 付近)に浮標が設置される
警戒船を配備

海 図 W1113

出 所 姫路海上保安部



★5年363項 瀬戸内海 — 姫路港、広畑区、第1区 岸壁築造工事

五管区水路通報5年36号296項関連

広畑岸壁付近において、潜水士・クレーン台船による岸壁築造工事が実施されている。

期 間 令和6年1月31日まで(予備日を含む)

区 域 下記2地点を結ぶ線上付近

(1) 34-46-53.9N 134-37-25.5E(岸線角)

(2) 34-46-49.0N 134-37-33.0E(岸線角)

備 考 警戒船を配備

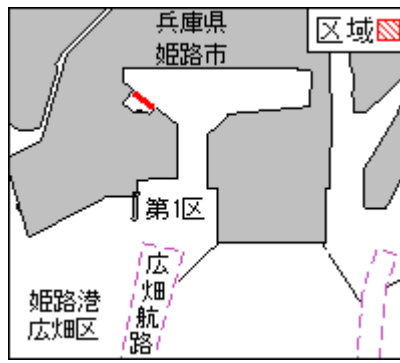
クレーン台船のアンカー及び水深8mを示す位置に浮標を設置

汚濁防止膜を設置

作業船は区域周辺に夜間停泊(係留)し標識灯により位置を明示する

海 図 W134B(JP共)

出 所 姫路港長



★5年364項 瀬戸内海 — 家島諸島、坊勢島 防波堤改修工事

坊勢漁港(西ノ浦地区)において、潜水士・ガット船等による防波堤改修工事が実施される。

期 間 令和6年8月30日まで(予備日を含む)

区 域 34-38-56N 134-31-10E 付近

備 考 警戒船を配備

作業区域内に汚濁防止柵を仮置きする(夜間は標識灯により位置を明示)

海 図 W1113

出 所 五本部海洋情報部



★5年365項 四国南岸 — 高知港付近 離岸堤築造工事

五管区水路通報4年27号368項、5年10号100項関連

高知港付近において、潜水士・起重機船による離岸堤築造工事が実施される。

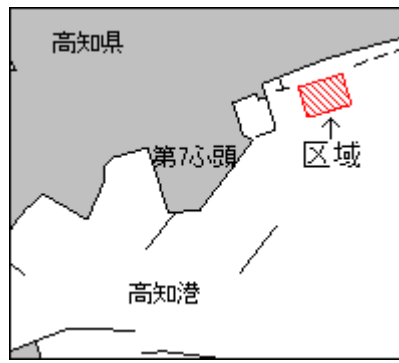
期 間 令和5年11月1日～20日のうち10日間(予備日11月21日～12月5日)日出～日没
令和6年1月15日～31日のうち7日間(予備日2月1日～15日)日出～日没

区 域 33-30-59N 133-35-53E 付近

備 考 水深3m(アンカーワイヤー上)を明示する浮標を設置
既存の灯付浮標(YLt、4基)は撤去される
離岸堤(海面下)を明示する灯付浮標を設置
警戒船を配備

海 図 W110

出 所 高知港長



★5年366項 四国南岸 — 須崎港 防波堤改修工事

須崎港において、潜水士・起重機船による防波堤改修工事が実施される。

期 間 令和5年11月1日～令和6年3月22日 日出～日没

区 域 下記2地点付近

(1) 33-22-32N 133-17-42E

(2) 33-22-32N 133-17-05E

備 考 水深3m(アンカーワイヤー上)を示す浮標を設置
作業により水深1mとなる箇所を標識灯で明示
警戒船を配備

海 図 W105(分図「須崎港」共)

出 所 高知海上保安部

