

五管区水路通報

第 19 号

- [第 149項](#) [大阪湾](#) - [海上訓練](#)
- [第 148項](#) [四国南岸](#) - [土佐湾](#) [射撃訓練](#)
- [第 147項](#) [瀬戸内海](#) - [相生港](#) [航泊禁止区域設定](#)
- [第 146項](#) [阪神港](#) - [神戸区、第2区](#) [橋脚築造工事](#)
- [第 145項](#) [紀伊水道南方](#) [射撃訓練](#)
- [第 144項](#) [四国南岸](#) - [高知港](#) [防波堤改修工事](#)
- [第 143項](#) [大阪湾](#) - [阪南港、第3区](#) [航泊禁止区域設定](#)
- [第 142項](#) [阪神港](#) - [大阪区、第6区](#) [航泊禁止区域設定](#)

2026年149項 [大阪湾](#) - [海上訓練](#)

[大阪湾](#)において、巡視船艇による海上訓練が実施される。

期 間 令和8年6月9日(予備日10日) 0830~1700

区 域 下記5地点により囲まれる区域

(1) 34-33.0N 135-02.0E

(2) 34-33.0N 135-08.5E

(3) 34-22.0N 135-08.5E

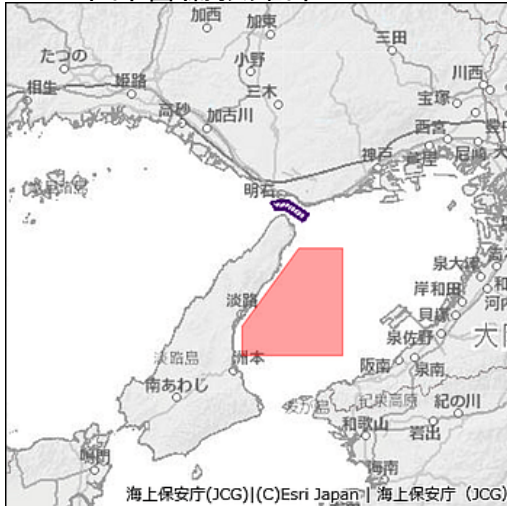
(4) 34-22.0N 134-55.0E

(5) 34-25.0N 134-55.0E

備 考 国際信号旗「UY」旗を掲揚

海 図 W150A

出 所 五本部警備救難部



2026年148項 [四国南岸](#) - [土佐湾](#) [射撃訓練](#)

[土佐湾](#)において、巡視船による射撃訓練が実施される。

期 間 令和8年6月9日(予備日10日) 0900~2400

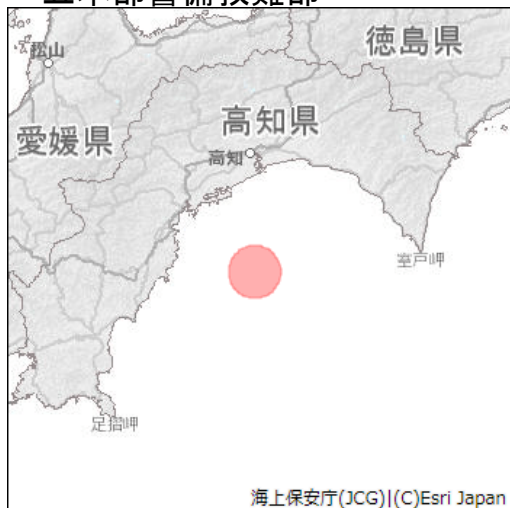
区 域 33-10.8N 133-33.0Eを中心とする半径5海里の円内

備 考 国際信号旗「UY」旗及び「NE4」旗を掲揚

紅色閃光灯を点灯

海 図 W108(JP共)

出 所 五本部警備救難部



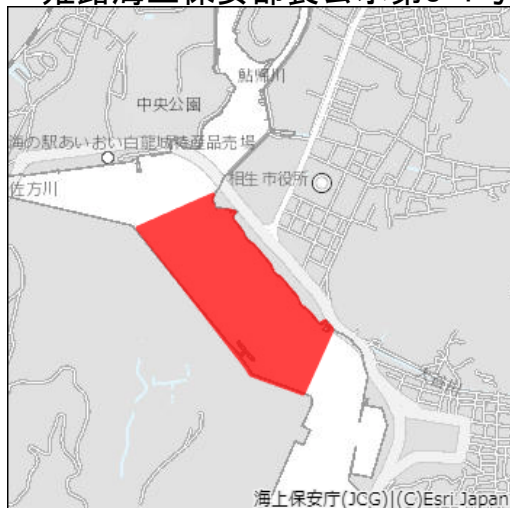
2026年147項 瀬戸内海 - 相生港 航泊禁止区域設定
相生港において、花火大会の実施に伴い船舶の航泊が禁止される。
(当該作業に従事する船舶及び姫路海上保安部長が許可した船舶を除く。)

期 間 令和8年5月30日 1930～2110
区 域 下記5地点及び陸岸により囲まれる区域

- (1) 34-48-00N 134-28-07E
- (2) 34-47-55N 134-28-04E
- (3) 34-47-56N 134-27-58E
- (4) 34-48-09N 134-27-46E
- (5) 34-48-12N 134-27-54E

備 考 (1)及び(2)の間に船舶進入防止用工作物を設置
区域明示用の黄色灯付浮標を設置
警戒船を配備
花火大会が中止となる場合は航泊の禁止を解除

海 図 W111(相生港)
出 所 姫路海上保安部長公示第8-1号(8.5.14)



2026年146項 阪神港 - 神戸区、第2区 橋脚築造工事
五管区水路通報6年34号360項関連
第5防波堤東側において、潜水士・起重機船により橋脚築造工事が実施されている。

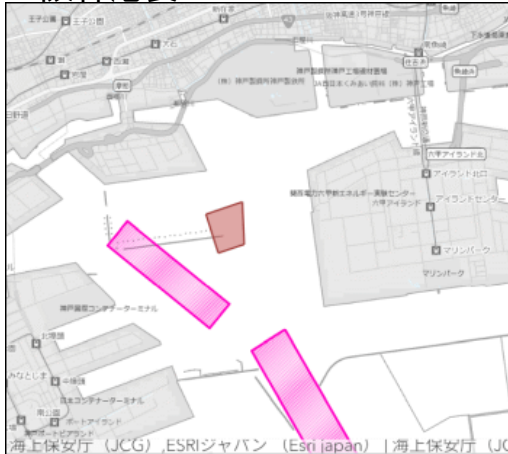
期 間 当分の間
区 域 下記4地点により囲まれる区域

- (1) 34-41-02.1N 135-14-23.4E
- (2) 34-41-17.9N 135-14-17.0E
- (3) 34-41-22.9N 135-14-35.2E
- (4) 34-41-05.6N 135-14-36.2E

備 考 防波堤至近に鋼管矢板を設置し、端を標識灯で明示

鋼管杭を設置し、端を標識灯で明示
測量櫓設置し、端を標識灯で明示
起重機船のアンカーを明示する浮標を設置
警戒船を配備

海 図 所
出 所 W101A
阪神港長

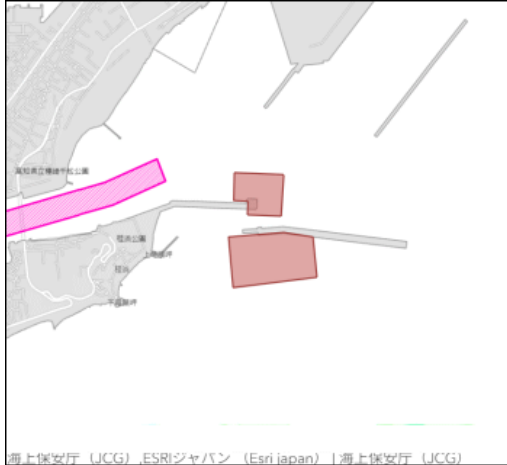


2026年145項 紀伊水道南方 射撃訓練
五管区水路通報8年18号139項削除
紀伊水道南方において、航空機による射撃訓練が実施される。
期 間 令和8年5月29日 1500～2400
区 域 33-34.8N 135-03.0Eを中心とする半径5海里の円内
海 図 W77(JP共)
出 所 五本部警備救難部



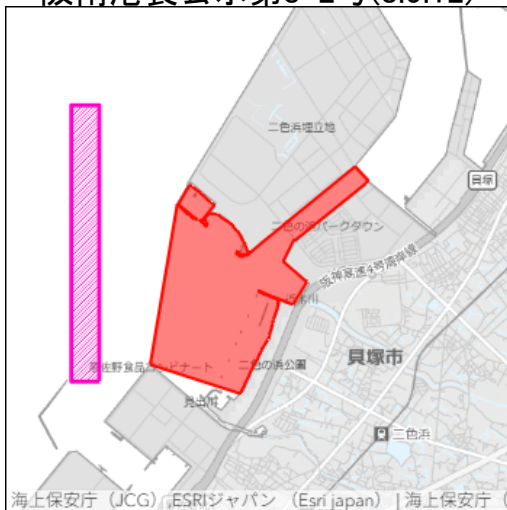
2026年144項 四国南岸 - 高知港 防波堤改修工事
五管区水路通報8年15号115項関連
桂浜防波堤及び南防波堤付近において、潜水士・起重機船等による防波堤改修工事が実施される。
期 間 令和8年5月25日～令和9年3月15日 日出～日没
区 域 区域1: 下記6地点により囲まれる海域
(1) 33-30-10N 133-34-56E
(2) 33-30-09N 133-35-07E
(3) 33-30-01N 133-35-06E
(4) 33-30-01N 133-34-59E
(5) 33-30-04N 133-34-59E
(6) 33-30-04N 133-34-55E
区域2: 下記5地点により囲まれる海域
(7) 33-29-49N 133-35-15E
(8) 33-29-47N 133-34-55E
(9) 33-29-57N 133-34-54E
(10) 33-29-58N 133-35-07E
(11) 33-29-57N 133-35-14E

備考 作業船のアンカー位置または水深5m(アンカーワイヤー上)を明示する浮標を設置
警戒船を配備
海図 W110
出所 高知港長



2026年143項 大阪湾 - 阪南港、第3区 航泊禁止区域設定
二色の浜付近において、一般船舶の航泊が禁止される。
(港長が許可した船舶及び官公庁船舶並びに行事に従事する船舶を除く。)
期間 令和8年6月7日 1900~2130
区域 下記5地点及び陸岸により囲まれる海域
(1) 34-26-54N 135-19-38E(岸線角)
(2) 34-26-14N 135-19-30E(岸線角)
(3) 34-26-06N 135-19-57E(岸線上)
(4) 34-27-00N 135-20-37E(岸線角)
(5) 34-27-04N 135-20-33E(岸線上)

備考 上記各点間に区域明示用の灯付浮標を設置
警戒船を配備
行事が中止となる場合は航泊の禁止を解除
海図 W1141
出所 阪南港長公示第8-2号(8.5.12)



2026年142項 阪神港 - 大阪区、第6区 航泊禁止区域設定
阪神港大阪区第6区において、一般船舶の航泊が禁止される。
(行事に従事する船舶、港長が許可した船舶及び官公庁船を除く。)
期間 令和8年6月6日 1850~2050
区域 下記4地点を結ぶ線及び陸岸により囲まれる区域
(1) 34-40-07.4N 135-23-25.7E(岸線上)
(2) 34-40-23.4N 135-23-17.1E
(3) 34-40-34.2N 135-23-46.5E
(5) 34-40-18.1N 135-23-55.1E(岸線上)

備考 上記各点間に区域明示用の灯付浮標を設置
警戒船を配備

海図 W1107-W123

出所 阪神港長公示大第8-3号(8.4.30)

