



六管区水路通報第6号

平成31年2月15日

第六管区海上保安本部

【目次】

- 第70項 瀬戸内海 宇野港・・・・・・・・・・・・・・潜水作業
- 第71項 瀬戸内海 高松港西方、香西港付近・・・・・・・・・・小型船操縦訓練
- 第72項 瀬戸内海 水島港・・・・・・・・・・・・・・灯浮標交換作業
- 第73項 瀬戸内海 水島港、港内航路・・・・・・・・・・・・灯浮標交換作業
- 第74項 瀬戸内海 水島港付近・・・・・・・・・・・・・・救難訓練
- 第75項 瀬戸内海 燧灘、豊浜港付近・・・・・・・・・・・・環境調査
- 第76項 瀬戸内海 燧灘・・・・・・・・・・・・・・救難訓練
- 第77項 瀬戸内海 尾道糸崎港、第1区・・・・・・・・・・・・浮棧橋補修作業
- 第78項 瀬戸内海 広島港、第3区・・・・・・・・・・・・重量物荷役作業
- 第79項 瀬戸内海 広島湾・・・・・・・・・・・・・・水質調査
- 第80項 瀬戸内海 広島湾、柱島北方・・・・・・・・・・・・海上作業
- 第81項 瀬戸内海 岩国港、第2区・・・・・・・・・・・・灯台一時移設等
- 第82項 瀬戸内海 岩国港、第2区・・・・・・・・・・・・岸壁改修工事
- 第83項 瀬戸内海 徳山下松港付近、野島東方・・・・・・・・・・照明弾等発射訓練

◎この通報の位置情報は「世界測地系WGS-84」です。

◎この通報はインターネット、電子メール（インターネットで登録）で配信しています。

また、航行警報もインターネットや携帯電話で入手できます。

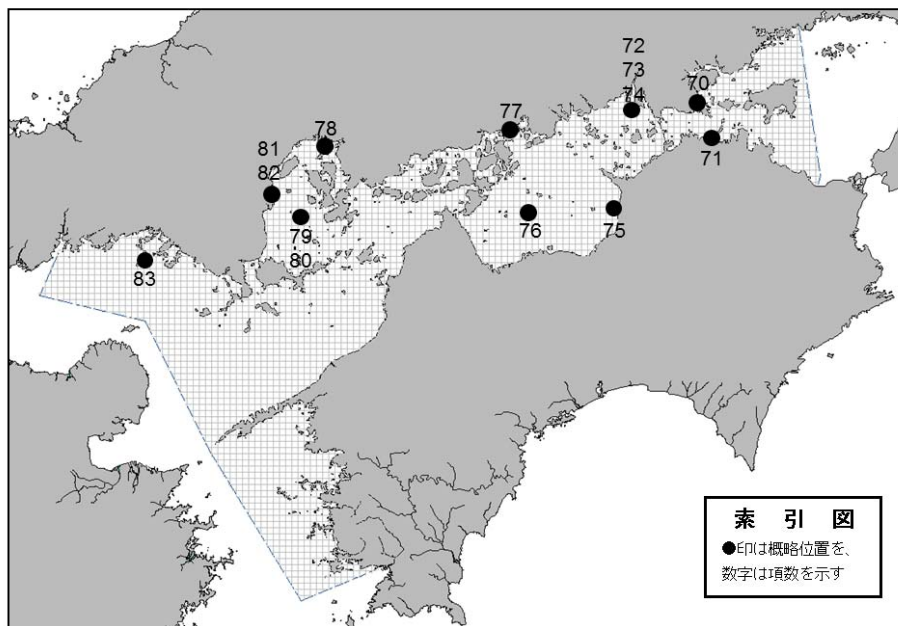
インターネットアドレス <https://www1.kaiho.mlit.go.jp/KAN6/>

FAXをご希望の場合は、海の相談室[電話(082)251-5111(内線2520)]まで。

◎情報の通知について

航海上重要な事項（航路標識の異変、航路障害物の存在等）及び水路図誌の内容と相違する事柄に気付かれた方は、第六管区海上保安本部又は海上保安部署等に連絡をお願いいたします。

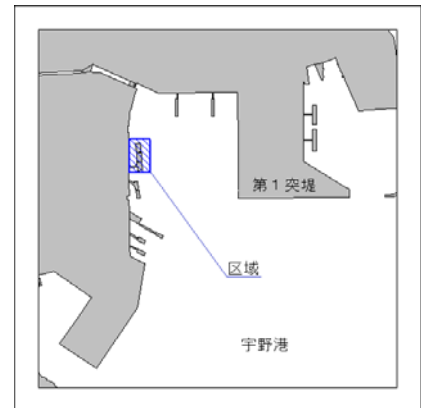
◎水路通報に関するお問い合わせは第六管区海上保安本部[電話(082)251-5111(内線2515)]まで。



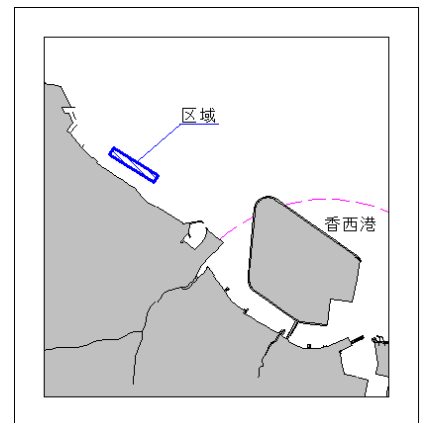
～ 海の事件・事故は 118番へ ～



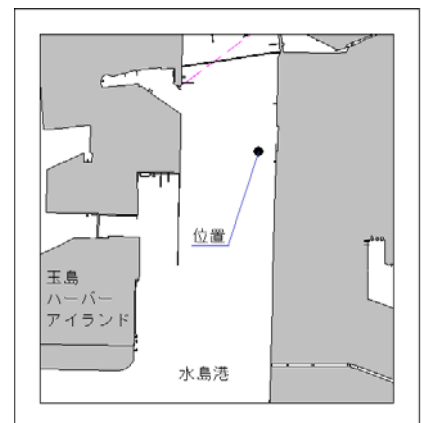
★31年70項 瀬戸内海 - 宇野港 潜水作業
 期間 平成31年3月4日～9日(予備日を含む)の日出～日没
 区域 4地点により囲まれる区域
 (1) 34-29-30N 133-57-00E
 (2) 34-29-30N 133-57-02E
 (3) 34-29-27N 133-57-02E
 (4) 34-29-27N 133-57-00E
 備考 (1) 浮棧橋係留チェーンの交換作業
 (2) 警戒船を配置
 海図 W154
 出所 玉野海上保安部



★31年71項 瀬戸内海 - 高松港西方、香西港付近 小型船操縦訓練
 期間 平成31年3月3日、4日の日出～日没
 区域 2地点を結ぶ線上付近
 (1) 34-21-57N 133-59-00E
 (2) 34-21-52N 133-59-11E
 備考 区域内にコースを示す浮標を設置
 海図 W137A-JP137A
 出所 第六管区海上保安本部

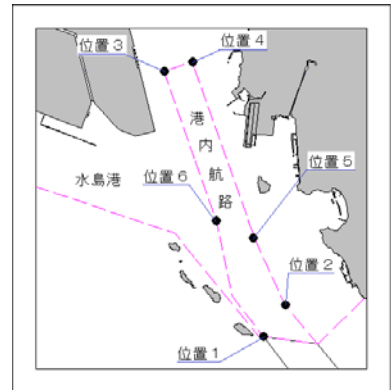


★31年72項 瀬戸内海 - 水島港 灯浮標交換作業
 期間 平成31年2月25日(予備日26日～3月3日)の日出～日没
 位置 34-30.9N 133-42.1E、水島港乙島東灯浮標
 備考 (1) 作業船のアンカー位置を示す浮標を設置
 (2) 警戒船を配置
 海図 W1127B-JP1127B
 参照書誌 411 4280番
 出所 水島港長



★31年73項 瀬戸内海 — 水島港、港内航路 灯浮標交換作業

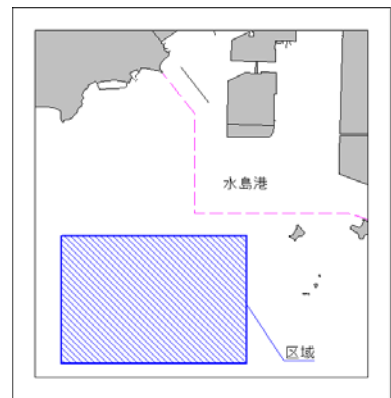
1. 期間 平成31年2月26日(予備日27日~3月5日)の日出~日没
 位置1 34-26.5N 133-45.7E、水島港港内航路第1号灯浮標
 位置2 34-26.8N 133-45.9E、水島港港内航路第2号灯浮標
2. 期間 平成31年2月27日(予備日28日~3月6日)の日出~日没
 位置3 34-28.7N 133-44.7E、水島港港内航路第7号灯浮標
 位置4 34-28.8N 133-45.0E、水島港港内航路第8号灯浮標
3. 期間 平成31年2月28日(予備日3月1日~7日)の日出~日没
 位置5 34-27.3N 133-45.6E、水島港港内航路第4号灯浮標
 位置6 34-27.5N 133-45.2E、水島港港内航路第5号灯浮標



- 備考 (1) 作業船のアンカー位置を示す浮標を設置
 (2) 警戒船を配置
- 海図 W1127A-JP1127A-W1122-W1116-W137B-JP137B
- 参照書誌 411 4254、4255、4257~4260番
- 出所 水島港長

★31年74項 瀬戸内海 — 水島港付近 救難訓練

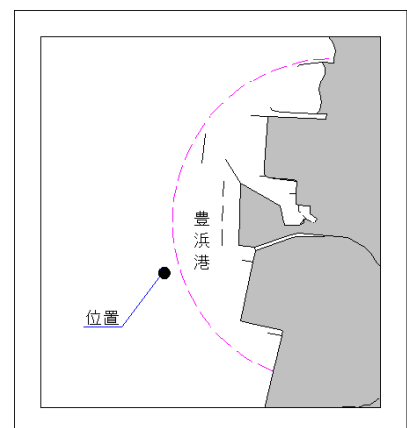
- 期間 平成31年2月19日の1000~1100
- 区域 4地点により囲まれる区域
 (1) 34-27.7N 133-40.5E
 (2) 34-25.7N 133-40.5E
 (3) 34-25.7N 133-37.0E
 (4) 34-27.7N 133-37.0E



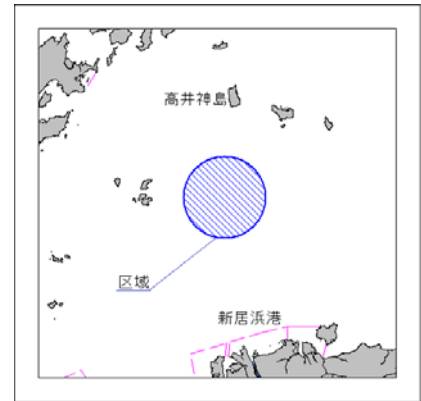
- 備考 (1) 巡視艇及びヘリコプターによる吊上げ・降下訓練
 (2) 警戒船を配置
- 海図 W1127B-JP1127B-W1116-W137B-JP137B-W153-JP153
- 出所 水島港長

★31年75項 瀬戸内海 — 燧灘、豊浜港付近 環境調査

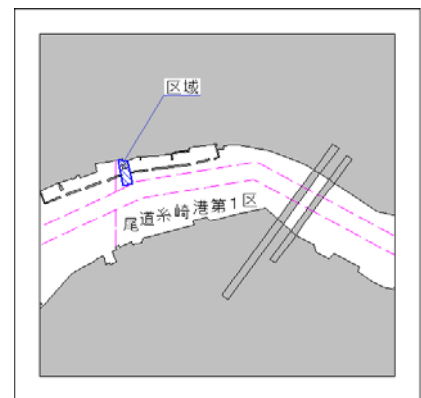
- 期間 平成31年3月4日(予備日5日~11日)の0830~日没
- 位置 34-04-30N 133-37-36E
- 備考 作業船による採水調査
- 海図 W1105-W153-JP153
- 出所 高松海上保安部



★31年76項 瀬戸内海 — 燧灘 救難訓練
 期間 平成31年2月21日の1000～1400
 区域 34-06-32N 133-15-44Eの地点を中心とする
 半径2海里の円内
 備考 巡視艇及び航空機による吊上げ、降下訓練
 海図 W1128-W130
 出所 第六管区海上保安本部



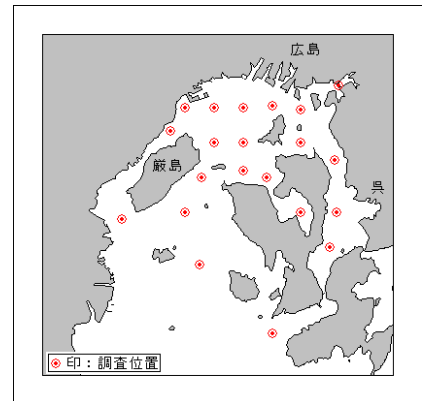
★31年77項 瀬戸内海 — 尾道糸崎港、第1区 浮棧橋補修作業
 期間 平成31年3月4日、5日(予備日6日～12日)の日出～日没
 区域 4地点により囲まれる区域
 (1) 34-24-38.5N 133-12-38.2E
 (2) 34-24-36.2N 133-12-38.8E
 (3) 34-24-35.9N 133-12-37.8E
 (4) 34-24-38.4N 133-12-37.0E
 備考 (1) 潜水作業を伴う。
 (2) 作業船のアンカー位置を示す浮標を設置
 (3) 警戒船を配置
 海図 W119
 出所 尾道糸崎港長



★31年78項 瀬戸内海 — 広島港、第3区 重量物荷役作業
 期間 平成31年2月25日～27日(予備日28日～3月5日)の日出～日没
 区域 5地点を結ぶ線及び陸岸により囲まれる区域
 (1) 34-20-27.1N 132-26-59.5E(岸線角)
 (2) 34-20-25.7N 132-27-04.3E
 (3) 34-20-14.3N 132-26-56.7E
 (4) 34-20-16.7N 132-26-40.6E
 (5) 34-20-27.1N 132-26-47.3E(岸線角)
 備考 警戒船を配置
 海図 W1112A-JP1112A-W142-JP142
 出所 広島港長



★31年79項 瀬戸内海 - 広島湾 水質調査
 期間 平成31年3月4日～6日(予備日7日～15日)の日出～日没
 位置 付図に示す21地点
 備考 測量船は「白紅白」の燕尾旗を掲揚
 海図 W1112A-JP1112A-W1112B-
 JP1112B-W113-W1109-
 JP1109-W142-JP142
 出所 第六管区海上保安本部



★31年80項 瀬戸内海 - 広島湾、柱島北方 海上作業
 六管区水路通報31年1号15項関連
 期間 平成31年2月16日、25日(予備日17日～24日、26日～28日)の日出～日没
 位置 34-05N 132-24E
 備考 (1) 沈船の引揚げ作業
 (2) 沈船の位置を示す灯付浮標を設置
 (3) 潜水作業を伴う。
 (4) 警戒船を配置
 海図 W142-JP142-W1108-JP1108
 出所 第六管区海上保安本部



★31年81項 瀬戸内海 - 岩国港、第2区 灯台一時移設等
 六管区水路通報31年4号52項削除
 移設期間 平成31年2月19日～3月15日
 移設後位置 34-11-38N 132-14-05E(本灯の南西約3m)
 移設後高さ 平均水面から灯火まで7.5m
 備考 (1) 改修工事に伴い、仮灯塔が設置され周囲が
 灰色のシートで覆われる。
 (2) 灯火に影響はない。
 海図 W1136-W113-W142-JP142
 参照書誌 411 4727番
 出所 第六管区海上保安本部



★31年82項 瀬戸内海 — 岩国港、第2区 岸壁改修工事

期間 平成31年3月1日～平成32年7月30日の日出～日没

区域 5地点を結ぶ線及び陸岸により囲まれる区域

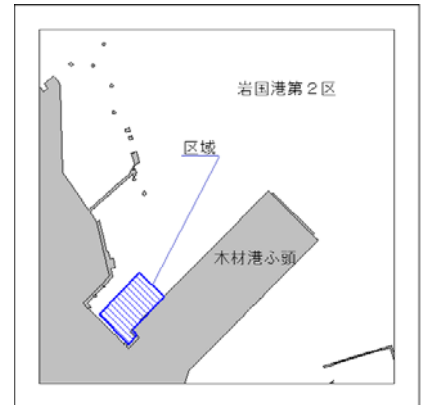
- (1) 34-10-38.9N 132-14-28.6E(岸線上)
- (2) 34-10-38.1N 132-14-27.6E
- (3) 34-10-40.8N 132-14-24.3E
- (4) 34-10-44.7N 132-14-28.8E
- (5) 34-10-42.5N 132-14-31.6E(岸線上)

備考 (1) 潜水作業を伴う。

(2) 警戒船を配置

海図 W1136

出所 岩国港長



★31年83項 瀬戸内海 — 徳山下松港付近、野島東方 照明弾等発射訓練

期間 平成31年2月21日の1300～1530

区域 33-57.0N 131-42.9E の地点を中心とする
半径230mの円内

備考 巡視船による照明弾及びもやい銃の発射訓練

海図 W126-JP126-W1101-JP1101-

W1102-JP1102

出所 徳山海上保安部

